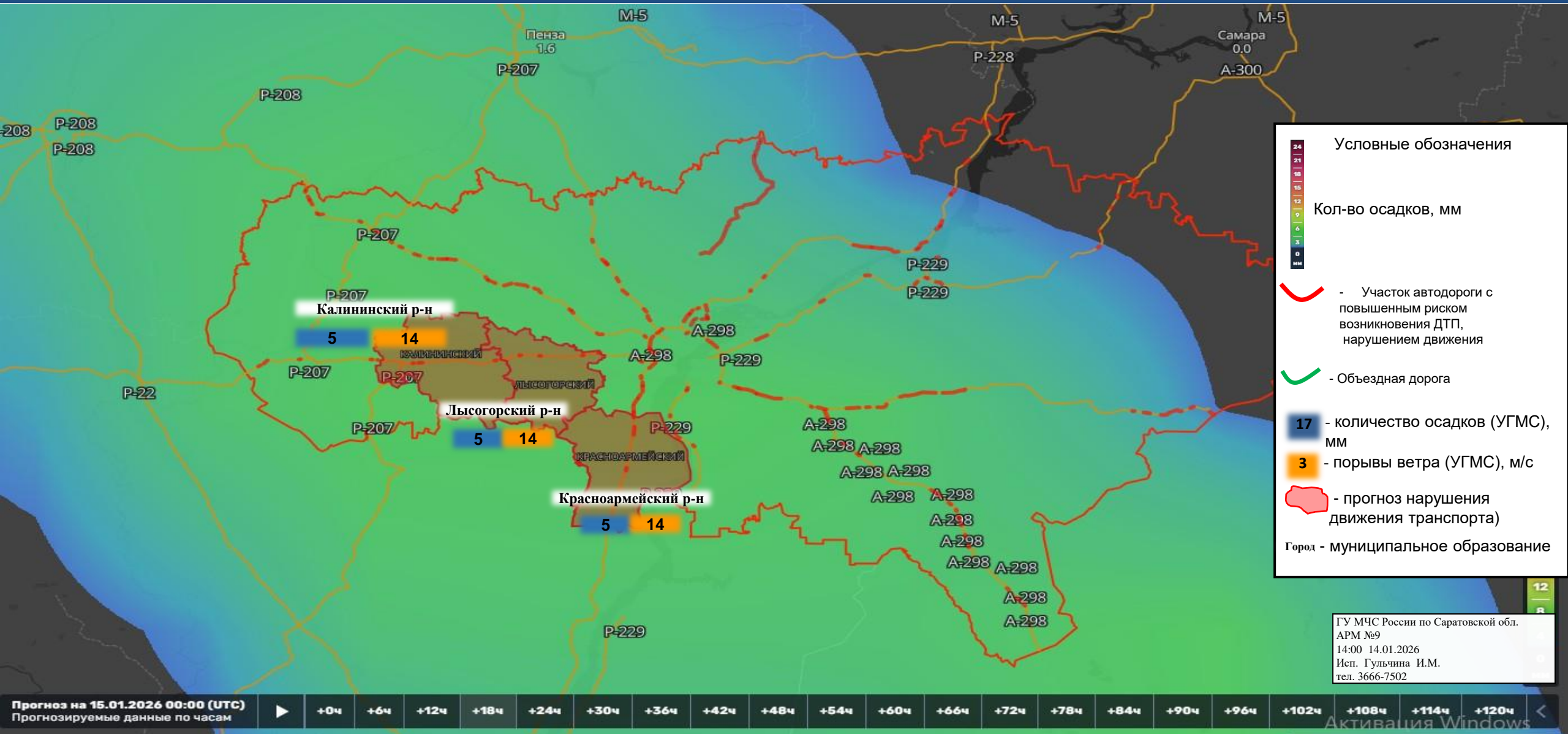


ИНФОРМАЦИОННЫЕ МАТЕРИАЛЫ ПО ОСАДКАМ (УМЕРЕННЫЙ СНЕГ) НА ТЕРРИТОРИИ САРАТОВСКОЙ ОБЛАСТИ (РИСК НАРУШЕНИЯ ТРАНСПОРТНОГО СООБЩЕНИЯ НА 15.01.2026)



ИНФОРМАЦИОННЫЕ МАТЕРИАЛЫ ПО РИСКУ НАРУШЕНИЯ ТРАНСПОРТНОГО СООБЩЕНИЯ В КРАСНОАРМЕЙСКОМ РАЙОНЕ, ВЫЗВАННОМУ МЕТЕОЯВЛЕНИЯМИ (УМЕРЕННЫЙ СНЕГ) НА ФАД Р-228 «СЫЗРАНЬ-САРАТОВ-ВОЛГОГРАД» (НА 15.01.2026)

Отрезанные н.п.: нет
Объездная дорога: нет

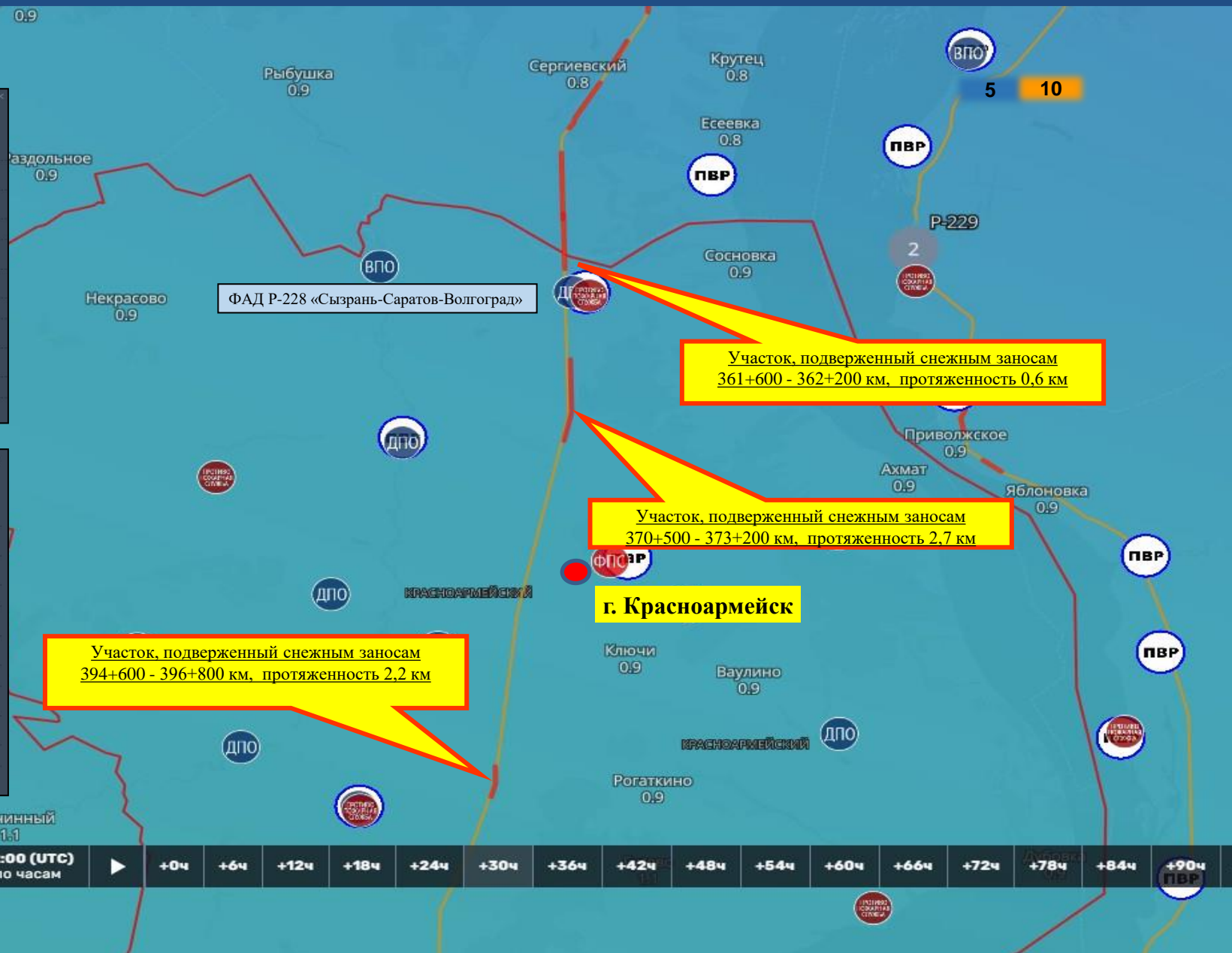
Опасные участки дорог	
Автодорога Р-228 Сызрань-Саратов-Волгоград	
Координаты (Ш, Д)	50.9005 45.5933 50°54'41"N 45°35'35"E
Дата внесения информации	30 декабря 2024 19:35
Название участка	Автодорога Р-228 Сызрань-Саратов-Волгоград
Тип риска	Снежные заносы
Тип опасного участка	Участок подверженный снежным заносам
Название дороги	Р-228 Сызрань-Саратов-Волгоград
Код дороги	Р-228
Начало опасного участка (км)	394
Конец опасного участка (км)	396+800
Регион	Саратовская область
Ответственная организация	ФКУ Упрдор «Волга»

Опасные участки дорог	
Автодорога Р-228 Сызрань-Саратов-Волгоград	
Координаты (Ш, Д)	51.1994 45.6478 51°11'57"N 45°38'52"E
Дата внесения информации	30 декабря 2024 19:35
Название участка	Автодорога Р-228 Сызрань-Саратов-Волгоград
Тип риска	Снежные заносы
Тип опасного участка	Участок подверженный снежным заносам
Название дороги	Р-228 Сызрань-Саратов-Волгоград
Код дороги	Р-228
Начало опасного участка (км)	361
Конец опасного участка (км)	362+200
Регион	Саратовская область
Ответственная организация	ФКУ Упрдор «Волга»

Опасные участки дорог	
Автодорога Р-228 Сызрань-Саратов-Волгоград	
Координаты (Ш, Д)	51.1118 45.6507 51°6'42"N 45°39'2"E
Дата внесения информации	30 декабря 2024 19:37
Название участка	Автодорога Р-228 Сызрань-Саратов-Волгоград
Тип риска	Снежные заносы
Тип опасного участка	Участок подверженный снежным заносам
Название дороги	Р-228 Сызрань-Саратов-Волгоград
Код дороги	Р-228
Начало опасного участка (км)	370
Конец опасного участка (км)	373+200
Регион	Саратовская область
Ответственная организация	ФКУ Упрдор «Волга»

- Условные обозначения
- Участок автодороги с повышенным риском возникновения ДТП, нарушением движения
 - Объездная дорога
 - Населенный пункт
 - количество осадков (УГМС), мм
 - порывы ветра (УГМС), м/с
 - пункты временного размещения

ГУ МЧС России по Саратовской обл.
 АРМ №9
 14:00 14.01.2026
 Исп. Гульчина И.М.
 тел. 3666-7502



Прогноз на 15.01.2026 12:00 (UTC) | Подчинный 1:1

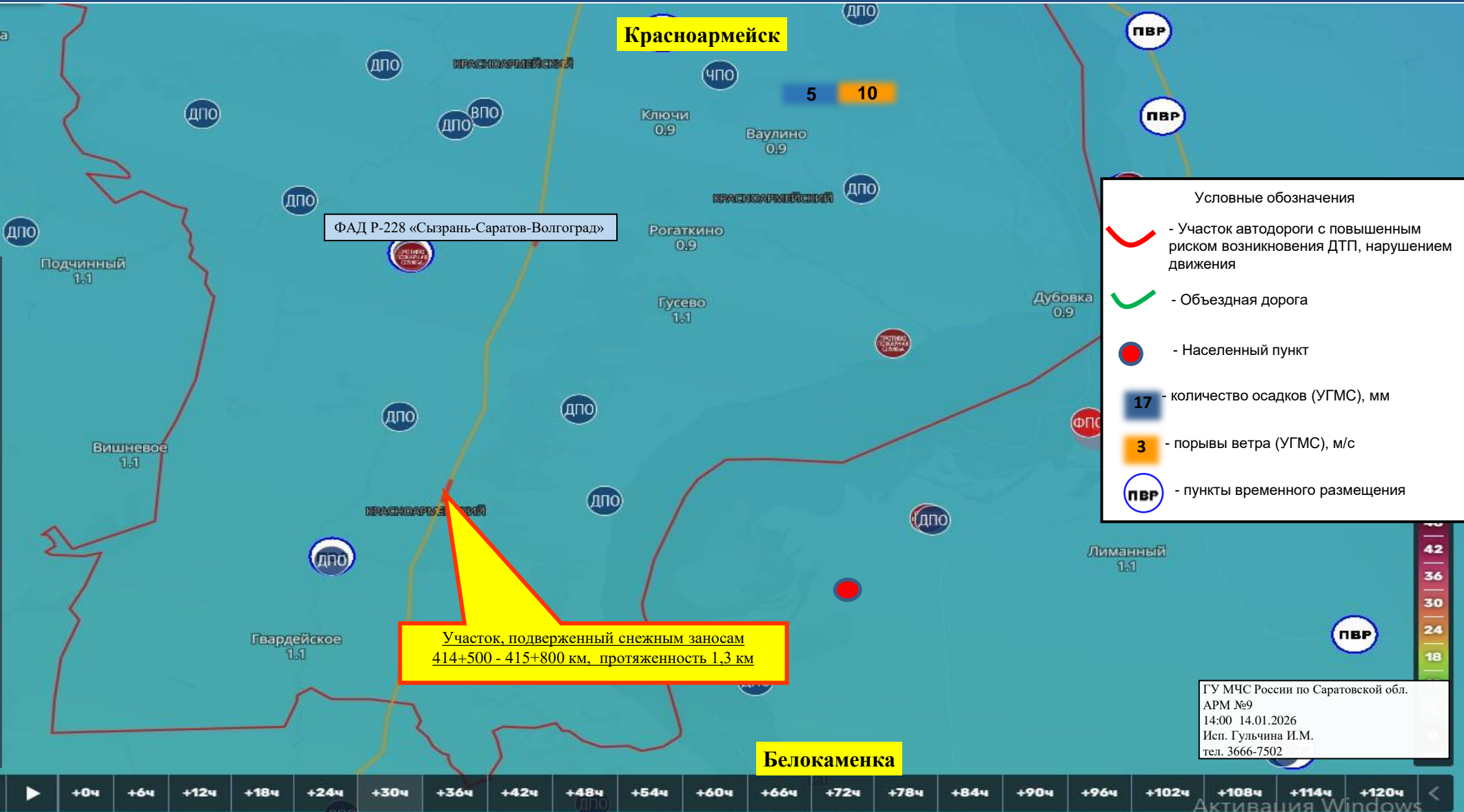
▶	+0ч	+6ч	+12ч	+18ч	+24ч	+30ч	+36ч	+42ч	+48ч	+54ч	+60ч	+66ч	+72ч	+78ч	+84ч	+90ч	+96ч	+102ч	+108ч	+114ч	+120ч
---	-----	-----	------	------	------	------	------	------	------	------	------	------	------	------	------	------	------	-------	-------	-------	-------

Прогнозируемые данные по часам

ИНФОРМАЦИОННЫЕ МАТЕРИАЛЫ ПО РИСКУ НАРУШЕНИЯ ТРАНСПОРТНОГО СООБЩЕНИЯ В КРАСНОАРМЕЙСКОМ РАЙОНЕ, ВЫЗВАННОМУ МЕТЕОЯВЛЕНИЯМИ (УМЕРЕННЫЙ СНЕГ) НА ФАД Р-228 «СЫЗРАНЬ-САРАТОВ-ВОЛГОГРАД» (НА 15.01.2026)

Отрезанные н.п.: нет
Объездная дорога: нет

Опасные участки дорог	
Автодорога Р-228 Сызрань-Саратов-Волгоград	
Координаты (Ш, Д)	50.7377 45.5194 50°44'15"N 45°31'9"E
Дата внесения информации	30 декабря 2024 19:35
Название участка	Автодорога Р-228 Сызрань-Саратов-Волгоград
Тип риска	Снежные заносы
Тип опасного участка	Участок подверженный снежным заносам
Название дороги	Р-228 Сызрань-Саратов-Волгоград
Код дороги	Р-228
Начало опасного участка (км)	414
Конец опасного участка (км)	415+800
Регион	Саратовская область
Ответственная организация	ФКУ Упрдор «Волга»



ИНФОРМАЦИОННЫЕ МАТЕРИАЛЫ ПО РИСКУ НАРУШЕНИЯ ТРАНСПОРТНОГО СООБЩЕНИЯ В ЛЫСОГОРСКОМ РАЙОНЕ, ВЫЗВАННОМУ МЕТЕОЯВЛЕНИЯМИ (УМЕРЕННЫЙ СНЕГ) НА ФАД Р-22 «КАСПИЙ» А/Д М-4 «ДОН»-ТАМБОВ-ВОЛГОГРАД-АСТРАХАНЬ (НА 15.01.2026)

Отрезанные н.п.: нет
Объездная дорога: нет

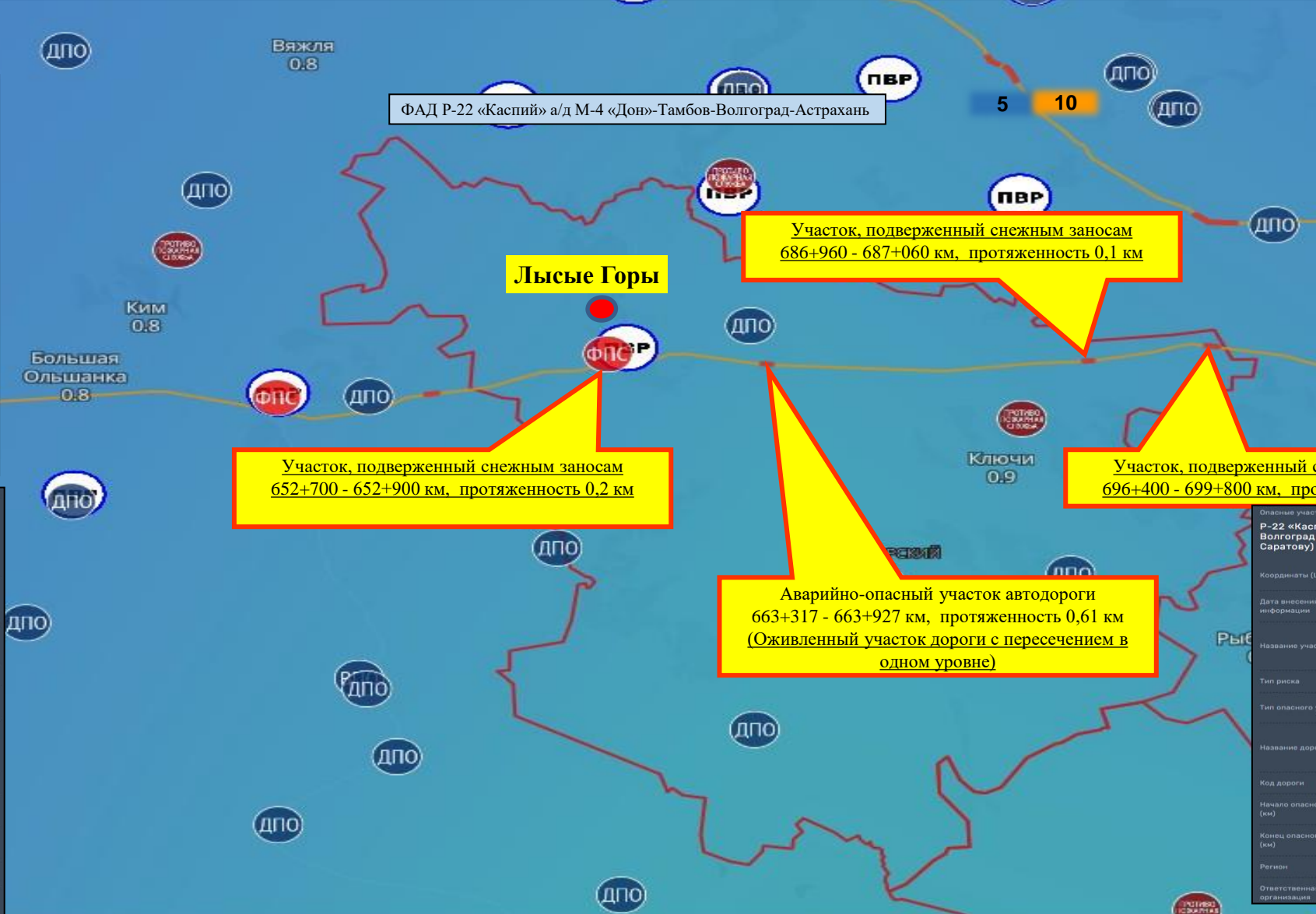
Опасные участки дорог	
Р-22 «Каспий» а/д М-4 «Дон» - Тамбов-Волгоград - Астрахань (подъезд к г. Саратову)	
Координаты (Ш, Д)	51.5214 44.9594 51°31'17"N 44°57'33"E
Дата внесения информации	05 января 2025 13:04
Название участка	Р-22 «Каспий» а/д М-4 «Дон» - Тамбов-Волгоград - Астрахань (подъезд к г. Саратову)
Тип риска	ДТП
Тип опасного участка	Аварийно-опасный участок
Название дороги	Автомоби́льная доро́га Р-22 «Каспий» а/д М-4 «Дон» - Тамбов-Волгоград - Астрахань
Код дороги	Р-22
Начало опасного участка (км)	663
Конец опасного участка (км)	663+927
Регион	Саратовская область
Ответственная организация	ФКУ Упрдор «Нижне-Волжское»

Опасные участки дорог	
Р-22 «Каспий» а/д М-4 «Дон» - Тамбов-Волгоград - Астрахань (подъезд к г. Саратову)	
Координаты (Ш, Д)	51.5239 44.8123 51°31'25"N 44°48'44"E
Дата внесения информации	06 января 2025 00:00
Название участка	Р-22 «Каспий» а/д М-4 «Дон» - Тамбов-Волгоград - Астрахань (подъезд к г. Саратову)
Тип риска	Снежные заносы
Тип опасного участка	Участок подверженный снежным заносам
Название дороги	Автомоби́льная доро́га Р-22 «Каспий» а/д М-4 «Дон» - Тамбов-Волгоград - Астрахань (подъезд к г. Саратову)
Код дороги	Р-22
Начало опасного участка (км)	652
Конец опасного участка (км)	652+900
Регион	Саратовская область
Ответственная организация	ФКУ Упрдор «Нижне-Волжское»

Опасные участки дорог	
Р-22 «Каспий» а/д М-4 «Дон» - Тамбов-Волгоград - Астрахань (подъезд к г. Саратову)	
Координаты (Ш, Д)	51.5363 45.3946 51°32'10"N 45°23'40"E
Дата внесения информации	06 января 2025 12:00
Название участка	Р-22 «Каспий» а/д М-4 «Дон» - Тамбов-Волгоград - Астрахань (подъезд к г. Саратову)
Тип риска	Снежные заносы
Тип опасного участка	Участок подверженный снежным заносам
Название дороги	Автомоби́льная доро́га Р-22 «Каспий» а/д М-4 «Дон» - Тамбов-Волгоград - Астрахань (подъезд к г. Саратову)
Код дороги	Р-22
Начало опасного участка (км)	696
Конец опасного участка (км)	699+800
Регион	Саратовская область
Ответственная организация	ФКУ Упрдор «Нижне-Волжское»

Опасные участки дорог	
Р-22 «Каспий» а/д М-4 «Дон» - Тамбов-Волгоград - Астрахань (подъезд к г. Саратову)	
Координаты (Ш, Д)	51.5240 46.2736 51°31'26"N 46°16'24"E
Дата внесения информации	06 января 2025 00:00
Название участка	Р-22 «Каспий» а/д М-4 «Дон» - Тамбов-Волгоград - Астрахань (подъезд к г. Саратову)
Тип риска	Снежные заносы
Тип опасного участка	Участок подверженный снежным заносам
Название дороги	Автомоби́льная доро́га Р-22 «Каспий» а/д М-4 «Дон» - Тамбов-Волгоград - Астрахань (подъезд к г. Саратову)
Код дороги	Р-22
Начало опасного участка (км)	686
Конец опасного участка (км)	687+060
Регион	Саратовская область
Ответственная организация	ФКУ Упрдор «Нижне-Волжское»

- Условные обозначения
-  - Участок автодороги с повышенным риском возникновения ДТП, нарушением движения
 -  - Объездная дорога
 -  - Населенный пункт
 -  - количество осадков (УГМС), мм
 -  - порывы ветра (УГМС), м/с
 -  - пункты временного размещения



Прогноз на 15.01.2026 12:00 (UTC)
Прогнозируемые данные по часам

+0ч	+6ч	+12ч	+18ч	+24ч	1 км	+6ч	+42ч	+48ч	+54ч	+60ч	+66ч	+72ч
-----	-----	------	------	------	------	-----	------	------	------	------	------	------

ГУ МЧС России по Саратовской обл.
АРМ №9
14:00 14.01.2026
Исп. Гульчина И.М.
тел. 3666-7502

ИНФОРМАЦИОННЫЕ МАТЕРИАЛЫ ПО РИСКУ НАРУШЕНИЯ ТРАНСПОРТНОГО СООБЩЕНИЯ В КАЛИНИНСКОМ РАЙОНЕ, ВЫЗВАННОМУ МЕТЕОЯВЛЕНИЯМИ (УМЕРЕННЫЙ СНЕГ) НА ФАД Р-22 «КАСПИЙ» А/Д М-4 «ДОН»-ТАМБОВ-ВОЛГОГРАД-АСТРАХАНЬ (НА 15.01.2026)

Отрезанные н.п.: нет
Объездная дорога: нет

Опасные участки дорог	
Р-22 «Каспий» а/д М-4 «Дон» - Тамбов-Волгоград - Астрахань (подъезд к г. Саратову)	
Координаты (Ш, Д)	51.4840 44.0800 51°29'2" N 44°4'47" E
Дата внесения информации	06 января 2025 00:00
Название участка	Р-22 «Каспий» а/д М-4 «Дон» - Тамбов-Волгоград - Астрахань (подъезд к г. Саратову)
Тип риска	Снежные заносы
Тип опасного участка	Участок подверженный снежным заносам
Название дороги	Автодорога Р-22 «Каспий» а/д М-4 «Дон» - Тамбов-Волгоград - Астрахань (подъезд к г. Саратову)
Код дороги	Р-22
Начало опасного участка (км)	598
Конец опасного участка (км)	600+000
Регион	Саратовская область
Ответственная организация	ФКУ Упрдор «Ниже-Волжское»



Условные обозначения	
	- Участок автодороги с повышенным риском возникновения ДТП, нарушением движения
	- Объездная дорога
	- Населенный пункт
	- количество осадков (УГМС), мм
	- порывы ветра (УГМС), м/с
	- пункты временного размещения

Участок, подверженный снежным заносам
598+000 - 600+000 км, протяженность 2 км

Участок, подверженный снежным заносам
641+700 - 642+200 км, протяженность 0,5 км

Опасные участки дорог	
Р-22 «Каспий» а/д М-4 «Дон» - Тамбов-Волгоград - Астрахань (подъезд к г. Саратову)	
Координаты (Ш, Д)	51.4969 44.6320 51°29'48" N 44°37'55" E
Дата внесения информации	06 января 2025 23:57
Название участка	Р-22 «Каспий» а/д М-4 «Дон» - Тамбов-Волгоград - Астрахань (подъезд к г. Саратову)
Тип риска	Снежные заносы
Тип опасного участка	Участок подверженный снежным заносам
Название дороги	Автодорога Р-22 «Каспий» а/д М-4 «Дон» - Тамбов-Волгоград - Астрахань (подъезд к г. Саратову)
Код дороги	Р-22
Начало опасного участка (км)	641
Конец опасного участка (км)	642+200
Регион	Саратовская область
Ответственная организация	ФКУ Упрдор «Ниже-Волжское»