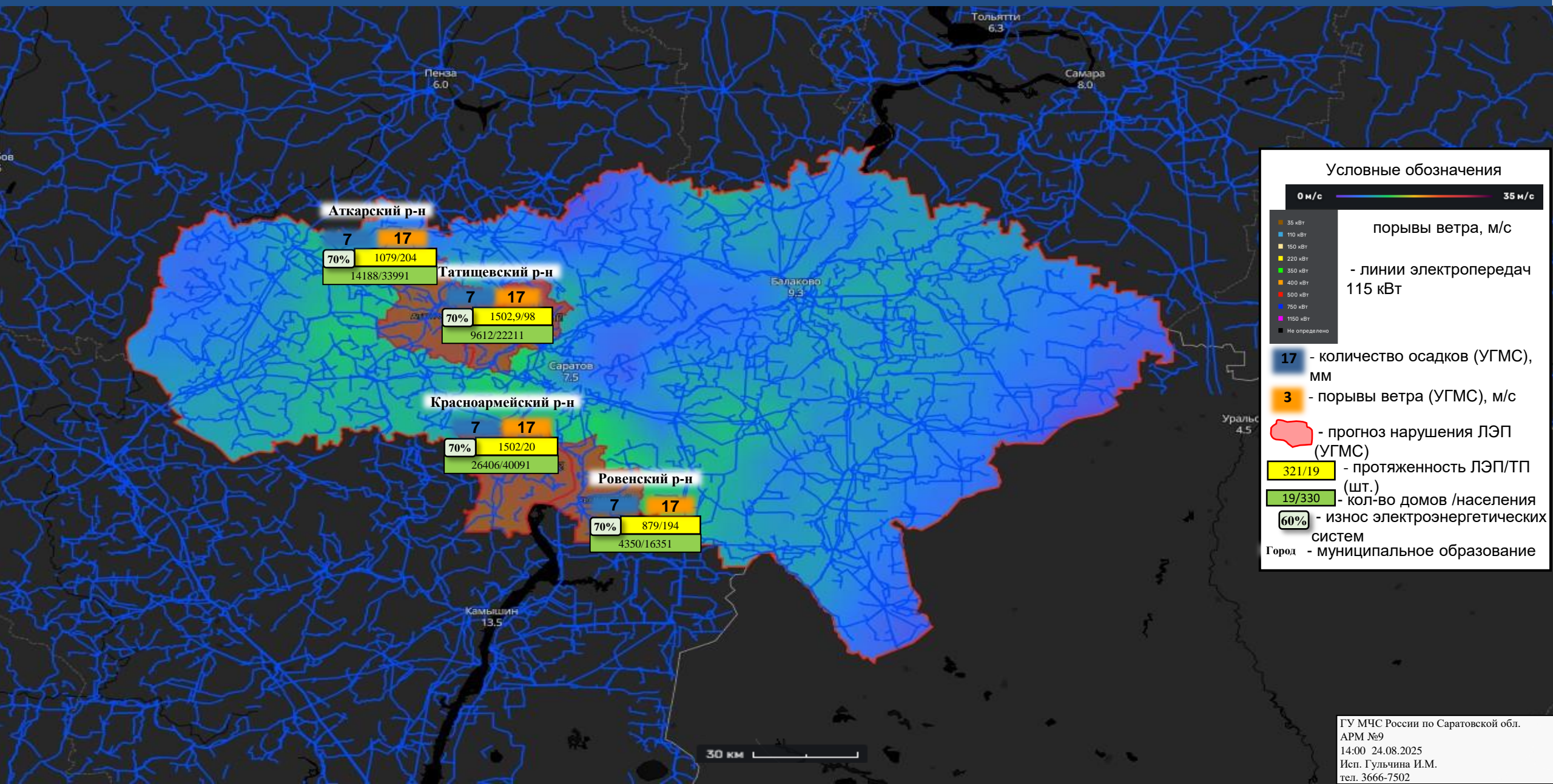


ИНФОРМАЦИОННЫЕ МАТЕРИАЛЫ ПО ПОРЫВАМ ВЕТРА НА ТЕРРИТОРИИ САРАТОВСКОЙ ОБЛАСТИ (РИСК НАРУШЕНИЯ ЭЛЕКТРОСНАБЖЕНИЯ НА 25.08.2025)



| Район | Осадки (мм) | Порывы ветра (м/с) | Протяженность ЛЭП/ТП (шт.) | Кол-во домов/населения | Износ систем (%) |
|---------------------|-------------|--------------------|----------------------------|------------------------|------------------|
| Аткарский р-н | 7 | 17 | 1079/204 | 14188/33991 | 70% |
| Татищевский р-н | 7 | 17 | 1502,9/98 | 9612/22211 | 70% |
| Красноармейский р-н | 7 | 17 | 1502/20 | 26406/40091 | 70% |
| Ровенский р-н | 7 | 17 | 879/194 | 4350/16351 | 70% |

Условные обозначения

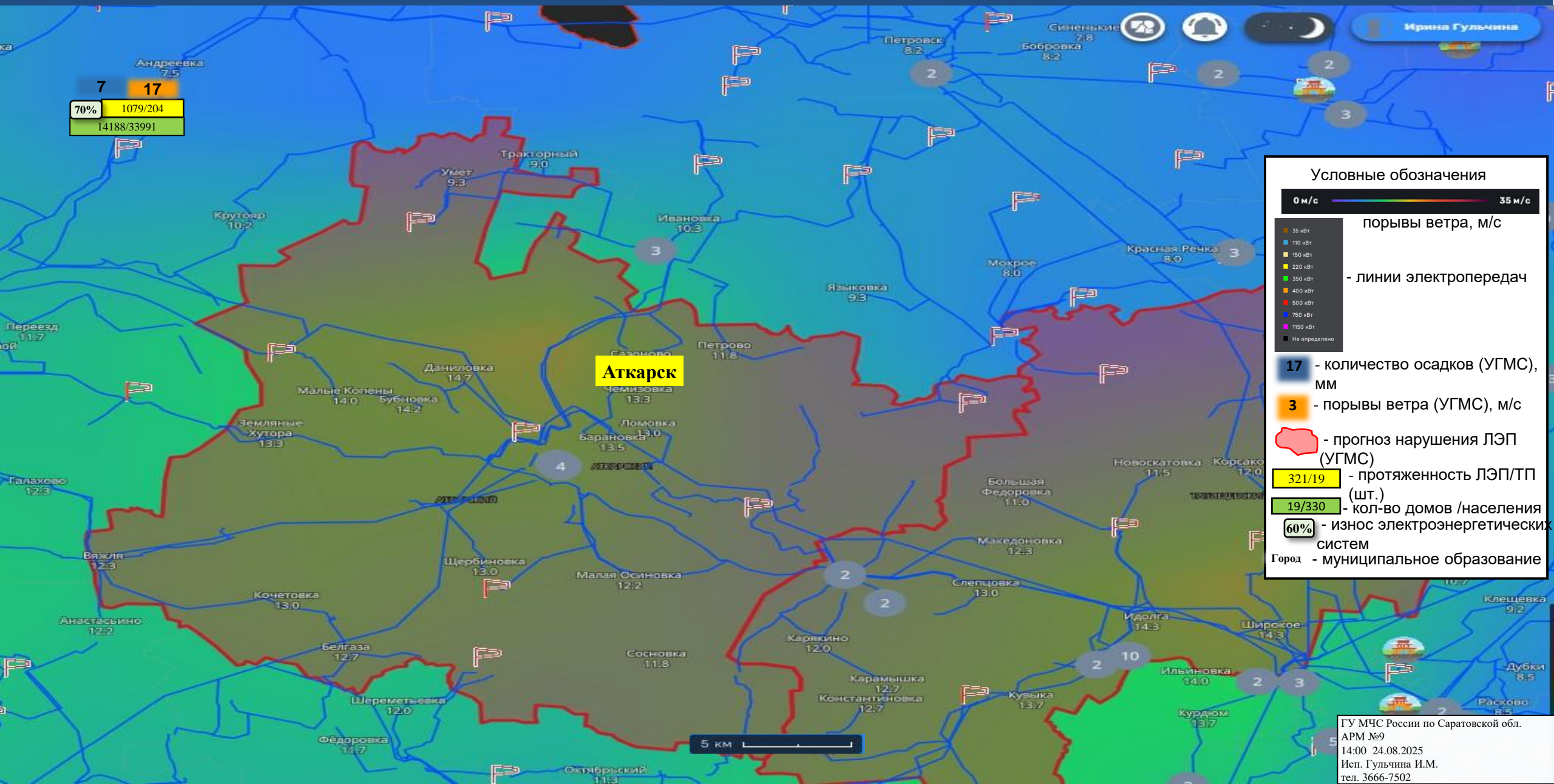
0 м/с ————— 35 м/с

■ 35 кВт
■ 110 кВт
■ 150 кВт
■ 220 кВт
■ 350 кВт
■ 400 кВт
■ 500 кВт
■ 750 кВт
■ 1150 кВт
■ Не определено

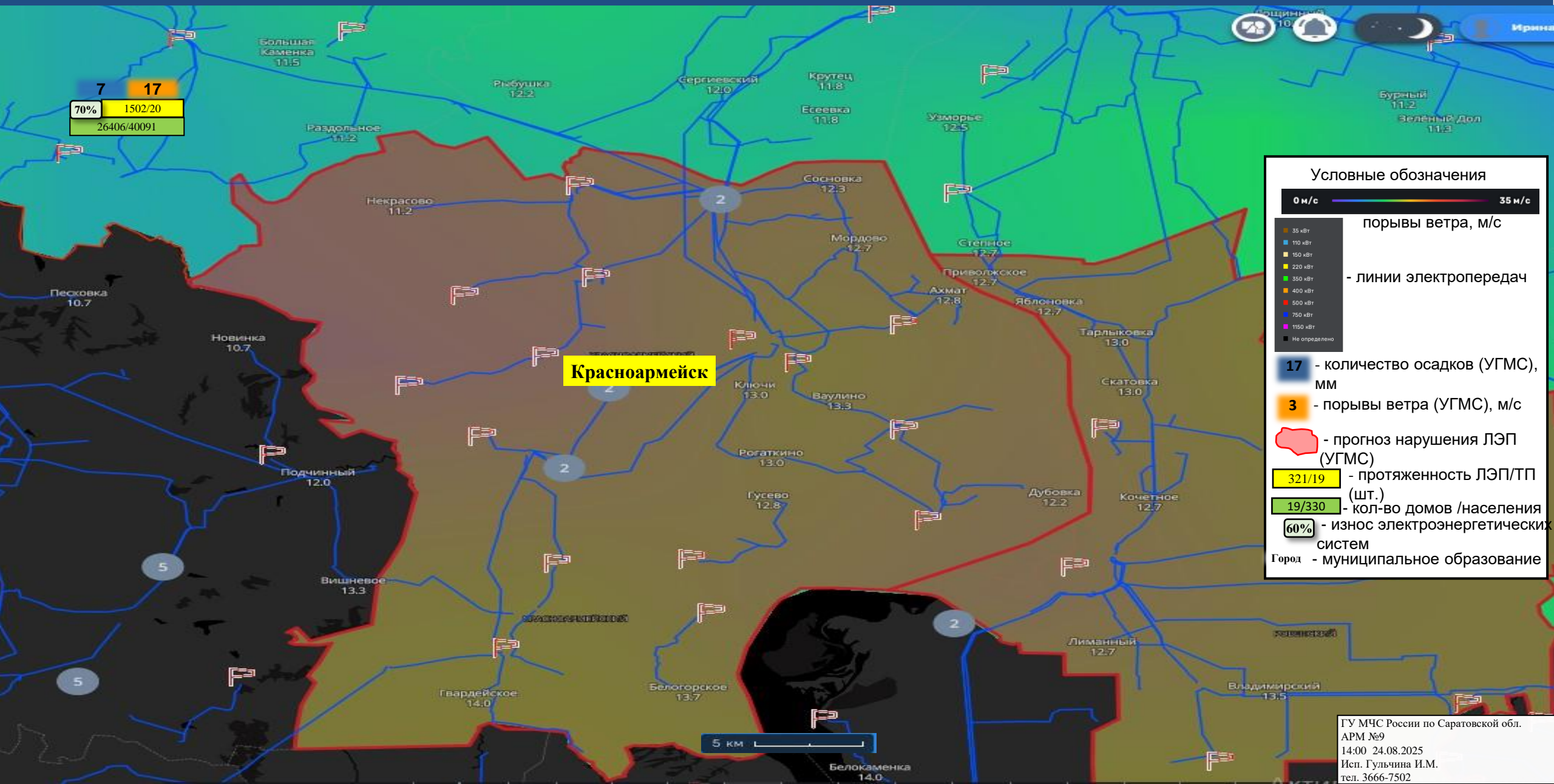
— порывы ветра, м/с
— - линии электропередач 115 кВт
□ - прогноз нарушения ЛЭП (УГМС)
□ 321/19 - протяженность ЛЭП/ТП (шт.)
□ 19/330 - кол-во домов /населения
□ 60% - износ электроэнергетических систем
□ Город - муниципальное образование

30 км

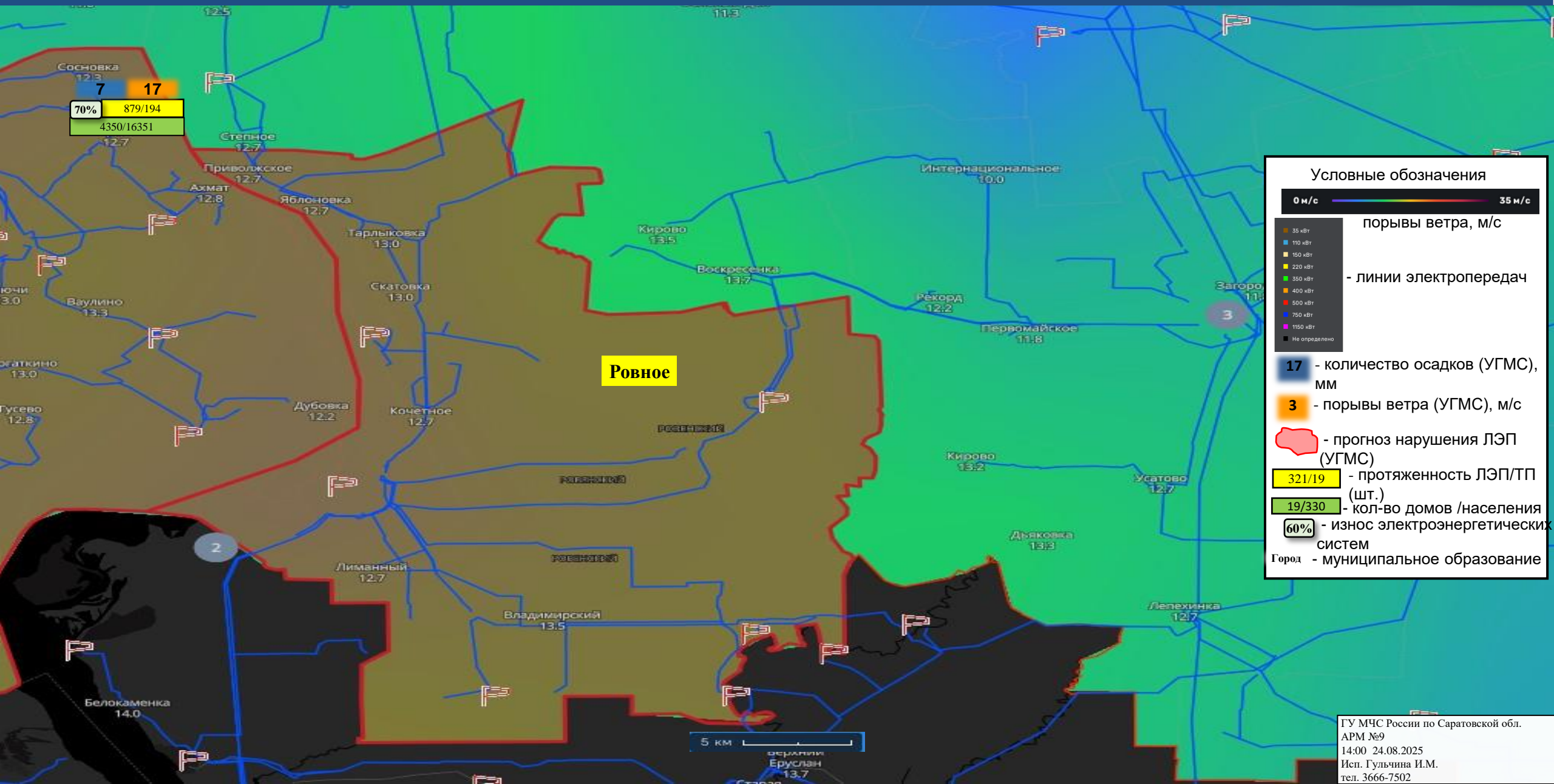
ИНФОРМАЦИОННЫЕ МАТЕРИАЛЫ ПО ПОРЫВАМ ВЕТРА НА ТЕРРИТОРИИ АТКАРСКОГО РАЙОНА САРАТОВСКОЙ ОБЛАСТИ (РИСК НАРУШЕНИЯ ЭЛЕКТРОСНАБЖЕНИЯ НА 25.08.2025)



ИНФОРМАЦИОННЫЕ МАТЕРИАЛЫ ПО ПОРЫВАМ ВЕТРА НА ТЕРРИТОРИИ КРАСНОАРМЕЙСКОГО РАЙОНА САРАТОВСКОЙ ОБЛАСТИ (РИСК НАРУШЕНИЯ ЭЛЕКТРОСНАБЖЕНИЯ НА 25.08.2025)



ИНФОРМАЦИОННЫЕ МАТЕРИАЛЫ ПО ПОРЫВАМ ВЕТРА НА ТЕРРИТОРИИ РОВЕНСКОГО РАЙОНА САРАТОВСКОЙ ОБЛАСТИ (РИСК НАРУШЕНИЯ ЭЛЕКТРОСНАБЖЕНИЯ НА 25.08.2025)



ИНФОРМАЦИОННЫЕ МАТЕРИАЛЫ ПО ПОРЫВАМ ВЕТРА НА ТЕРРИТОРИИ ТАТИЩЕВСКОГО РАЙОНА САРАТОВСКОЙ ОБЛАСТИ (РИСК НАРУШЕНИЯ ЭЛЕКТРОСНАБЖЕНИЯ НА 25.08.2025)

