











**ЕЖЕДНЕВНЫЙ ПРОГНОЗ ВОЗМОЖНЫХ
ЧРЕЗВЫЧАЙНЫХ СИТУАЦИЙ НА ТЕРРИТОРИИ
САРАТОВСКОЙ ОБЛАСТИ
(на 21.10.2025)**

ЕЖЕДНЕВНЫЙ МЕТЕОРОЛОГИЧЕСКИЙ ПРОГНОЗ НА ТЕРРИТОРИИ САРАТОВСКОЙ ОБЛАСТИ НА ДЕНЬ 21 ОКТЯБРЯ 2025 года

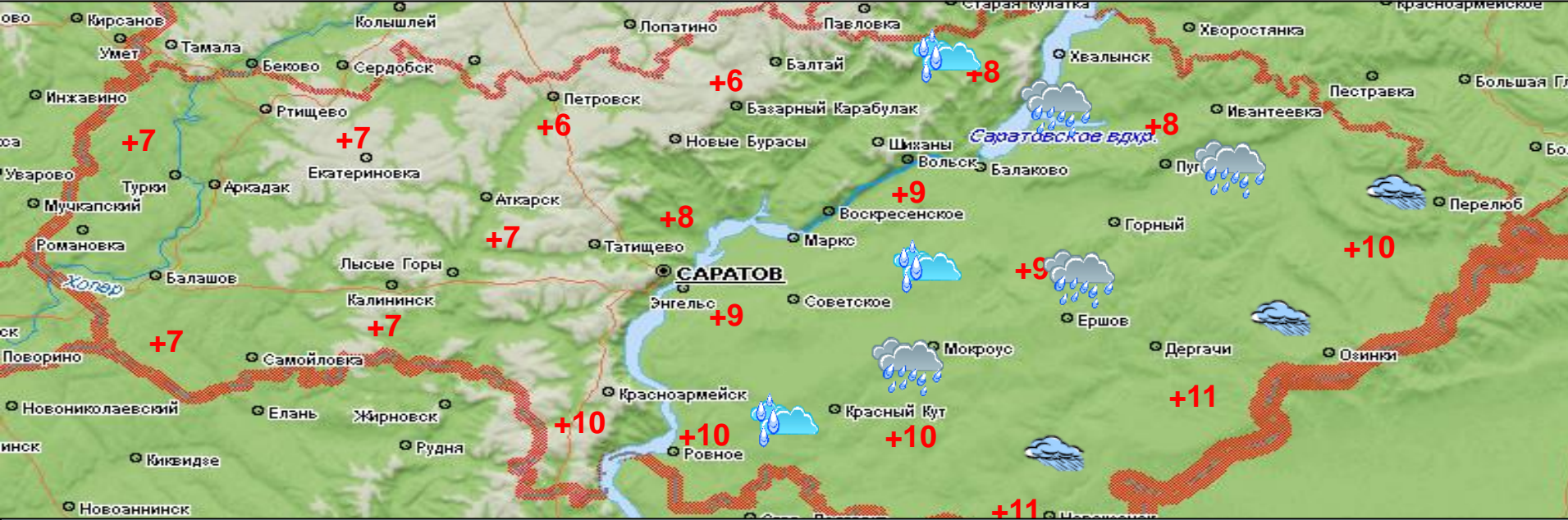
6.1.1.1.1



 ясно	 гололёд	 Облачно с прояснениями	 облачно
 порывы ветра более 15 м/с	 гроза	 мокрый снег	 небольшой снег
 сильный снег	 дождь	 осадки 2,0	 туман
 сильный дождь	 морось	 снег	 метель
 резкое понижение t°	 изморозь	 кратковременный дождь	 гололедица на дорогах

Опасные метеорологические явления (оранжевый уровень опасности): не прогнозируются.

Неблагоприятные метеорологические явления (жёлтый уровень опасности): ночью и днем 21.10.2025 местами по Саратовской области ожидается сильный дождь (более 15 мм). Ночью и утром 21.10.2025 местами по Саратовской области и в г. Саратове ожидается туман 500 м и менее.



21.10.2025: ночь: ночь: облачно. В большинстве районов дождь, местами сильный (более 15 мм). Местами туман (500 м и менее). Ветер юго-восточный, южный 4-9 м/с, местами порывы до 14 м/с. Температура +3...+8°. **День:** облачно. В большинстве районов дождь, местами сильный (более 15 мм). Утром местами туман (500 м и менее). Ветер юго-восточный, южный 4-9 м/с, местами порывы до 14 м/с. Температура +6...+11°.

ВОЗДЕЙСТВИЕ ЦИКЛОНОВ И АТМОСФЕРНЫХ ФРОНТОВ НА ТЕРРИТОРИЮ САРАТОВСКОЙ ОБЛАСТИ НА ДЕНЬ 21 ОКТЯБРЯ 2025 года

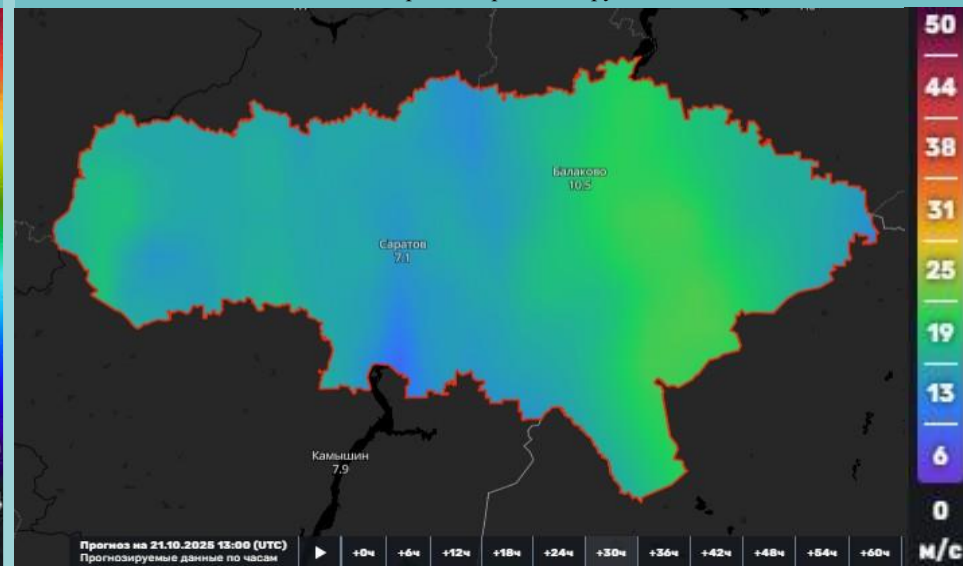
6.1.1.1.2



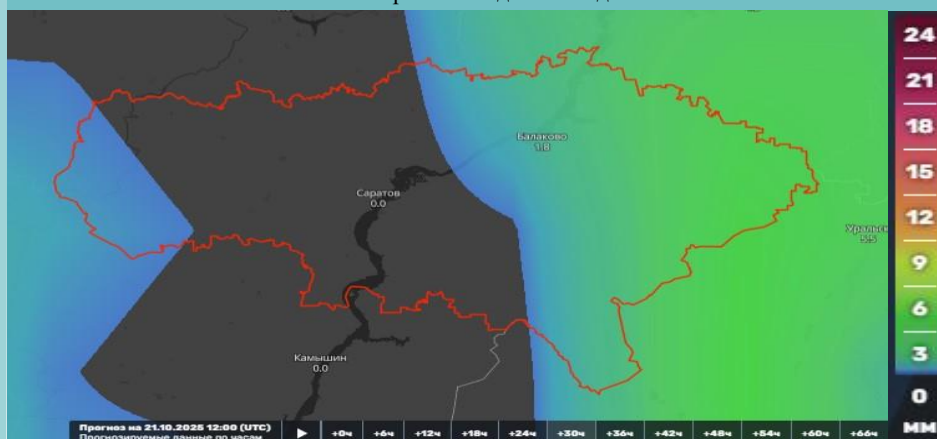
Мониторинг температурных показателей



Мониторинг ветровой нагрузки



Мониторинг выпадения осадков



Мониторинг пожарной опасности

На всей территории области прогнозируется
I класс пожарной опасности

21.10.2025: ночь: ночь: облачно. В большинстве районов дождь, местами сильный (более 15 мм). Местами туман (500 м и менее). Ветер юго-восточный, южный 4-9 м/с, местами порывы до 14 м/с. Температура +3...+8°. **День:** облачно. В большинстве районов дождь, местами сильный (более 15 мм). Утром местами туман (500 м и менее). Ветер юго-восточный, южный 4-9 м/с, местами порывы до 14 м/с. Температура +6...+11°.

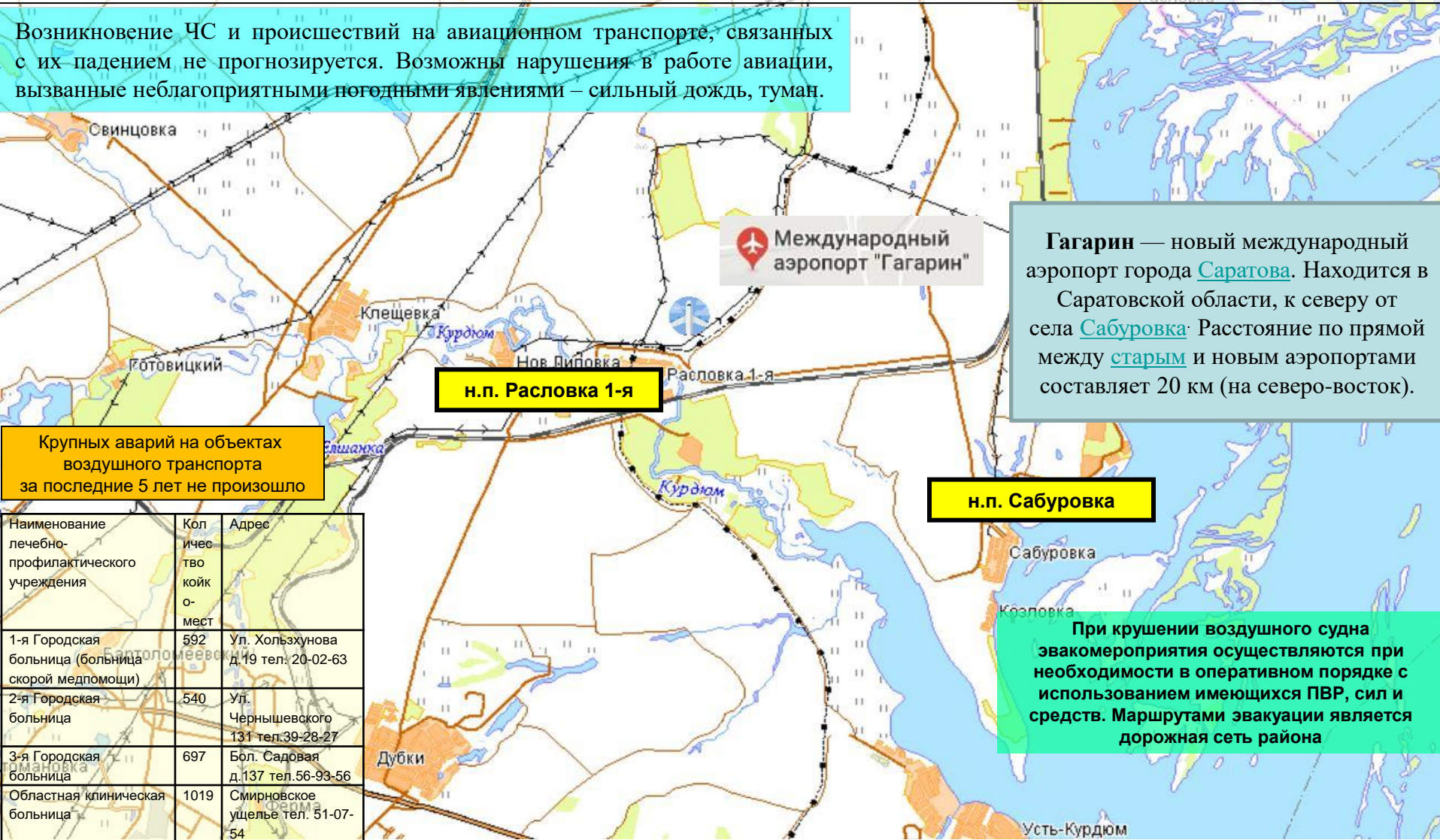
РИСКИ ВОЗНИКНОВЕНИЯ АВАРИЙ НА ОБЪЕКТАХ ВОЗДУШНОГО ТРАНСПОРТА Г. САРАТОВ САРАТОВСКОЙ ОБЛАСТИ НА 21 ОКТЯБРЯ 2025 года



Опасные метеорологические явления (оранжевый уровень опасности): не прогнозируются.

Неблагоприятные метеорологические явления (жёлтый уровень опасности): ночью и днем 21.10.2025 местами по Саратовской области ожидается сильный дождь (более 15 мм). Ночью и утром 21.10.2025 местами по Саратовской области и в г. Саратове ожидается туман 500 м и менее.

Возникновение ЧС и происшествий на авиационном транспорте, связанных с их падением не прогнозируется. Возможны нарушения в работе авиации, вызванные неблагоприятными погодными явлениями – сильный дождь, туман.



Гагарин — новый международный аэропорт города Саратова. Находится в Саратовской области, к северу от села Сабуровка: Расстояние по прямой между старым и новым аэропортами составляет 20 км (на северо-восток).

Крупных аварий на объектах воздушного транспорта за последние 5 лет не произошло

Наименование лечебно-профилактического учреждения	Количество койко-мест	Адрес
1-я Городская больница (больница скорой медпомощи)	592	Ул. Хользунова д.19 тел. 20-02-63
2-я Городская больница	540	Ул. Чернышевского 131 тел.39-28-27
3-я Городская больница	697	Бол. Садовая д.137 тел.56-93-56
Областная клиническая больница	1019	Смирновское ущелье тел. 51-07-54

При крушении воздушного судна эвакуационные мероприятия осуществляются при необходимости в оперативном порядке с использованием имеющихся ПВР, сил и средств. Маршрутами эвакуации является дорожная сеть района

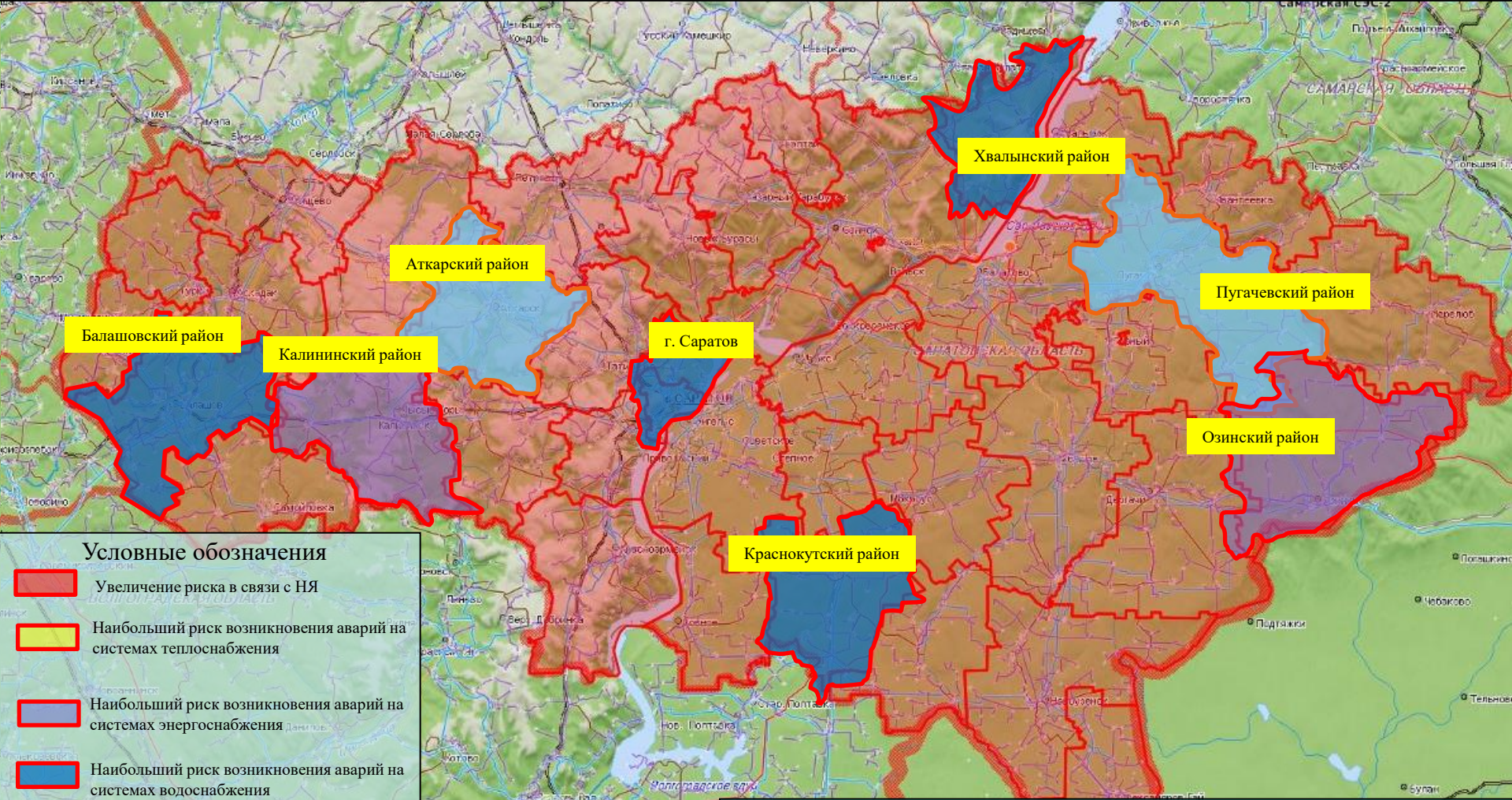
РИСК ВОЗНИКНОВЕНИЯ АВАРИЙ НА СИСТЕМАХ ЖКХ И ЭНЕРГЕТИКИ НА ТЕРРИТОРИИ САРАТОВСКОЙ ОБЛАСТИ НА 21 ОКТЯБРЯ 2025 года

6.1.1.1.5



Опасные метеорологические явления (оранжевый уровень опасности): не прогнозируются.

Неблагоприятные метеорологические явления (жёлтый уровень опасности): ночью и днем 21.10.2025 местами по Саратовской области ожидается сильный дождь (более 15 мм). Ночью и утром 21.10.2025 местами по Саратовской области и в г. Саратове ожидается туман 500 м и менее.



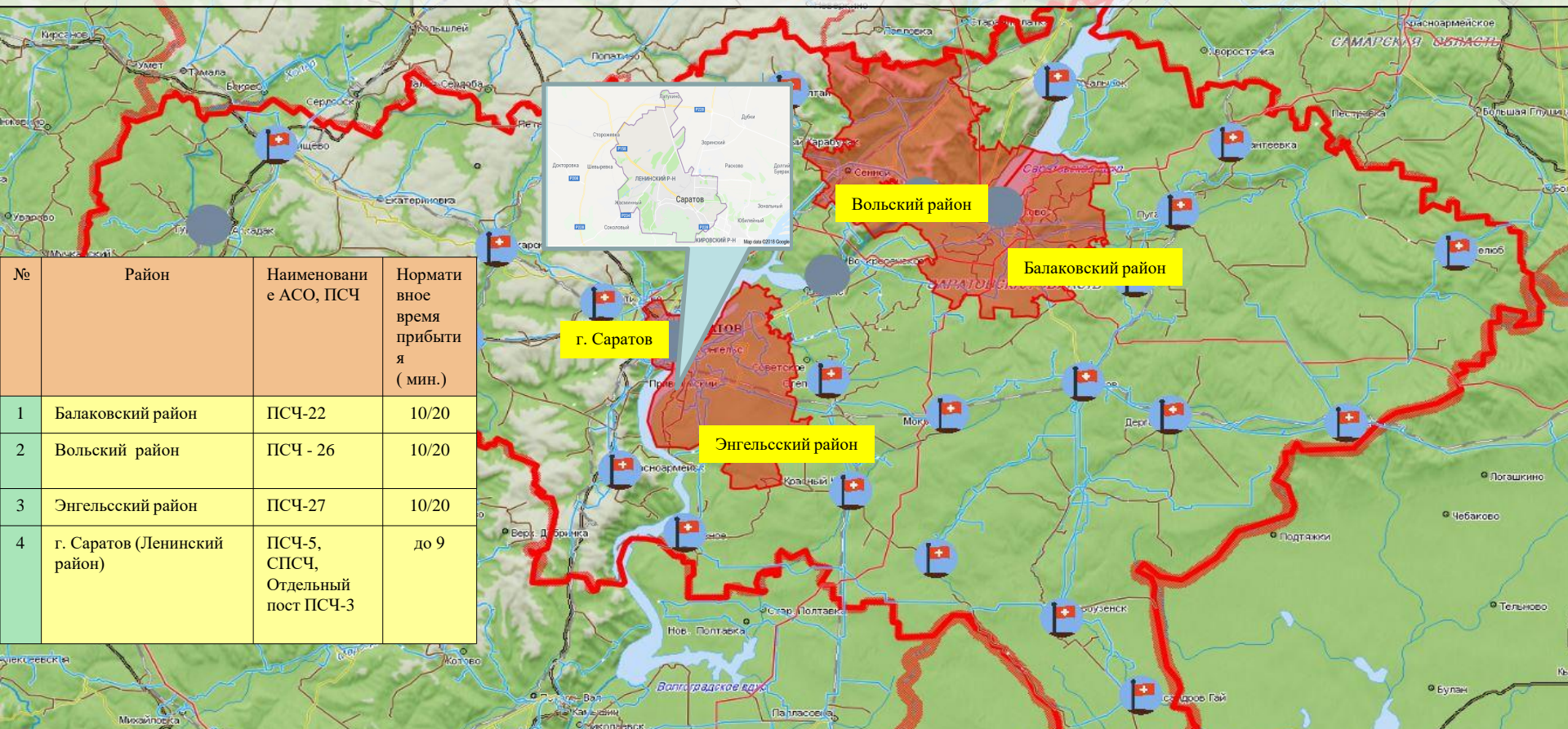
На территории области существует вероятность возникновения аварийных отключений (происшествий) при эксплуатации объектов ЖКХ, связанных с изношенностью данной инфраструктуры, неблагоприятные метеорологические явления (сильный дождь (более 15 мм)).



РИСКИ ВОЗНИКНОВЕНИЯ ТЕХНОГЕННЫХ ПОЖАРОВ НА ТЕРРИТОРИИ САРАТОВСКОЙ ОБЛАСТИ НА 21 ОКТЯБРЯ 2025 года

Опасные метеорологические явления (оранжевый уровень опасности): не прогнозируются.

Неблагоприятные метеорологические явления (жёлтый уровень опасности): ночью и днем 21.10.2025 местами по Саратовской области ожидается сильный дождь (более 15 мм). Ночью и утром 21.10.2025 местами по Саратовской области и в г. Саратове ожидается туман 500 м и менее.



Сценарий возможного развития ЧС по пожарам :

Существует вероятность возникновения техногенных пожаров. По статистическим данным наиболее уязвимыми муниципальными районами по области являются: г. Саратов (ПСЧ г. Саратов), Балаковский (ПСЧ - 22), Энгельский (ПСЧ - 27), Вольский (ПСЧ-26) муниципальные районы, а также Ленинский район (ПСЧ-5, СПСЧ, Отдельный пост ПСЧ-3) г. Саратова. Источник происшествий - курение в нетрезвом виде, изношенность бытовых приборов, несоблюдение правил пожарной безопасности, неправильная эксплуатация газового и другого оборудования, самовольное подключение к газовым сетям, бесконтрольное использование неисправных газовых баллонов, нарушение правил устройства и эксплуатации электрооборудования.

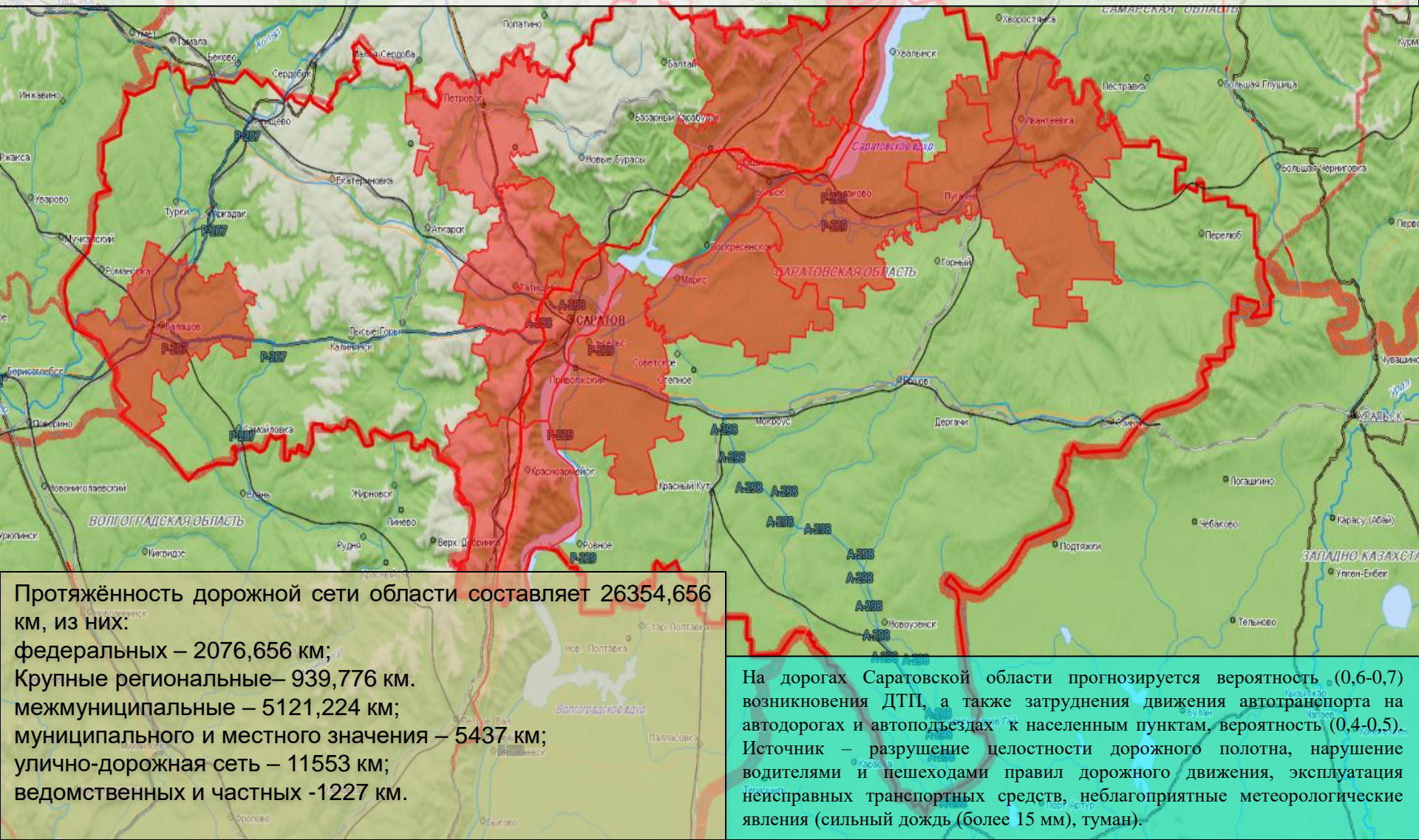
Существует вероятность (0,07-0,1) отравления людей угарным газом и взрывов газозвушной смеси в жилых домах из-за нарушения правил безопасности при использовании газового оборудования.

РИСКИ ВОЗНИКНОВЕНИЯ ДТП НА 21 ОКТЯБРЯ 2025 года



Опасные метеорологические явления (оранжевый уровень опасности): не прогнозируются.

Неблагоприятные метеорологические явления (жёлтый уровень опасности): ночью и днем 21.10.2025 местами по Саратовской области ожидается сильный дождь (более 15 мм). Ночью и утром 21.10.2025 местами по Саратовской области и в г. Саратове ожидается туман 500 м и менее.



Протяжённость дорожной сети области составляет 26354,656 км, из них:

- федеральных – 2076,656 км;
- Крупные региональные – 939,776 км;
- межмуниципальные – 5121,224 км;
- муниципального и местного значения – 5437 км;
- улично-дорожная сеть – 11553 км;
- ведомственных и частных -1227 км.

На дорогах Саратовской области прогнозируется вероятность (0,6-0,7) возникновения ДТП, а также затруднения движения автотранспорта на автодорогах и автоподъездах к населенным пунктам, вероятность (0,4-0,5). Источник – разрушение целостности дорожного полотна, нарушение водителями и пешеходами правил дорожного движения, эксплуатация неисправных транспортных средств, неблагоприятные метеорологические явления (сильный дождь (более 15 мм), туман).

РИСК ВОЗНИКНОВЕНИЯ ЧС СВЯЗАННЫХ С БИОЛОГИЧЕСКОЙ ОПАСНОСТЬЮ НА ТЕРРИТОРИИ САРАТОВСКОЙ ОБЛАСТИ НА 21 ОКТЯБРЯ 2025 года



Опасные метеорологические явления (оранжевый уровень опасности): не прогнозируются.

Неблагоприятные метеорологические явления (жёлтый уровень опасности): ночью и днем 21.10.2025 местами по Саратовской области ожидается сильный дождь (более 15 мм). Ночью и утром 21.10.2025 местами по Саратовской области и в г. Саратове ожидается туман 500 м и менее.



Сценарий возможного развития биолого-социальных ЧС:

Существует вероятность возникновения единичных очагов особо опасных острых инфекционных болезней сельскохозяйственных животных (Источник ЧС - инфицированные корма, вода, хищные птицы, плотоядные животные).

По данным Управления Федеральной службы по ветеринарному и фитосанитарному надзору, Саратовская область благополучна в отношении остро – заразных инфекционных заболеваний животных и птиц (с 11.09.2025 на территории Александрово-Гайского района действуют карантинные мероприятия по заболеванию бруцеллёзом КРС).

Местами по области сохраняется вероятность заболевания животных бешенством.

Существует вероятность возникновения очагов африканской чумы свиней.

Условные обозначения

- Введен карантин по бешенству животных
- Введены карантинные мероприятия по заболеванию бруцеллёзом

РИСК ВОЗНИКНОВЕНИЯ ПРИРОДНЫХ ПОЖАРОВ НА ТЕРРИТОРИИ САРАТОВСКОЙ ОБЛАСТИ НА 21 ОКТЯБРЯ 2025 года




Опасные метеорологические явления (оранжевый уровень опасности): не прогнозируются.

Неблагоприятные метеорологические явления (жёлтый уровень опасности): ночью и днем 21.10.2025 местами по Саратовской области ожидается сильный дождь (более 15 мм). Ночью и утром 21.10.2025 местами по Саратовской области и в г. Саратове ожидается туман 500 м и менее.



Условные обозначения

 - районы с риском перехода природных пожаров на населенные пункты

Вольский - муниципальный район

При прогнозируемых погодных явлениях возникновение природных пожаров маловероятно. На всей территории области с 21.10.2025 прогнозируется 1 класс пожарной опасности.

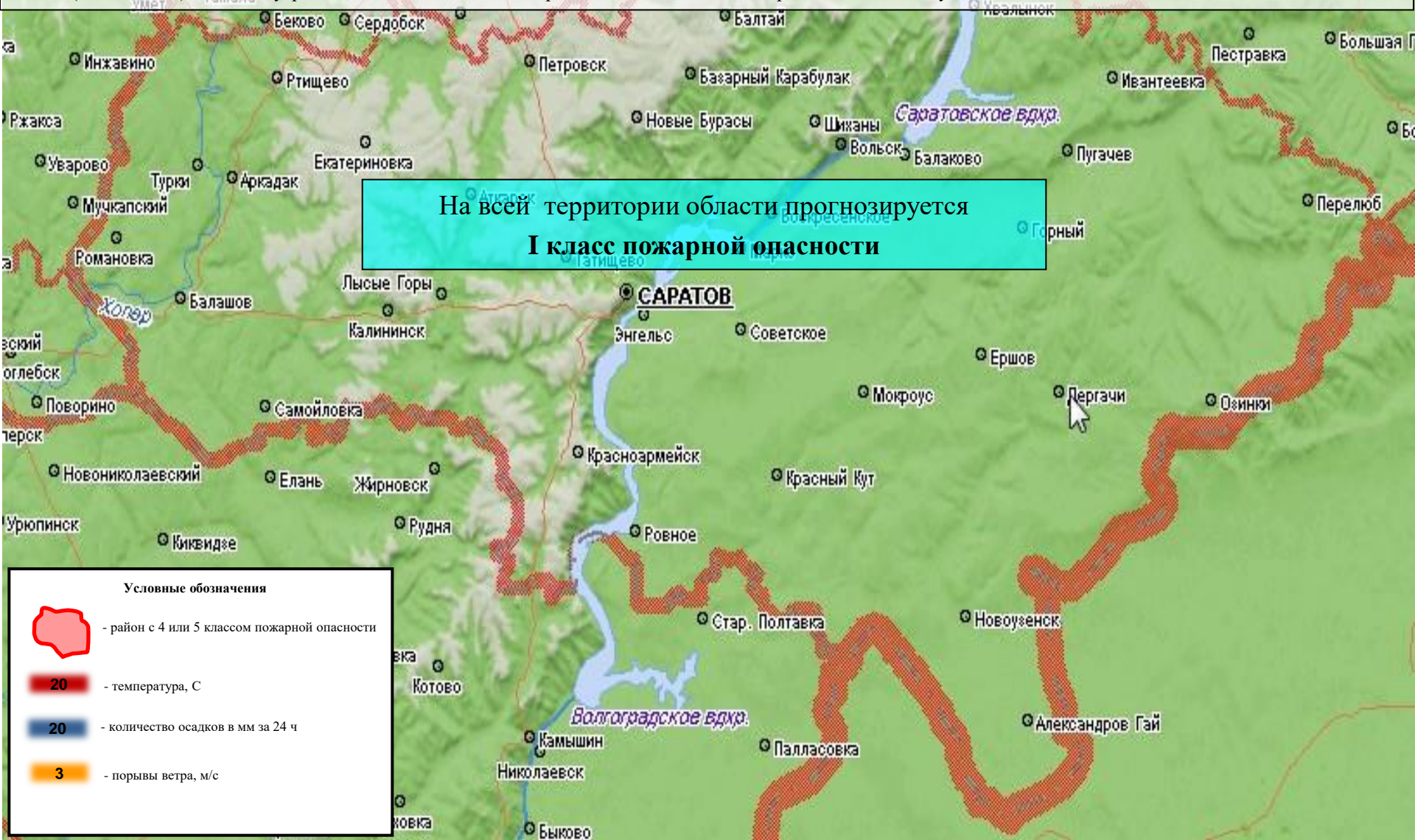
В случае ухудшения пожароопасной обстановки, сопровождающейся нарушением правил пожарной безопасности в лесах, неблагоприятными и опасными метеорологическими явлениями (4,5 класс горимости), существует вероятность перехода природных пожаров на населенные пункты: пос. Арзянка, с. Большой Мелик, с. Репное, с. Алмазово Балашовского МР, с. Балтай, с. Царевщина Балтайского МР, Базарный Карабулак, р.п. Свободный, с. Хватовка Базарно-Карабулакского МР, пос. Грачи, пос. Головановский Балаковского МР, пос. Карьер, г. Вольск, Вольского МР, с. Букатовка Воскресенского МР, р.п. Дергачи Дергачевского МР, с. Новозахаркино, пос. Полеводинский Духовницкого МР, с. Садовое Красноармейского МР, с. Дьяковка Краснокутского МР, с. Шереметьевка, с. Старая Красавка, пос. Нагорный, д. Николаевка с. Урицкое, п. Барсучий, р.п. Лысье Горы Лысогорского МР, с. Ириновка, с. Рыбхоз, р.п. Новые Бурасы, пос. Бурасы, с. Лох, пос. Знание, пос. Динамовский Новоурасского МР, с. Ключи Ртищевского МР, д. Чапаевка, р.п. Турки, с. Трубетчино, с. Чириково Турковского МР, с. Старая Яблонка, с. Подлесное Хвалынского, г. Энгельс, пос. Дом отдыха «Ударник» Энгельского МР, г. Саратов, р.п. Красный Октябрь, ст. Бурки, с. Константиновка МО г. Саратов и г. Шиханы МО г. Шиханы.

РИСК ВОЗНИКНОВЕНИЯ ПРИРОДНЫХ ПОЖАРОВ НА ТЕРРИТОРИИ САРАТОВСКОЙ ОБЛАСТИ НА 21 ОКТЯБРЯ 2025 года



Опасные метеорологические явления (оранжевый уровень опасности): не прогнозируются.

Неблагоприятные метеорологические явления (жёлтый уровень опасности): ночью и днем 21.10.2025 местами по Саратовской области ожидается сильный дождь (более 15 мм). Ночью и утром 21.10.2025 местами по Саратовской области и в г. Саратове ожидается туман 500 м и менее.



Условные обозначения

- район с 4 или 5 классом пожарной опасности

20 - температура, С

20 - количество осадков в мм за 24 ч

3 - порывы ветра, м/с