Приложение 2

ЕЖЕДНЕВНЫЙ ПРОГНОЗ ВОЗМОЖНЫХ ЧРЕЗВЫЧАЙНЫХ СИТУАЦИЙ НА ТЕРРИТОРИИ САРАТОВСКОЙ ОБЛАСТИ

(на 08.09.2026)

ЕЖЕДНЕВНЫЙ МЕТЕОРОЛОГИЧЕСКИЙ ПРОГНОЗ НА ТЕРРИТОРИИ САРАТОВСКОЙ ОБЛАСТИ НА ДЕНЬ 08 СЕНТЯБРЯ 2026 ГОДА

6.1.1.1.1

ясно	гололёд	Облачно с прояснениями	облачно
порывы ветра более 15 м/с	гроза	дождь со снегом	небольшой снег
сильный снег	дождь	2,0 осадки	туман
сильный ливень	морось	снег	метель
резкое понижение t°	изморозь	кратковременный дождь	гололедица на дорогах

08.09.2026: ночь: облачно с прояснениями. Местами кратковременный дождь, в отдельных районах сильный (15-49 мм). Местами туман. Ветер северо-западный 5-10 м/с, местами порывы до 14 м/с. Температура +8...+13°, при прояснении до +3°. **День:** облачно с прояснениями. Местами кратковременный дождь, в отдельных районах сильный (15-49 мм). Утром местами туман. Ветер северо-западный 7-12 м/с, местами порывы 15-20 м/с. Температура +13...+18°.

Опасные метеорологические явления (оранжевый уровень опасности): в период с 08.09.2026 по 14.09.2026 местами по Саратовской области сохранится чрезвычайная пожарная опасность - 5 класс.

Неблагоприятные метеорологические явления (жёлтый уровень опасности): в период с 08.09.2026 по 14.09.2026 местами по Саратовской области сохранится высокая пожарная опасность - 4 класс. 08.09.2026 в отдельных районах Саратовской области ожидается сильный дождь (15-49 мм). Ночью и утром 08.09.2026 местами по Саратовской области ожидается туман (500 м и менее). Днём 08.09.2026 местами по Саратовской области ожидается усиление северо-западного ветра, порывы 15-20 м/с.

ВОЗДЕЙСТВИЕ ЦИКЛОНОВ И АТМОСФЕРНЫХ ФРОНТОВ НА ТЕРРИТОРИЮ САРАТОВСКОЙ ОБЛАСТИ НА ДЕНЬ 08 СЕНТЯБРЯ 2026 ГОДА

6.1.1.1.2

Мониторинг температурных показателей

Мониторинг ветровой нагрузки

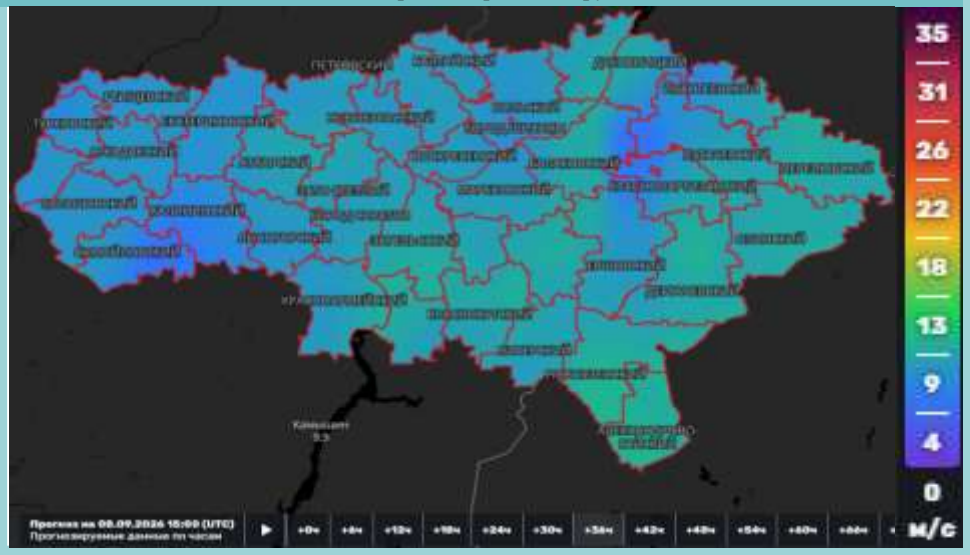

Мониторинг выпадения осадков

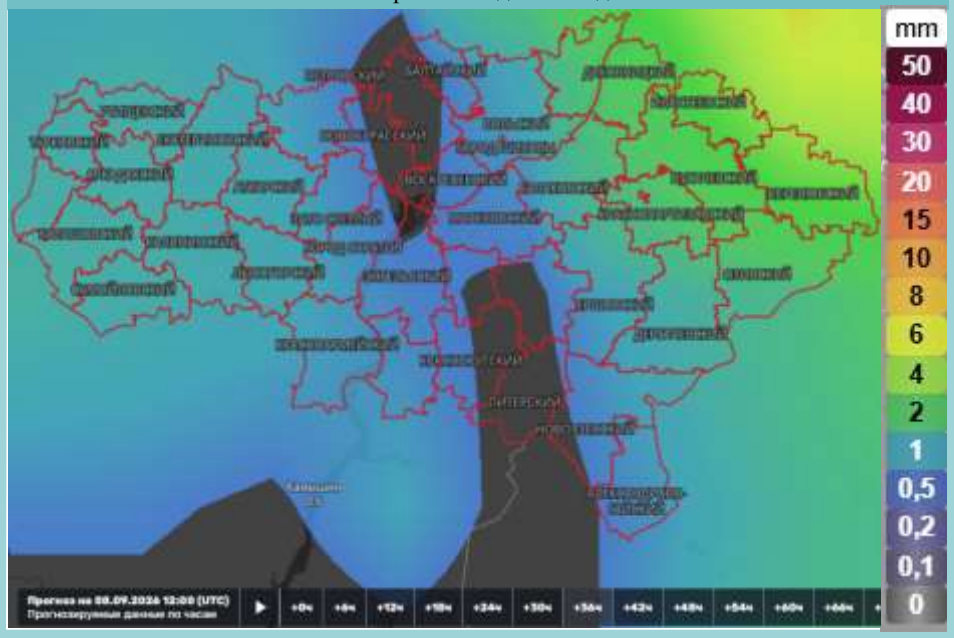

Мониторинг атмосферного давления

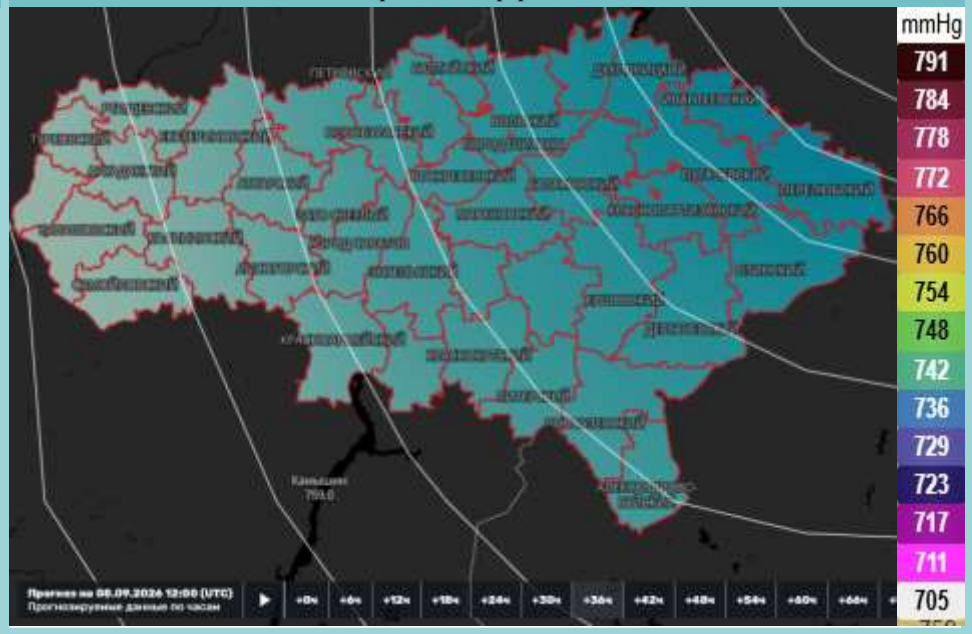

РИСКИ ВОЗНИКНОВЕНИЯ АВАРИЙ НА ОБЪЕКТАХ ВОЗДУШНОГО ТРАНСПОРТА Г. САРАТОВ САРАТОВСКОЙ ОБЛАСТИ НА 08 СЕНТЯБРЯ 2026 ГОДА

6.1.1.1.3

Возникновение ЧС и происшествий на авиационном транспорте, связанных с их падением, не прогнозируется. Возможны нарушения в работе авиационного транспорта по причине неблагоприятных погодных явлений (усиление ветра, порывы до 20 м/с, сильные осадки до 49 мм., туман (500 м и менее).).

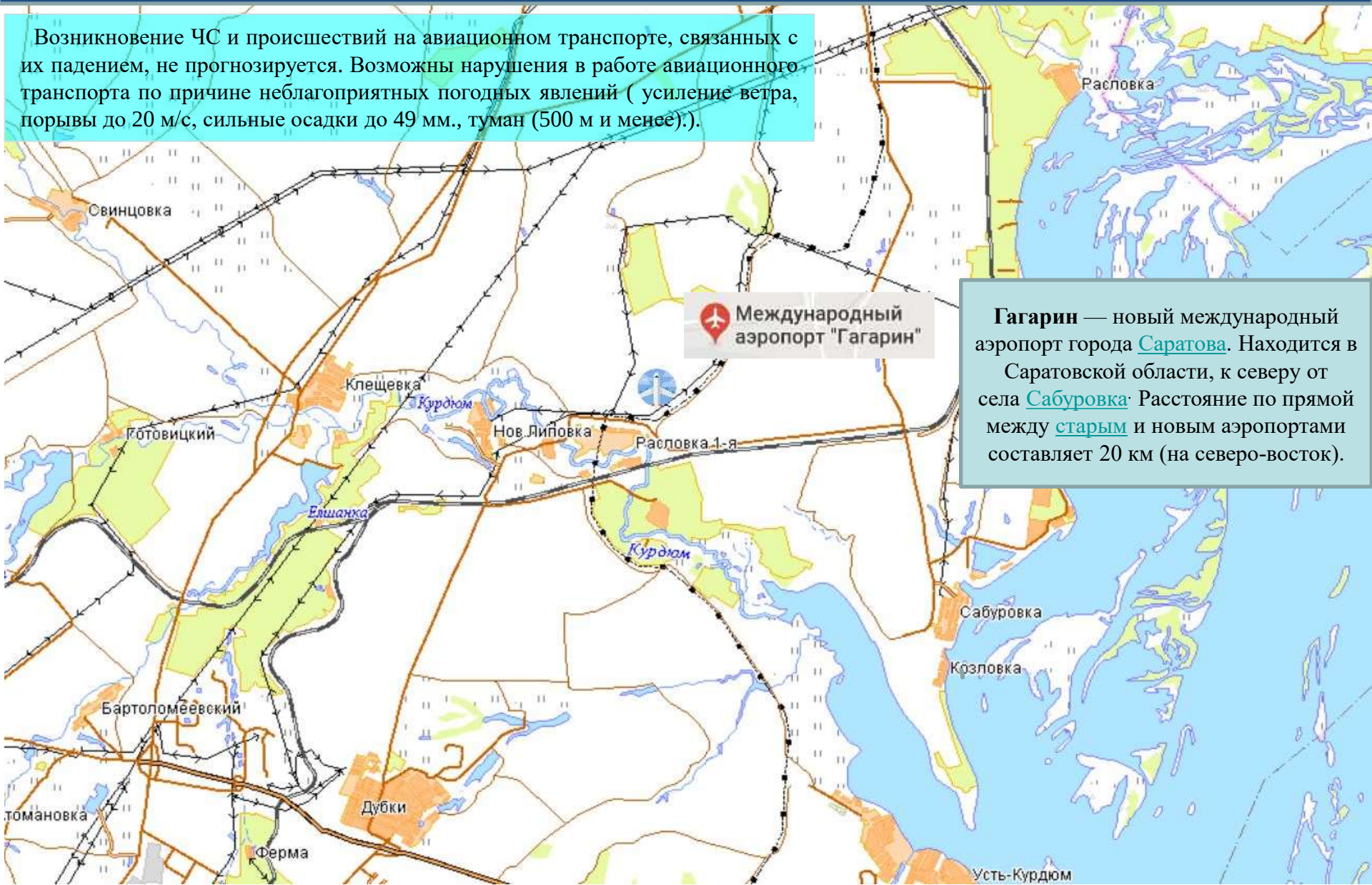

Гагарин — новый международный аэропорт города Саратова. Находится в Саратовской области, к северу от села Сабуровка· Расстояние по прямой между старым и новым аэропортами составляет 20 км (на северо-восток).

РИСК ВОЗНИКНОВЕНИЯ АВАРИЙ НА СИСТЕМАХ ЖКХ И ЭНЕРГЕТИКИ НА ТЕРРИТОРИИ САРАТОВСКОЙ ОБЛАСТИ НА 08 СЕНТЯБРЯ 2026 ГОДА

6.1.1.1.4

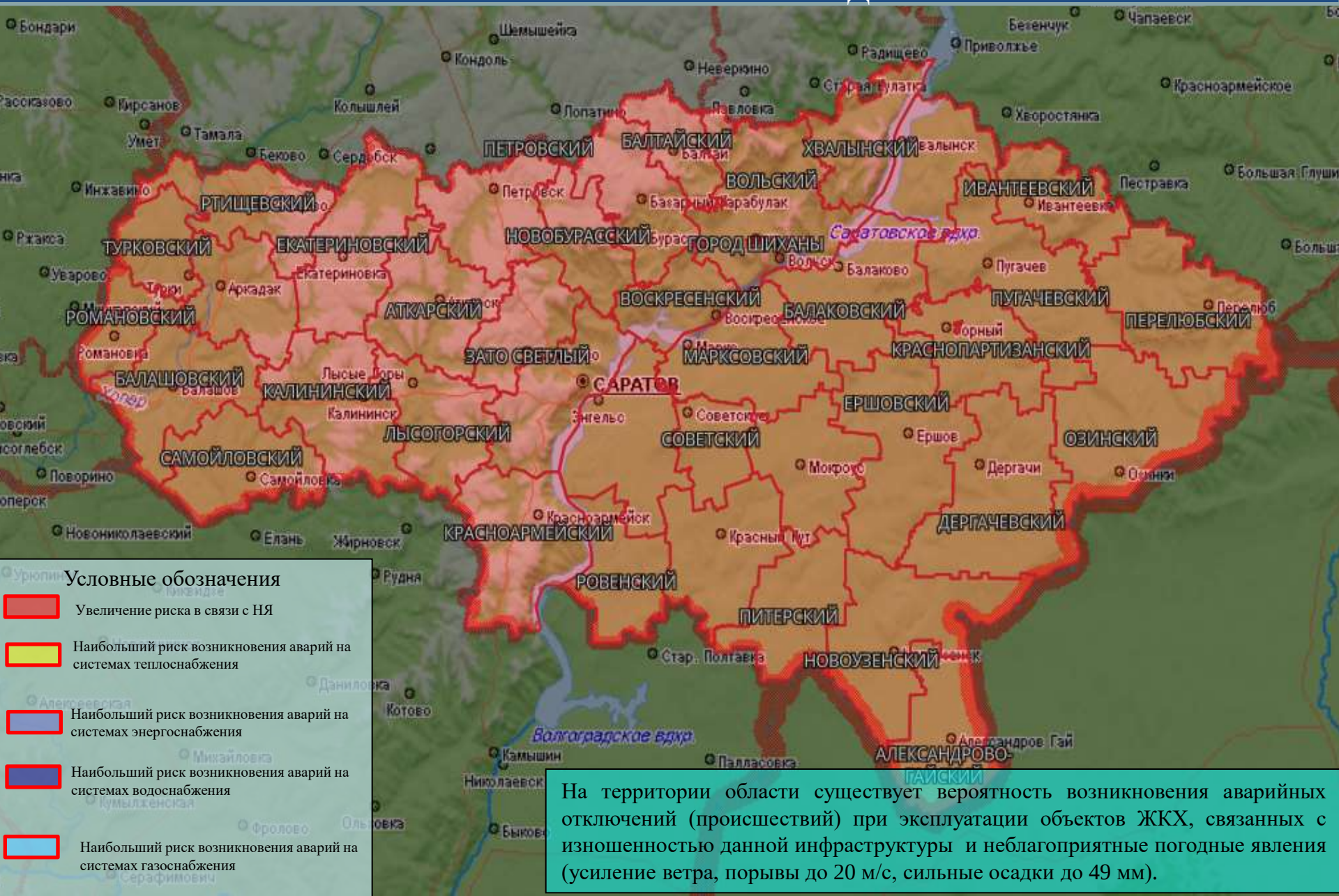

На территории области существует вероятность возникновения аварийных отключений (происшествий) при эксплуатации объектов ЖКХ, связанных с изношенностью данной инфраструктуры и неблагоприятные погодные явления (усиление ветра, порывы до 20 м/с, сильные осадки до 49 мм).

РИСКИ ВОЗНИКНОВЕНИЯ ТЕХНОГЕННЫХ ПОЖАРОВ НА ТЕРРИТОРИИ САРАТОВСКОЙ ОБЛАСТИ НА 08 СЕНТЯБРЯ 2026 ГОДА

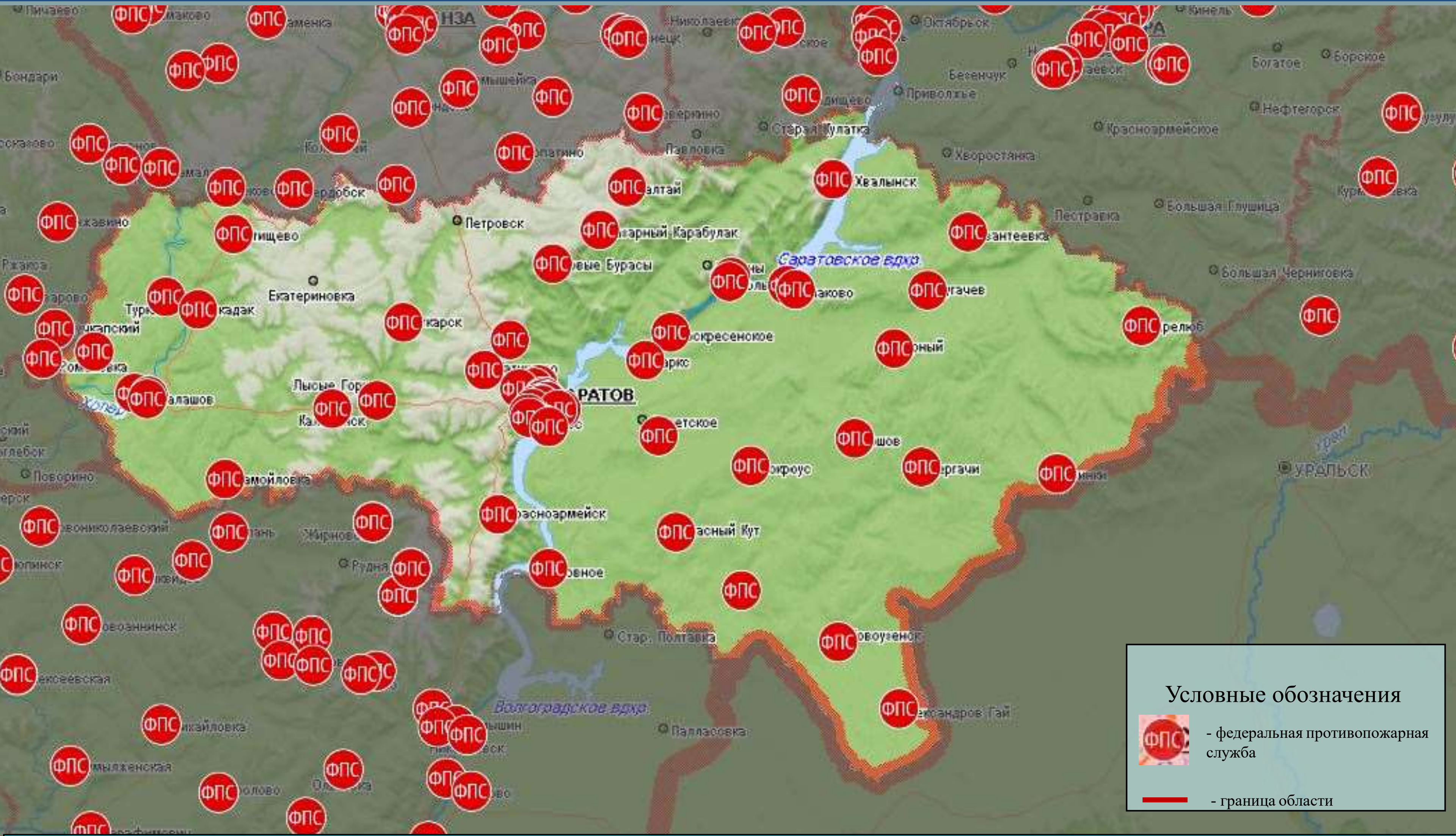

Сценарий возможного развития ЧС по пожарам :

Существует вероятность возникновения техногенных пожаров, вызванных несоблюдением правил пожарной безопасности, неосторожным обращением с огнем и увеличением нагрузки на электросеть. Особое внимание обращено на всю территорию Саратовской области.

Существует вероятность отравления людей угарным газом и взрывов бытового газа в жилых домах из-за нарушения правил безопасности при использовании газового оборудования. Особое внимание обращено на всю территорию Саратовской области.

РИСКИ ВОЗНИКНОВЕНИЯ ДТП НА 08 СЕНТЯБРЯ 2026 ГОДА

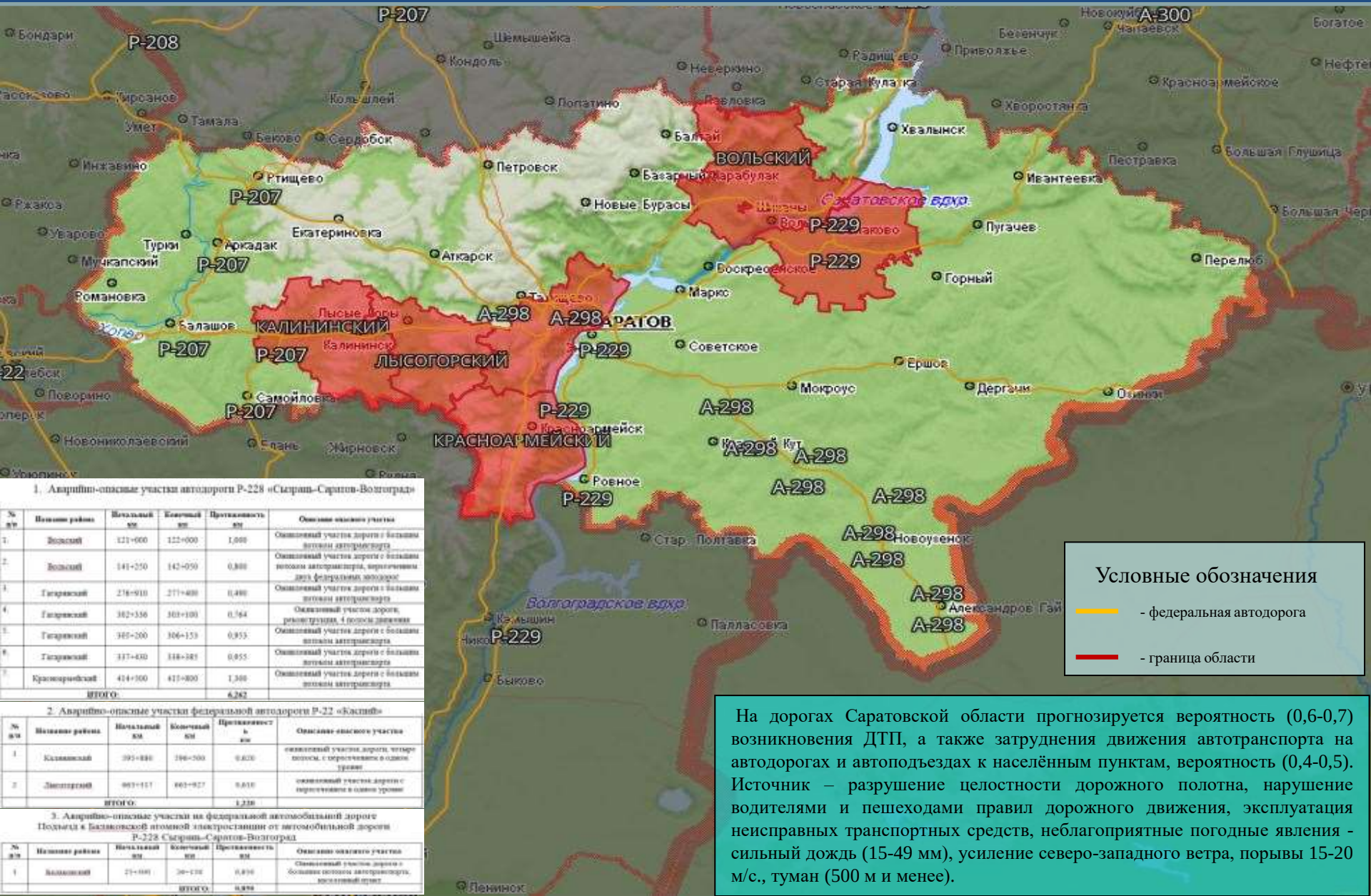

1. Аварийно-опасные участки автодороги Р-228 «Сызрань-Саратов-Волгоград»

№ п/п	Название района	Начальный км	Конечный км	Протяженность км	Описание опасного участка
1.	Вольский	121+000	122+000	1,000	Оживленный участок дороги с большим потоком автотранспорта
2.	Вольский	141+250	142+050	0,800	Оживленный участок дороги с большим потоком автотранспорта, пересечением двух федеральных автодорог
3.	Татищевский	276+910	277+400	0,490	Оживленный участок дороги с большим потоком автотранспорта
4.	Татищевский	302+336	303+100	0,764	Оживленный участок дороги, реконструкция, 4 полосы движения
5.	Татищевский	305+200	306+153	0,953	Оживленный участок дороги с большим потоком автотранспорта
6.	Татищевский	337+430	338+385	0,955	Оживленный участок дороги с большим потоком автотранспорта
7.	Краснокутский	414+500	415+800	1,300	Оживленный участок дороги с большим потоком автотранспорта
	ИТОГО:			6,262	

2. Аварийно-опасные участки федеральной автодороги Р-22 «Каспий»

№ п/п	Название района	Начальный км	Конечный км	Протяженность км	Описание опасного участка
1	Калининский	395+880	396+500	0,620	оживленный участок дороги, четыре полосы, с пересечением в одном уровне
2	Лысогорский	903+117	903+927	0,810	оживленный участок дороги с пересечением в одном уровне
	ИТОГО:			1,230	

3. Аварийно-опасные участки на федеральной автомобильной дороге Подъезд к Балаковской атомной электростанции от автомобильной дороги Р-228 Сызрань-Саратов-Волгоград

№ п/п	Название района	Начальный км	Конечный км	Протяженность км	Описание опасного участка
1	Балаковский	23+000	24+130	0,890	Оживленный участок дороги с большим потоком автотранспорта, населенный пункт
			ИТОГО:	0,890	

На дорогах Саратовской области прогнозируется вероятность (0,6-0,7) возникновения ДТП, а также затруднения движения автотранспорта на автодорогах и автоподъездах к населённым пунктам, вероятность (0,4-0,5). Источник – разрушение целостности дорожного полотна, нарушение водителями и пешеходами правил дорожного движения, эксплуатация неисправных транспортных средств, неблагоприятные погодные явления - сильный дождь (15-49 мм), усиление северо-западного ветра, порывы 15-20 м/с., туман (500 м и менее).

РИСК ВОЗНИКНОВЕНИЯ ЧС СВЯЗАННЫХ С БИОЛОГИЧЕСКОЙ ОПАСНОСТЬЮ НА ТЕРРИТОРИИ САРАТОВСКОЙ ОБЛАСТИ НА 08 СЕНТЯБРЯ 2026 ГОДА

6.1.1.1.7

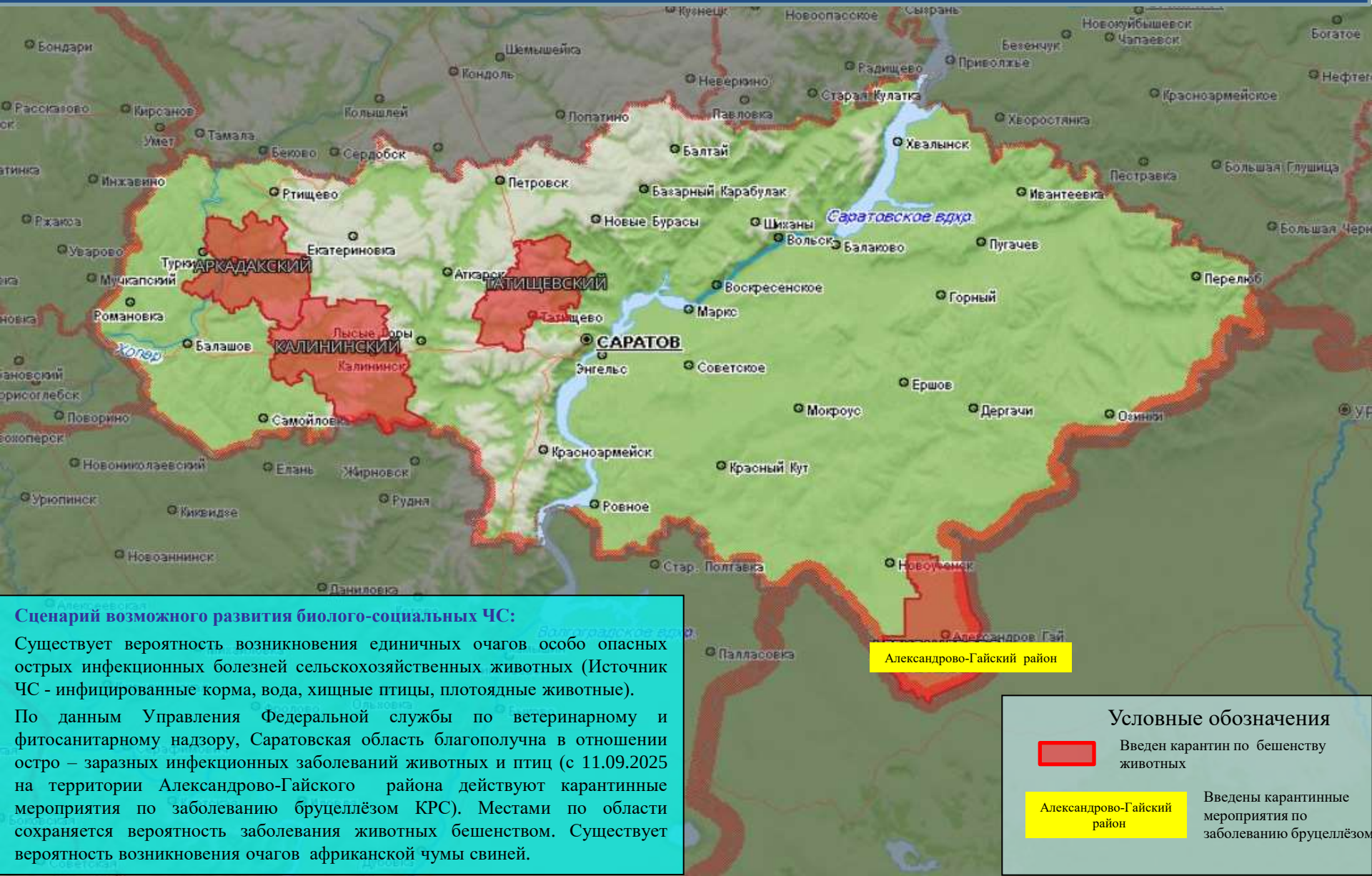

Сценарий возможного развития биолого-социальных ЧС:

Существует вероятность возникновения единичных очагов особо опасных острых инфекционных болезней сельскохозяйственных животных (Источник ЧС - инфицированные корма, вода, хищные птицы, плотоядные животные).

По данным Управления Федеральной службы по ветеринарному и фитосанитарному надзору, Саратовская область благополучна в отношении остро – заразных инфекционных заболеваний животных и птиц (с 11.09.2025 на территории Александрово-Гайского района действуют карантинные мероприятия по заболеванию бруцеллёзом КРС). Местами по области сохраняется вероятность заболевания животных бешенством. Существует вероятность возникновения очагов африканской чумы свиней.

Условные обозначения

- Введен карантин по бешенству животных
- Александрово-Гайский район — Введены карантинные мероприятия по заболеванию бруцеллёзом

ИНФОРМАЦИОННЫЕ МАТЕРИАЛЫ ПО КЛАССАМ ПОЖАРНОЙ ОПАСНОСТИ НА ТЕРРИТОРИИ САРАТОВСКОЙ ОБЛАСТИ (РИСК ПРИРОДНЫХ ПОЖАРОВ НА 08 СЕНТЯБРЯ 2026 ГОДА)

6.1.1.1.8

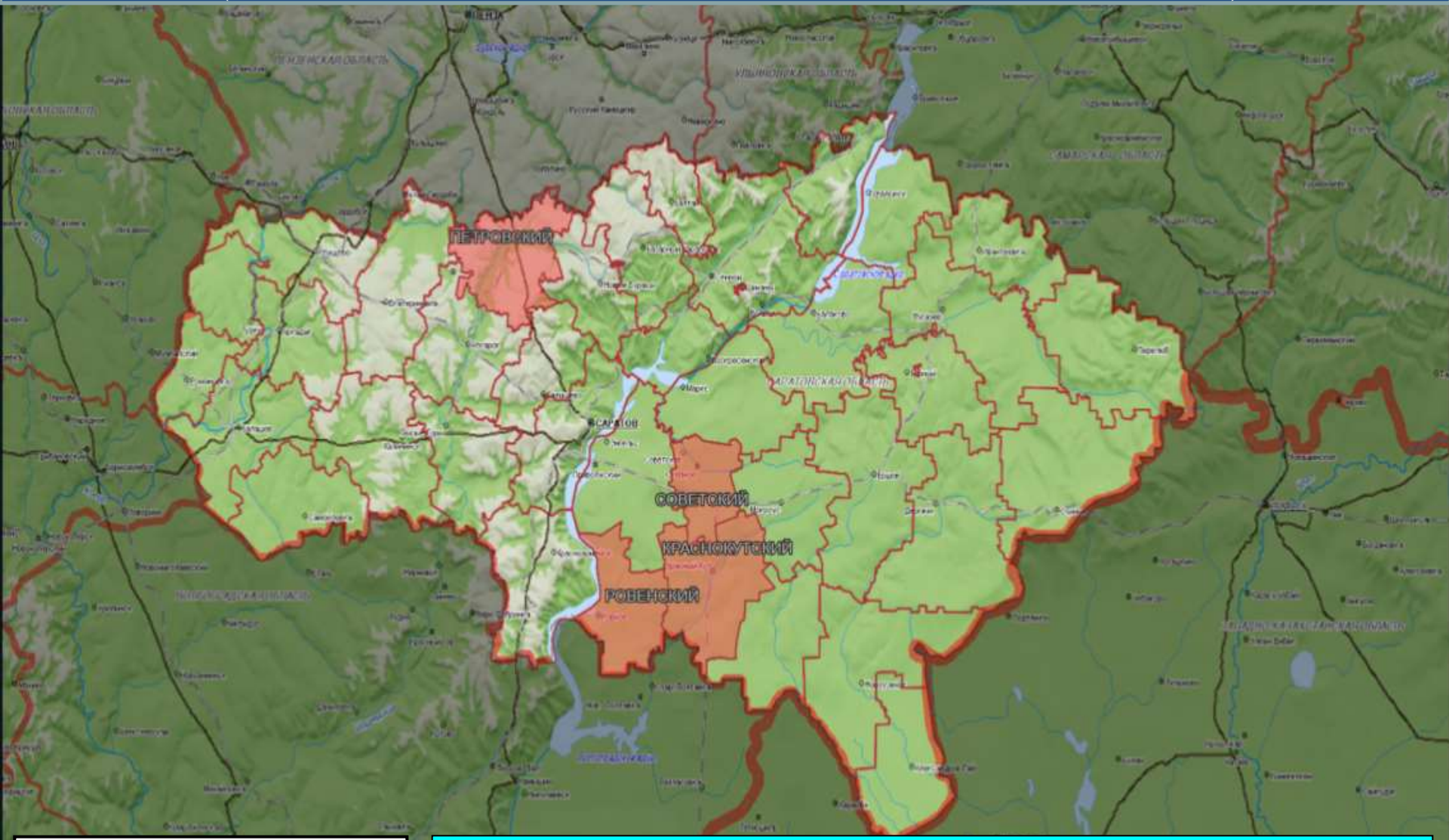

Условные обозначения

- район с 4 или 5 классом пожарной опасности

Сценарий возможного развития ЧС по природным пожарам:

Возможно возникновение единичных случаев ландшафтных (природных) пожаров. Источник – опасные и неблагоприятные погодные явления (4 и 5 класс горимости), грозы, отжигание остатков сухой травянистой растительности, неосторожное обращение с огнем.