




















**ЕЖЕДНЕВНЫЙ ПРОГНОЗ ВОЗМОЖНЫХ
ЧРЕЗВЫЧАЙНЫХ СИТУАЦИЙ НА ТЕРРИТОРИИ
САРАТОВСКОЙ ОБЛАСТИ
(на 22.06.2026)**

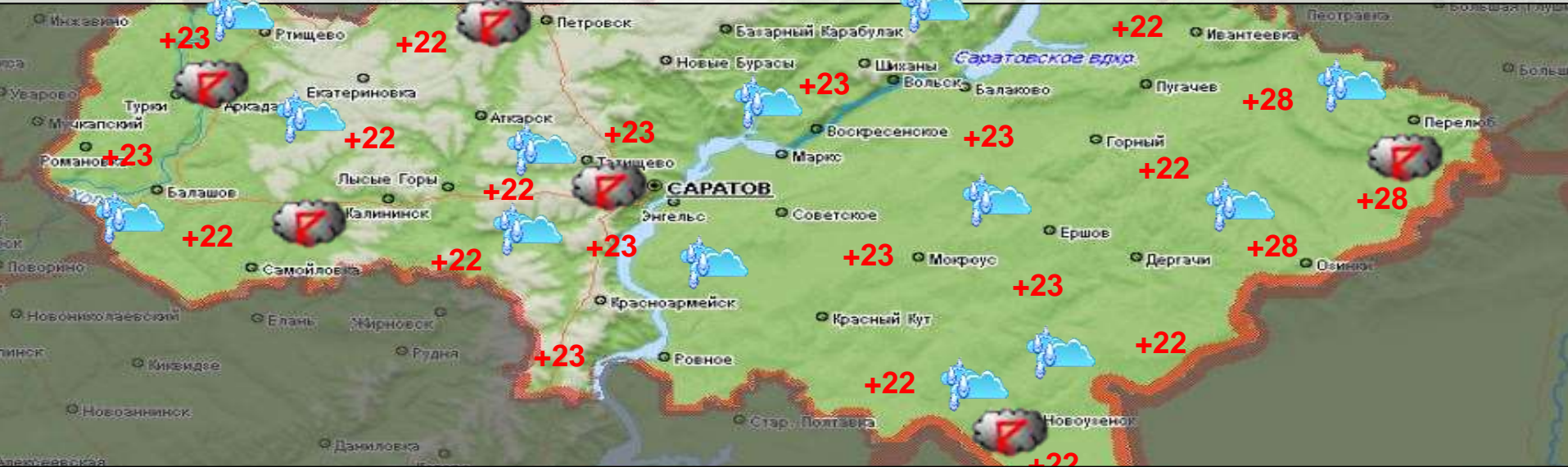
ЕЖЕДНЕВНЫЙ МЕТЕОРОЛОГИЧЕСКИЙ ПРОГНОЗ НА ТЕРРИТОРИИ САРАТОВСКОЙ ОБЛАСТИ НА ДЕНЬ 22 ИЮНЯ 2026 ГОДА

6.1.1.1.1

 ясно	 гололёд	 Облачно с прояснениями	 облачно
 порывы ветра более 15 м/с	 гроза	 дождь со снегом	 небольшой снег
 сильный снег	 дождь	 осадки 2,0	 туман
 сильный ливень	 морось	 снег	 метель
 резкое понижение t°	 изморозь	 кратковременный дождь	 гололедица на дорогах

Опасные метеорологические явления (оранжевый уровень опасности): по 22.06.2026 местами по Саратовской области ожидается чрезвычайная пожарная опасность – 5 класс.

Неблагоприятные метеорологические явления (жёлтый уровень опасности): по 22.06.2026 в Саратовской области сохранится высокая пожарная опасность - 4 класс. Ночью и днём 22.06.2026 местами по Саратовской области ожидается сильный дождь (15-49 мм). Ночью и днём 22.06.2026 местами по Саратовской области ожидается гроза, днём возможен град. Ночью и днём 22.06.2026 в г. Саратове ожидается гроза.



22.06.2026: ночь: облачно с прояснениями. Кратковременный дождь, местами сильный дождь. Местами гроза. Ветер северо-западный 4-9 м/с, местами порывы до 14 м/с. Температура +13...+18°, при прояснении до +8°. **День:** облачно с прояснениями. Кратковременный дождь, местами сильный дождь. Местами гроза, возможен град. Ветер северо-западный 4-9 м/с, местами порывы до 14 м/с. Температура +20...+25°.

ВОЗДЕЙСТВИЕ ЦИКЛОНОВ И АТМОСФЕРНЫХ ФРОНТОВ НА ТЕРРИТОРИЮ САРАТОВСКОЙ ОБЛАСТИ НА ДЕНЬ 22 ИЮНЯ 2026 ГОДА

6.1.1.1.2

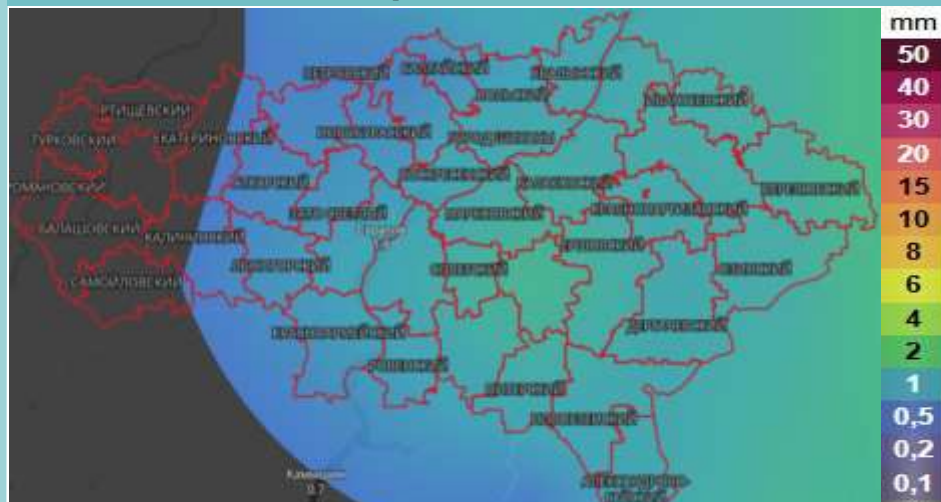
Мониторинг температурных показателей



Мониторинг ветровой нагрузки



Мониторинг выпадения осадков



Мониторинг атмосферного давления



22.06.2026: ночь: облачно с прояснениями. Кратковременный дождь, местами сильный дождь. Местами гроза. Ветер северо-западный 4-9 м/с, местами порывы до 14 м/с. Температура +13...+18°, при прояснении до +8°. **День:** облачно с прояснениями. Кратковременный дождь, местами сильный дождь. Местами гроза, возможен град. Ветер северо-западный 4-9 м/с, местами порывы до 14 м/с. Температура +20...+25°.

РИСКИ ВОЗНИКНОВЕНИЯ АВАРИЙ НА ОБЪЕКТАХ ВОЗДУШНОГО ТРАНСПОРТА Г. САРАТОВ САРАТОВСКОЙ ОБЛАСТИ НА 21 ИЮНЯ 2026 ГОДА

Опасные метеорологические явления (оранжевый уровень опасности): по 22.06.2026 местами по Саратовской области ожидается **чрезвычайная пожарная опасность – 5 класс. Неблагоприятные метеорологические явления (жёлтый уровень опасности):** по 22.06.2026 в Саратовской области сохранится высокая пожарная опасность - 4 класс. Ночью и днём 22.06.2026 местами по Саратовской области ожидается сильный дождь (15-49 мм). Ночью и днём 22.06.2026 местами по Саратовской области ожидается гроза, днём возможен град. Ночью и днём 22.06.2026 в г. Саратове ожидается гроза.

Возникновение ЧС и происшествий на авиационном транспорте, связанных с их падением, не прогнозируется. Возможны нарушения в работе авиационного транспорта по причине неблагоприятных погодных явлений (гроза, град, сильный дождь).

Международный аэропорт "Гагарин"

Гагарин — новый международный аэропорт города Саратова. Находится в Саратовской области, к северу от села Сабуровка. Расстояние по прямой между старым и новым аэропортами составляет 20 км (на северо-восток).

н.п. Расловка 1-я

н.п. Сабуровка

Крупных аварий на объектах воздушного транспорта за последние 5 лет не произошло

Наименование лечебно-профилактического учреждения	Кол-во койко-мест	Адрес
1-я Городская больница (больница скорой медпомощи)	592	Ул. Хользунова д.19 тел. 20-02-63
2-я Городская больница	540	Ул. Чернышевского 131 тел.39-28-27
3-я Городская больница	697	Бол. Садовая д.137 тел.56-93-56
Областная клиническая больница	1019	Смирновское ущелье тел. 51-07-54

При крушении воздушного судна эвакуационные мероприятия осуществляются при необходимости в оперативном порядке с использованием имеющихся ПВР, сил и средств. Маршрутами эвакуации является дорожная сеть района

РИСК ВОЗНИКНОВЕНИЯ АВАРИЙ НА СИСТЕМАХ ЖКХ И ЭНЕРГЕТИКИ НА ТЕРРИТОРИИ САРАТОВСКОЙ ОБЛАСТИ НА 22 ИЮНЯ 2026 ГОДА

6.1.1.1.4

Опасные метеорологические явления (оранжевый уровень опасности): по 22.06.2026 местами по Саратовской области ожидается чрезвычайная пожарная опасность – 5 класс.

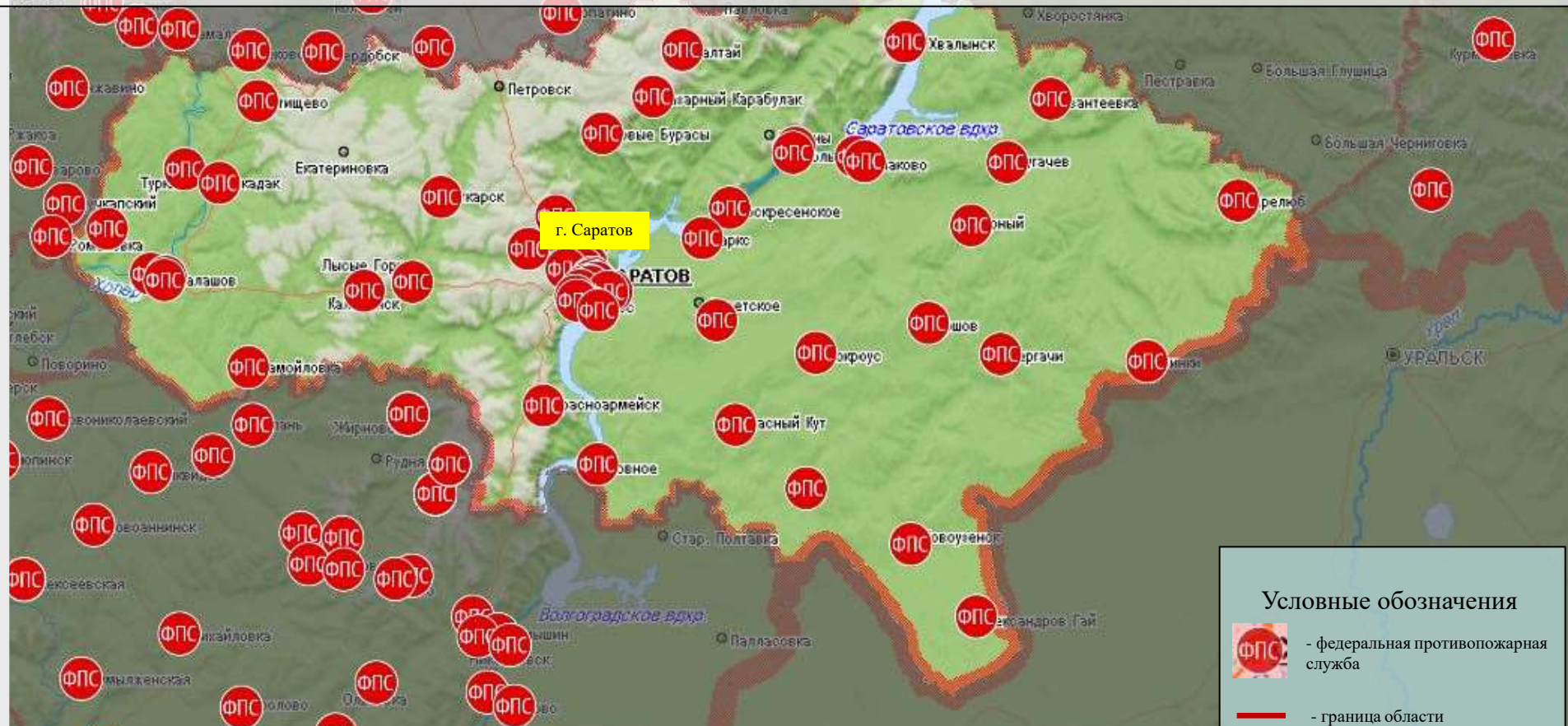
Неблагоприятные метеорологические явления (жёлтый уровень опасности): по 22.06.2026 в Саратовской области сохранится высокая пожарная опасность - 4 класс. Ночью и днём 22.06.2026 местами по Саратовской области ожидается сильный дождь (15-49 мм). Ночью и днём 22.06.2026 местами по Саратовской области ожидается гроза, днём возможен град. Ночью и днём 22.06.2026 в г. Саратове ожидается гроза.



РИСКИ ВОЗНИКНОВЕНИЯ ТЕХНОГЕННЫХ ПОЖАРОВ НА ТЕРРИТОРИИ САРАТОВСКОЙ ОБЛАСТИ НА 22 ИЮНЯ 2026 ГОДА

Опасные метеорологические явления (оранжевый уровень опасности): по 22.06.2026 местами по Саратовской области ожидается чрезвычайная пожарная опасность – 5 класс.

Неблагоприятные метеорологические явления (жёлтый уровень опасности): по 22.06.2026 в Саратовской области сохранится высокая пожарная опасность - 4 класс. Ночью и днём 22.06.2026 местами по Саратовской области ожидается сильный дождь (15-49 мм). Ночью и днём 22.06.2026 местами по Саратовской области ожидается гроза, днём возможен град. Ночью и днём 22.06.2026 в г. Саратове ожидается гроза.



Сценарий возможного развития ЧС по пожарам :

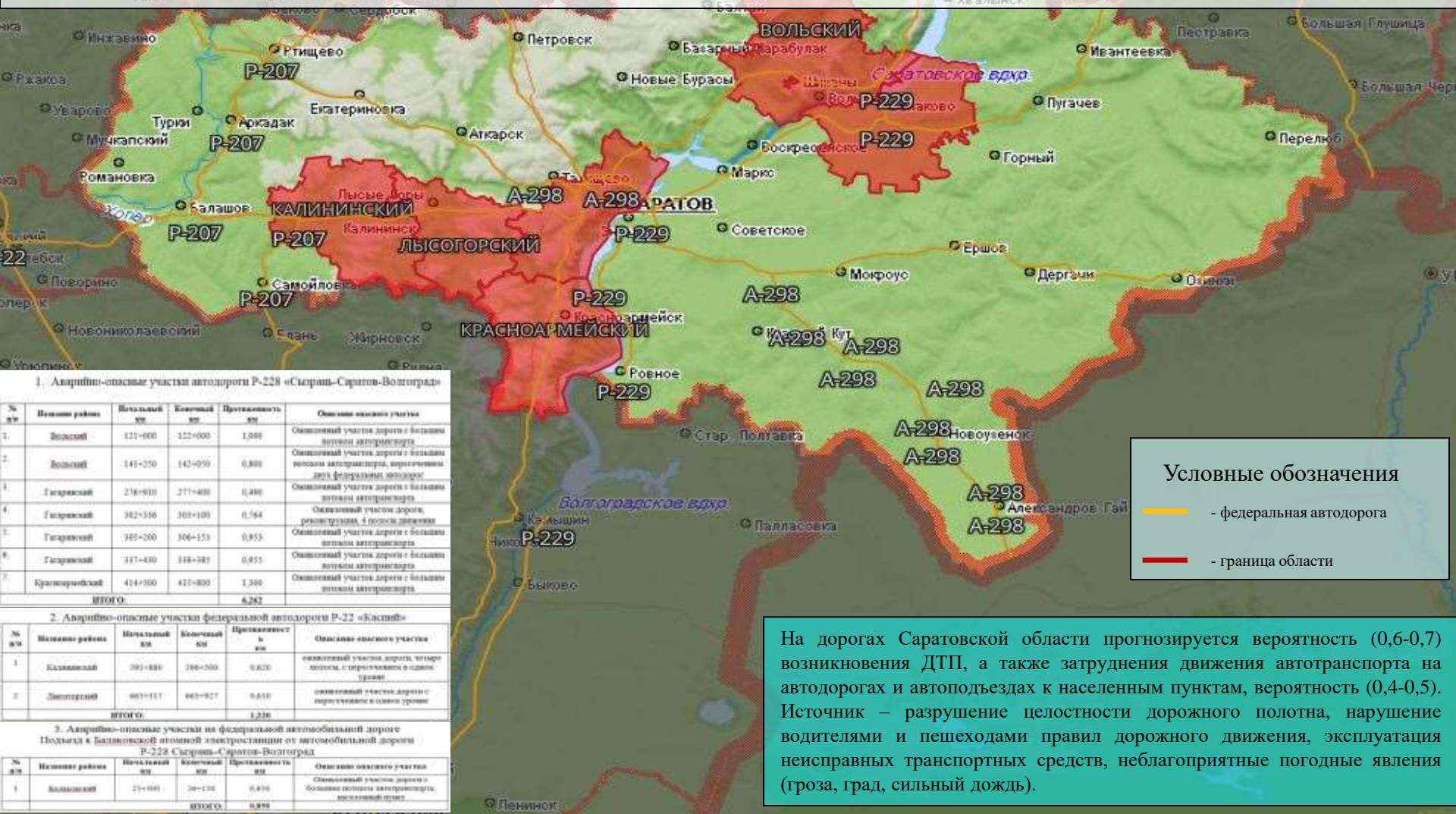
Существует вероятность возникновения техногенных пожаров, вызванных несоблюдением правил пожарной безопасности, неосторожным обращением с огнем и увеличением нагрузки на электросеть. Существует вероятность возгораний по причине грозовых разрядов, сопровождающихся попаданием молнии в конструкции. Особое внимание обращено на всю территорию Саратовской области.

Существует вероятность отравления людей угарным газом и взрывов бытового газа в жилых домах из-за нарушения правил безопасности при использовании газового оборудования. Особое внимание обращено на всю территорию Саратовской области.

РИСКИ ВОЗНИКНОВЕНИЯ ДТП НА 21 ИЮНЯ 2026 ГОДА

Опасные метеорологические явления (оранжевый уровень опасности): по 22.06.2026 местами по Саратовской области ожидается чрезвычайная пожарная опасность – 5 класс.

Неблагоприятные метеорологические явления (жёлтый уровень опасности): по 22.06.2026 в Саратовской области сохранится высокая пожарная опасность - 4 класс. Ночью и днём 22.06.2026 местами по Саратовской области ожидается сильный дождь (15-49 мм). Ночью и днём 22.06.2026 местами по Саратовской области ожидается гроза, днём возможен град. Ночью и днём 22.06.2026 в г. Саратове ожидается гроза.



1. Аварийно-опасные участки автодороги Р-229 «Сызрань-Саратов-Волгоград»

№ п/п	Название района	Начальный км	Конечный км	Протяженность км	Описание опасного участка
1.	Волский	121+000	122+000	1,000	Опасный участок дороги с большим потоком автотранспорта
2.	Волский	141+250	142+050	0,800	Опасный участок дороги с большим потоком автотранспорта, перегибом вправо федеральной автодороги
3.	Гатчинский	218+910	211+400	0,480	Опасный участок дороги с большим потоком автотранспорта
4.	Гатчинский	302+336	303+100	0,764	Опасный участок дороги с большим потоком автотранспорта, разворотом вправо
5.	Гатчинский	305+200	306+153	0,953	Опасный участок дороги с большим потоком автотранспорта
6.	Гатчинский	317+400	318+381	0,981	Опасный участок дороги с большим потоком автотранспорта
7.	Красноармейский	414+300	417+800	1,300	Опасный участок дороги с большим потоком автотранспорта
Итого:				6,282	

2. Аварийно-опасные участки федеральной автодороги Р-22 «Кастенья»

№ п/п	Название района	Начальный км	Конечный км	Протяженность км	Описание опасного участка
1.	Калачинский	393+880	396+500	0,620	Опасный участок дороги, четыре полосы, с перегибом вправо в одном уровне
2.	Линзовский	803+151	803+927	0,810	Опасный участок дороги с перегибом вправо в одном уровне
Итого:				1,230	

3. Аварийно-опасные участки на федеральной автомобильной дороге Подъезд в Базилевской атомной электростанции от автомобильной дороги Р-228 Сызрань-Саратов-Волгоград

№ п/п	Название района	Начальный км	Конечный км	Протяженность км	Описание опасного участка
1.	Валдайский	21+000	20+510	0,490	Опасный участок дороги с большим потоком автотранспорта, покатый спуск
Итого:				0,490	

Условные обозначения

- - федеральная автодорога
- - граница области

На дорогах Саратовской области прогнозируется вероятность (0,6-0,7) возникновения ДТП, а также затруднения движения автотранспорта на автодорогах и автоподъездах к населенным пунктам, вероятность (0,4-0,5). Источник – разрушение целостности дорожного полотна, нарушение водителями и пешеходами правил дорожного движения, эксплуатация неисправных транспортных средств, неблагоприятные погодные явления (гроза, град, сильный дождь).

РИСК ВОЗНИКНОВЕНИЯ ЧС СВЯЗАННЫХ С БИОЛОГИЧЕСКОЙ ОПАСНОСТЬЮ НА ТЕРРИТОРИИ САРАТОВСКОЙ ОБЛАСТИ НА 21 ИЮНЯ 2026 ГОДА

Опасные метеорологические явления (оранжевый уровень опасности): по 22.06.2026 местами по Саратовской области ожидается чрезвычайная пожарная опасность – 5 класс.

Неблагоприятные метеорологические явления (жёлтый уровень опасности): по 22.06.2026 в Саратовской области сохранится высокая пожарная опасность - 4 класс. Ночью и днём 22.06.2026 местами по Саратовской области ожидается сильный дождь (15-49 мм). Ночью и днём 22.06.2026 местами по Саратовской области ожидается гроза, днём возможен град. Ночью и днём 22.06.2026 в г. Саратове ожидается гроза.



Сценарий возможного развития биолого-социальных ЧС:

Существует вероятность возникновения единичных очагов особо опасных острых инфекционных болезней сельскохозяйственных животных (Источник ЧС - инфицированные корма, вода, хищные птицы, плотоядные животные).

По данным Управления Федеральной службы по ветеринарному и фитосанитарному надзору, Саратовская область благополучна в отношении остро – заразных инфекционных заболеваний животных и птиц (с 11.09.2025 на территории Александрово-Гайского района действуют карантинные мероприятия по заболеванию бруцеллёзом КРС). Местами по области сохраняется вероятность заболевания животных бешенством. Существует вероятность возникновения очагов африканской чумы свиней.

Новоузенский район

Александрово-Гайский район

Условные обозначения



Введен карантин по бешенству животных

Александрово-Гайский район

Введены карантинные мероприятия по заболеванию бруцеллёзом

ИНФОРМАЦИОННЫЕ МАТЕРИАЛЫ ПО КЛАССАМ ПОЖАРНОЙ ОПАСНОСТИ НА ТЕРРИТОРИИ САРАТОВСКОЙ ОБЛАСТИ (РИСК ПРИРОДНЫХ ПОЖАРОВ НА 22.06.2026)

Опасные метеорологические явления (оранжевый уровень опасности): по 22.06.2026 местами по Саратовской области ожидается чрезвычайная пожарная опасность – 5 класс.

Неблагоприятные метеорологические явления (жёлтый уровень опасности): по 22.06.2026 в Саратовской области сохранится высокая пожарная опасность - 4 класс. Ночью и днём 22.06.2026 местами по Саратовской области ожидается сильный дождь (15-49 мм). Ночью и днём 22.06.2026 местами по Саратовской области ожидается гроза, днём возможен град. Ночью и днём 22.06.2026 в г. Саратове ожидается гроза.

