



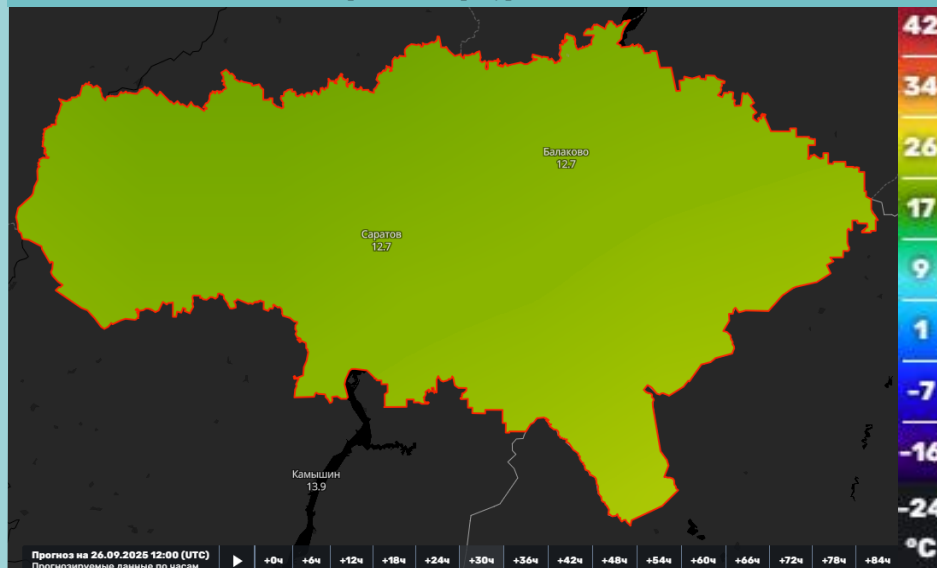
**ЕЖЕДНЕВНЫЙ ПРОГНОЗ ВОЗМОЖНЫХ
ЧРЕЗВЫЧАЙНЫХ СИТУАЦИЙ НА ТЕРРИТОРИИ
САРАТОВСКОЙ ОБЛАСТИ
(на 26.09.2025)**

ВОЗДЕЙСТВИЕ ЦИКЛОНОВ И АТМОСФЕРНЫХ ФРОНТОВ НА ТЕРРИТОРИЮ САРАТОВСКОЙ ОБЛАСТИ НА ДЕНЬ 26 СЕНТЯБРЯ 2025 года

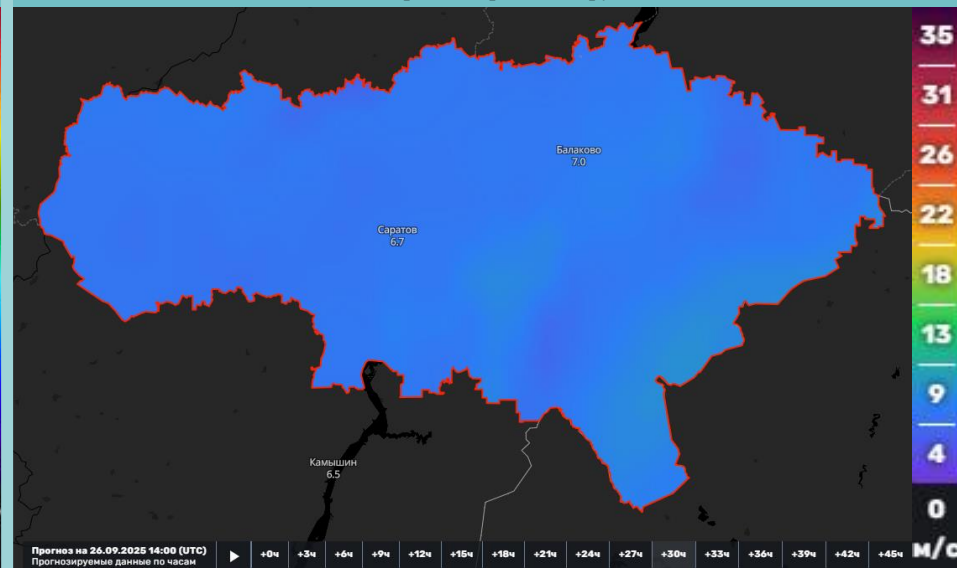
6.1.1.1.2



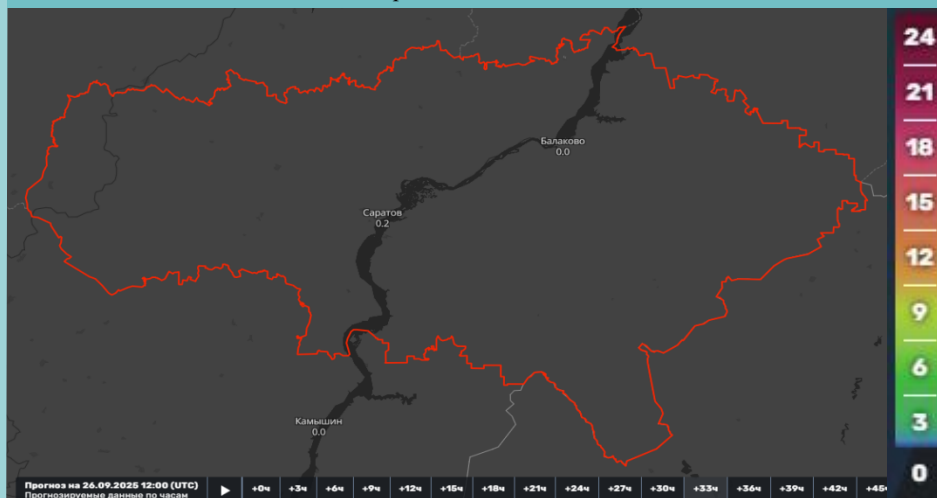
Мониторинг температурных показателей



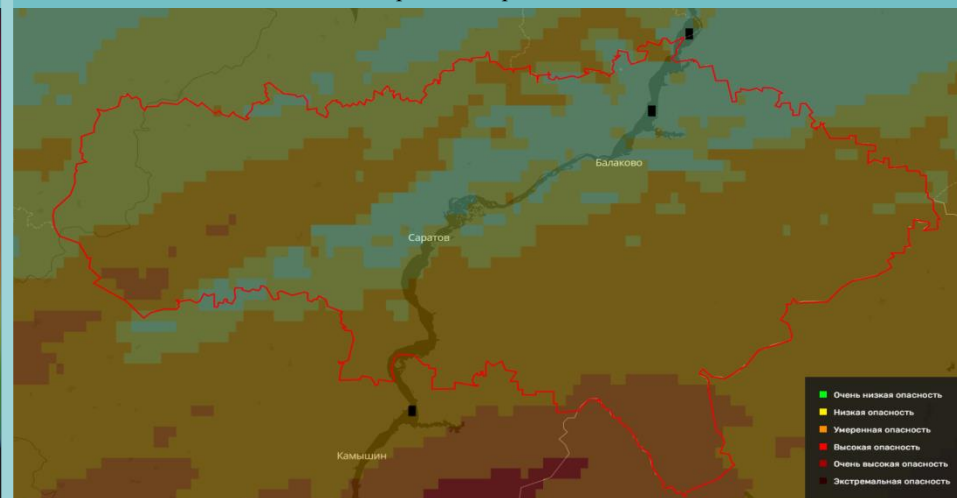
Мониторинг ветровой нагрузки



Мониторинг выпадения осадков



Мониторинг пожарной опасности



26.09.2025: ночь: облачная погода с прояснениями. Местами небольшой дождь. Местами туман (500-1000м). Ветер северный 5-10 м/с, местами порывы до 14 м/с. Температура +1...+6°, местами заморозки в воздухе и на поверхности почвы 0...-2°. День: облачная погода с прояснениями. Преимущественно без осадков. Ветер северный 5-10 м/с, местами порывы до 14 м/с. Температура +10...+15°.

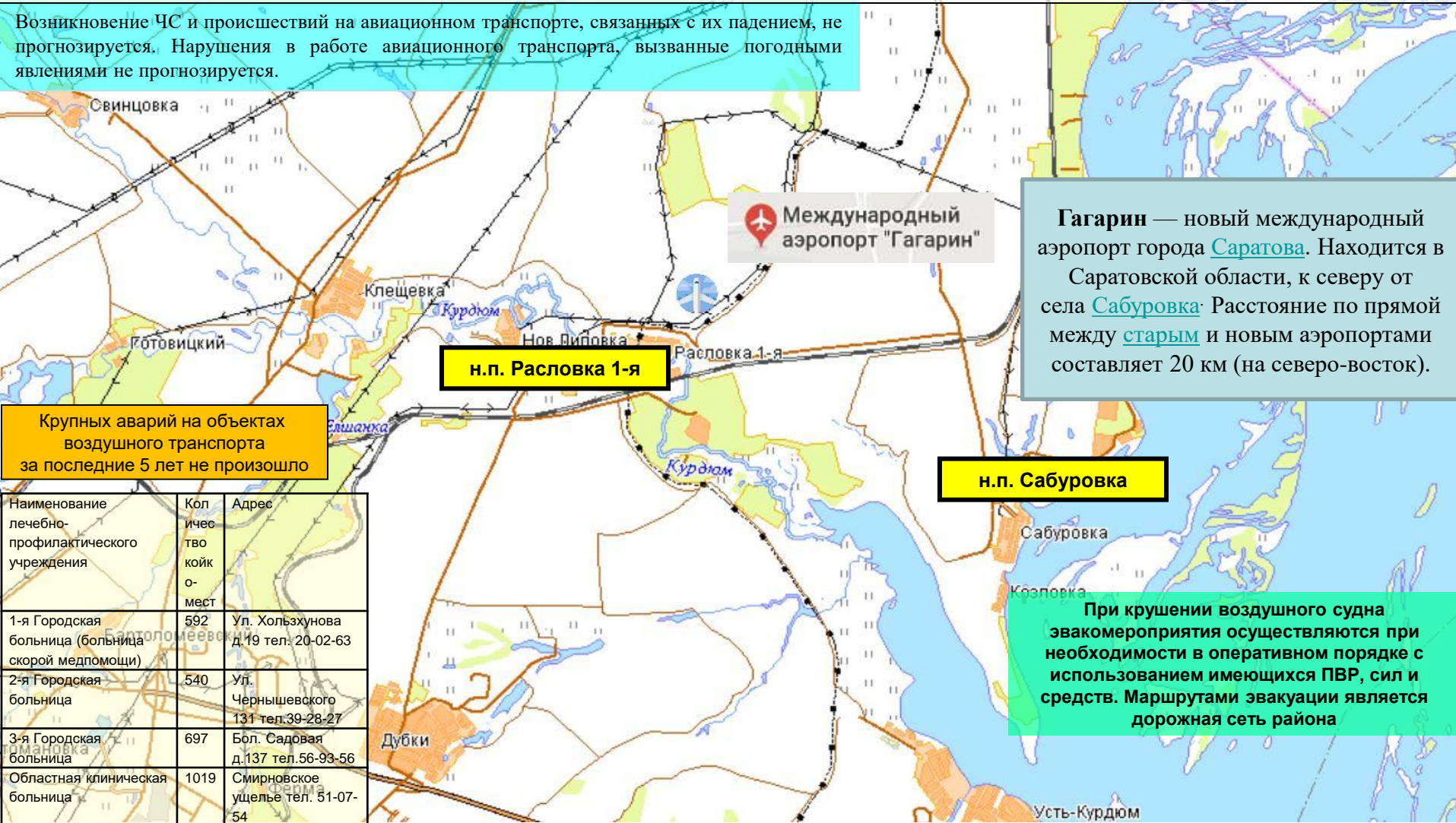
РИСКИ ВОЗНИКНОВЕНИЯ АВАРИЙ НА ОБЪЕКТАХ ВОЗДУШНОГО ТРАНСПОРТА Г. САРАТОВ САРАТОВСКОЙ ОБЛАСТИ НА 26 СЕНТЯБРЯ 2025 года



Опасные метеорологические явления (оранжевый уровень опасности): по 26.09.2025 в большинстве районов Саратовской области сохранится чрезвычайная пожарная опасность - 5 класс.

Неблагоприятные метеорологические явления (жёлтый уровень опасности): по 26.09.2025 местами по Саратовской области и в г. Саратов сохранится высокая пожарная опасность - 4 класс. Ночью и утром 26.09.2025 местами по Саратовской области ожидаются заморозки в воздухе и на поверхности почвы до -2° .

Возникновение ЧС и происшествий на авиационном транспорте, связанных с их падением, не прогнозируется. Нарушения в работе авиационного транспорта, вызванные погодными явлениями не прогнозируется.



Крупных аварий на объектах
воздушного транспорта
за последние 5 лет не произошло

Наименование лечебно-профилактического учреждения	Кол-во койко-мест	Адрес
1-я Городская больница (больница скорой медпомощи)	592	Ул. Хользунова д.19 тел. 20-02-63
2-я Городская больница	540	Ул. Чернышевского 131 тел.39-28-27
3-я Городская больница	697	Бол. Садовая д.137 тел.56-93-56
Областная клиническая больница	1019	Смирновское ущелье тел. 51-07-54

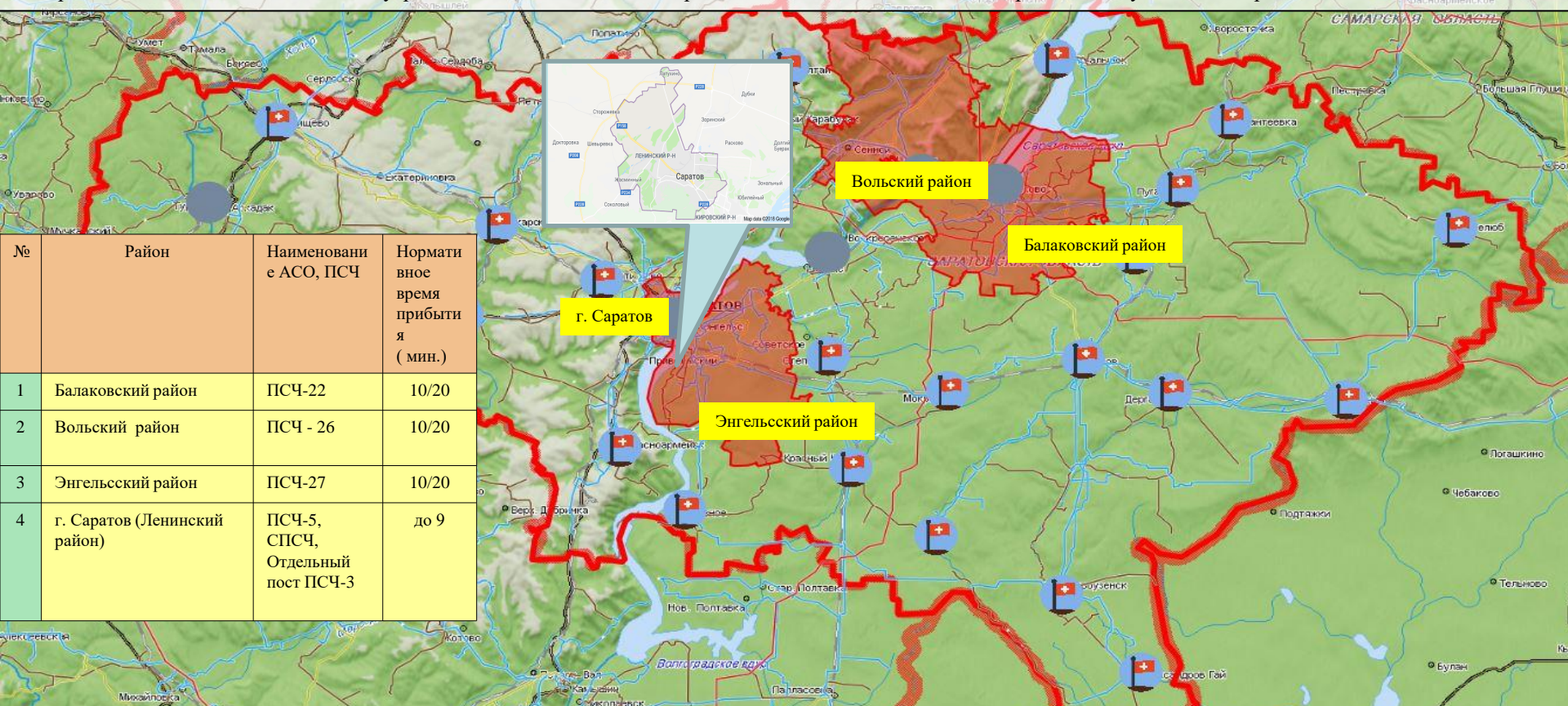
Гагарин — новый международный аэропорт города Саратова. Находится в Саратовской области, к северу от села Сабуровка. Расстояние по прямой между старым и новым аэропортами составляет 20 км (на северо-восток).

При крушении воздушного судна эвакуационные мероприятия осуществляются при необходимости в оперативном порядке с использованием имеющихся ПВР, сил и средств. Маршрутами эвакуации является дорожная сеть района



Опасные метеорологические явления (оранжевый уровень опасности): по 26.09.2025 в большинстве районов Саратовской области сохранится чрезвычайная пожарная опасность - 5 класс.

Неблагоприятные метеорологические явления (жёлтый уровень опасности): по 26.09.2025 местами по Саратовской области и в г. Саратов сохранится высокая пожарная опасность - 4 класс. Ночью и утром 26.09.2025 местами по Саратовской области ожидаются заморозки в воздухе и на поверхности почвы до -2°.



Сценарий возможного развития ЧС по пожарам :

Существует вероятность возникновения техногенных пожаров. По статистическим данным наиболее уязвимыми муниципальными районами по области являются: г. Саратов (ПСЧ г. Саратов), Балаковский (ПСЧ - 22), Энгельский (ПСЧ - 27), Вольский (ПСЧ-26) муниципальные районы, а также Ленинский район (ПСЧ-5, СПСЧ, Отдельный пост ПСЧ-3) г. Саратова. Источник происшествий – понижение температуры воздуха в ночные и утренние часы, курение в нетрезвом виде, изношенность бытовых приборов, несоблюдение правил пожарной безопасности, неправильная эксплуатация газового и другого оборудования, самовольное подключение к газовым сетям, бесконтрольное использование неисправных газовых баллонов, нарушение правил устройства и эксплуатации электрооборудования. Существует вероятность (0,07-0,1) отравления людей угарным газом и взрывов газозвушной смеси в жилых домах из-за нарушения правил безопасности при использовании газового оборудования.

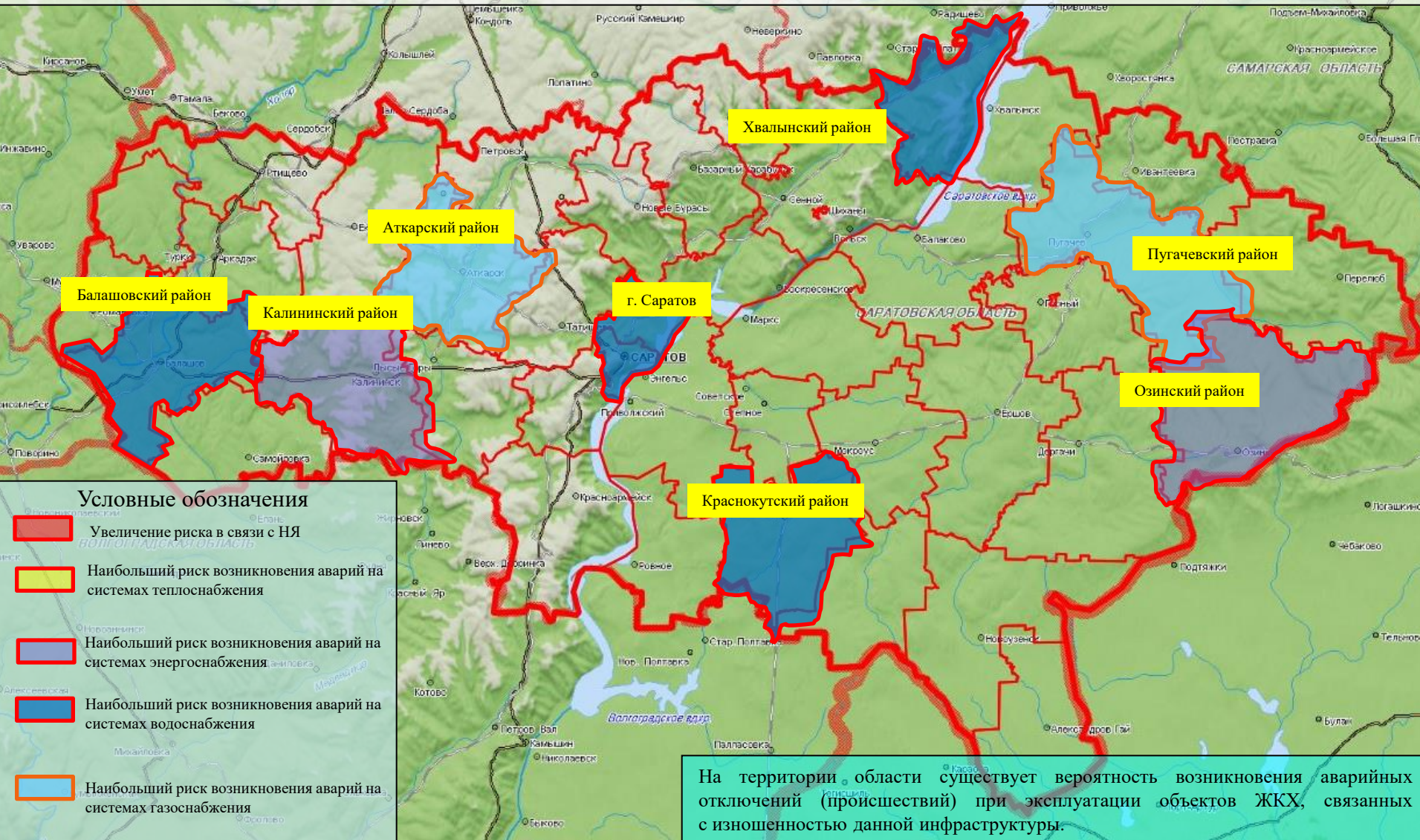
РИСК ВОЗНИКНОВЕНИЯ АВАРИЙ НА СИСТЕМАХ ЖКХ И ЭНЕРГЕТИКИ НА ТЕРРИТОРИИ САРАТОВСКОЙ ОБЛАСТИ НА 26 СЕНТЯБРЯ 2025 года

6.1.1.1.5



Опасные метеорологические явления (оранжевый уровень опасности): по 26.09.2025 в большинстве районов Саратовской области сохранится чрезвычайная пожарная опасность - 5 класс.

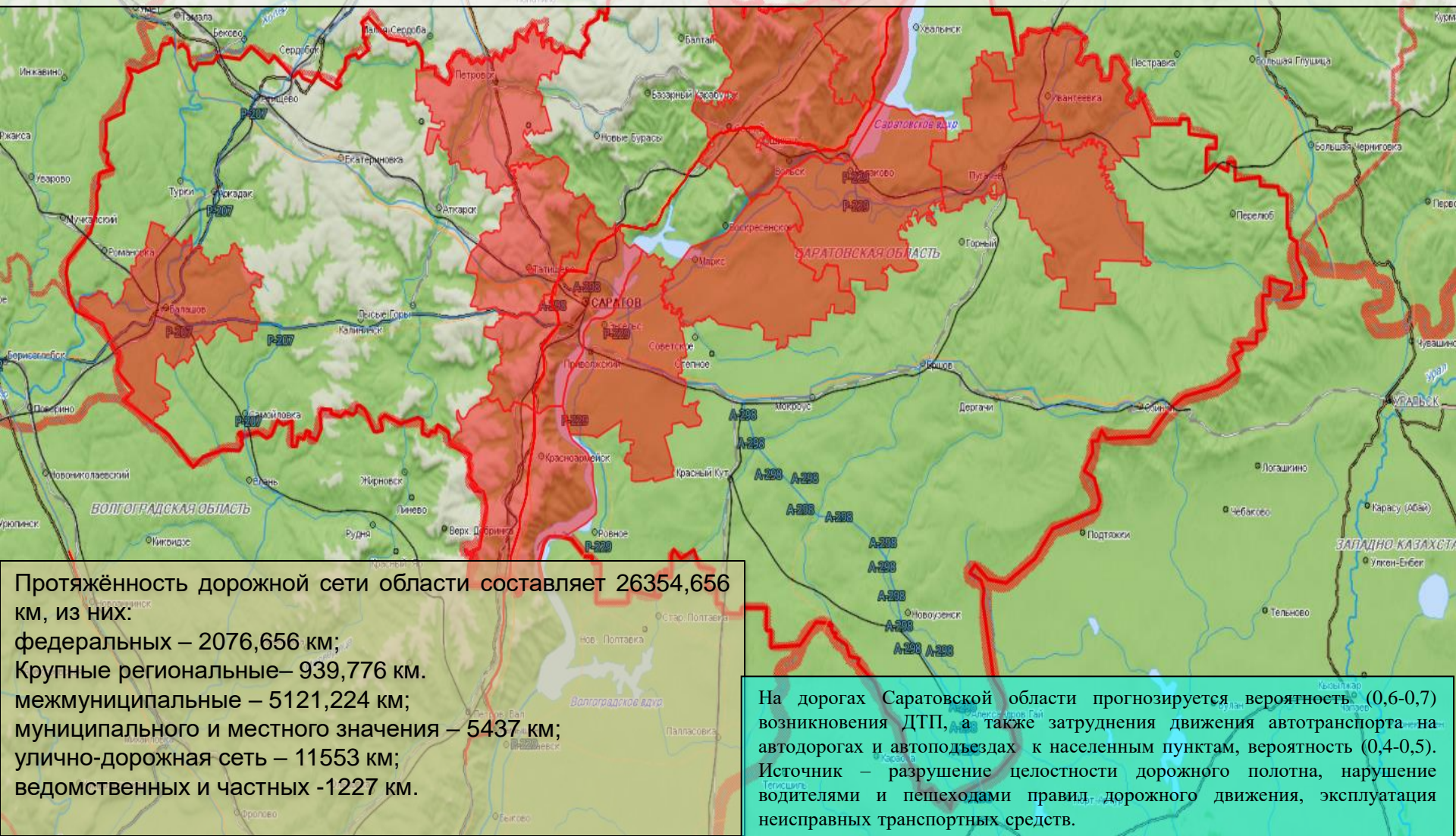
Неблагоприятные метеорологические явления (жёлтый уровень опасности): по 26.09.2025 местами по Саратовской области и в г. Саратов сохранится высокая пожарная опасность - 4 класс. Ночью и утром 26.09.2025 местами по Саратовской области ожидаются заморозки в воздухе и на поверхности почвы до -2° .



РИСКИ ВОЗНИКНОВЕНИЯ ДТП НА 26 СЕНТЯБРЯ 2025 года

Опасные метеорологические явления (оранжевый уровень опасности): по 26.09.2025 в большинстве районов Саратовской области сохранится чрезвычайная пожарная опасность - 5 класс.

Неблагоприятные метеорологические явления (жёлтый уровень опасности): по 26.09.2025 местами по Саратовской области и в г. Саратов сохранится высокая пожарная опасность - 4 класс. Ночью и утром 26.09.2025 местами по Саратовской области ожидаются заморозки в воздухе и на поверхности почвы до -2° .



Протяжённость дорожной сети области составляет 26354,656 км, из них:

- федеральных – 2076,656 км;
- Крупные региональные – 939,776 км.
- межмуниципальные – 5121,224 км;
- муниципального и местного значения – 5437 км;
- улично-дорожная сеть – 11553 км;
- ведомственных и частных -1227 км.

На дорогах Саратовской области прогнозируется вероятность (0,6-0,7) возникновения ДТП, а также затруднения движения автотранспорта на автодорогах и автоподъездах к населенным пунктам, вероятность (0,4-0,5). Источник – разрушение целостности дорожного полотна, нарушение водителями и пешеходами правил дорожного движения, эксплуатация неисправных транспортных средств.

РИСК ВОЗНИКНОВЕНИЯ ЧС СВЯЗАННЫХ С БИОЛОГИЧЕСКОЙ ОПАСНОСТЬЮ НА ТЕРРИТОРИИ САРАТОВСКОЙ ОБЛАСТИ НА 26 СЕНТЯБРЯ 2025 года



Опасные метеорологические явления (оранжевый уровень опасности): по 26.09.2025 в большинстве районов Саратовской области сохранится чрезвычайная пожарная опасность 5 класс.

Неблагоприятные метеорологические явления (жёлтый уровень опасности): по 26.09.2025 местами по Саратовской области и в г. Саратов сохранится высокая пожарная опасность - 4 класс. Ночью и утром 26.09.2025 местами по Саратовской области ожидаются заморозки в воздухе и на поверхности почвы до -2° .



Сценарий возможного развития биолого-социальных ЧС:

Существует вероятность возникновения единичных очагов особо опасных острых инфекционных болезней сельскохозяйственных животных (Источник ЧС - инфицированные корма, вода, хищные птицы, плотоядные животные).

По данным Управления Федеральной службы по ветеринарному и фитосанитарному надзору, Саратовская область благополучна в отношении остро – заразных инфекционных заболеваний животных и птиц (с 11.09.2025 на территории Александрово-Гайского района действуют карантинные мероприятия по заболеванию бруцеллёзом КРС).

Местами по области сохраняется вероятность заболевания животных бешенством.

Существует вероятность возникновения очагов африканской чумы свиней.

Александрово-Гайский район

Условные обозначения

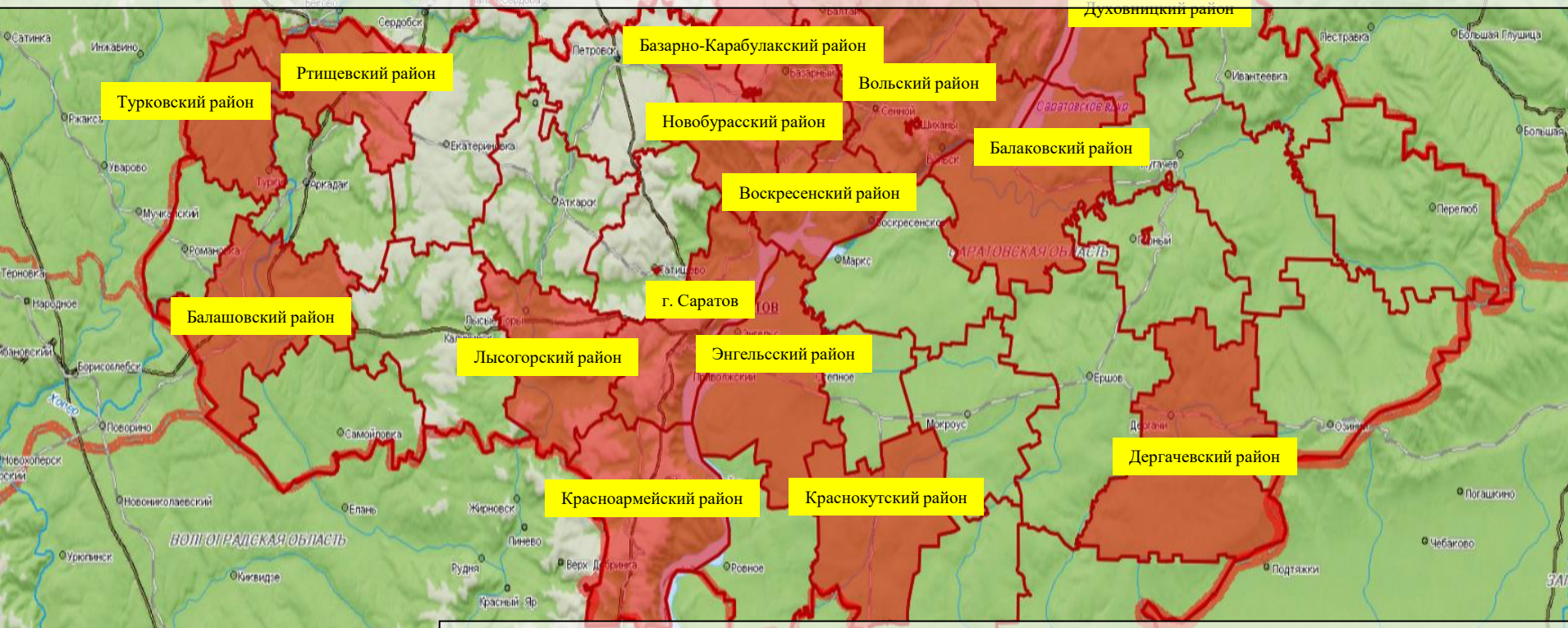
- Введен карантин по бешенству животных
- Введены карантинные мероприятия по заболеванию бруцеллёзом

РИСК ВОЗНИКНОВЕНИЯ ПРИРОДНЫХ ПОЖАРОВ НА ТЕРРИТОРИИ САРАТОВСКОЙ ОБЛАСТИ НА 26 СЕНТЯБРЯ 2025 года




Опасные метеорологические явления (оранжевый уровень опасности): по 26.09.2025 в большинстве районов Саратовской области сохранится чрезвычайная пожарная опасность - 5 класс.

Неблагоприятные метеорологические явления (жёлтый уровень опасности): по 26.09.2025 местами по Саратовской области и в г. Саратов сохранится высокая пожарная опасность - 4 класс. Ночью и утром 26.09.2025 местами по Саратовской области ожидаются заморозки в воздухе и на поверхности почвы до -2°.



Условные обозначения

 - районы с риском перехода природных пожаров на населенные пункты

Вольский - муниципальный район

При ухудшении пожароопасной обстановки, сопровождающейся нарушением правил пожарной безопасности в лесах, неблагоприятными и опасными метеорологическими явлениями (4,5 класс горимости, порывы ветра до 18 м/с), существует вероятность перехода природных пожаров на населенные пункты: пос. Арзянка, с. Большой Мелик, с. Репное, с. Алмазово Балаковского МР, с. Балтай, с. Царевщина Балтайского МР, Базарный Карабулак, р.п. Свободный, с. Хватовка Базарно-Карабулакского МР, пос. Грачи, пос. Головановский Балаковского МР, пос. Карьер, г. Вольск, Вольского МР, с. Букатовка Воскресенского МР, р.п. Дергачи Дергачевского МР, с. Новозахаркино, пос. Полеводинский Духовницкого МР, с. Садовое Красноармейского МР, с. Дьяковка Краснокутского МР, с. Шереметьевка, с. Старая Красавка, пос. Нагорный, д. Николаевка с. Урицкое, п. Барсучий, р.п. Лысье Горы Лысогорского МР, с. Ириновка, с. Рыбхоз, р.п. Новые Бурасы, пос. Бурасы, с. Лох, пос. Знание, пос. Динамовский Новобурасского МР, с. Ключи Ртищевского МР, д. Чапаевка, р.п. Турки, с. Трубетчино, с. Чириково Турковского МР, с. Старая Яблонка, с. Подлесное Хвалынского, г. Энгельс, пос. Дом отдыха «Ударник» Энгельского МР, г. Саратов, р.п. Красный Октябрь, ст. Бурки, с. Константиновка МО г. Саратов и г. Шиханы МО г. Шиханы.

РИСК ВОЗНИКНОВЕНИЯ ПРИРОДНЫХ ПОЖАРОВ НА ТЕРРИТОРИИ САРАТОВСКОЙ ОБЛАСТИ НА 26 СЕНТЯБРЯ 2025 года



Опасные метеорологические явления (оранжевый уровень опасности): по 26.09.2025 в большинстве районов Саратовской области сохранится чрезвычайная пожарная опасность - 5 класс.

Неблагоприятные метеорологические явления (жёлтый уровень опасности): по 26.09.2025 местами по Саратовской области и в г. Саратов сохранится высокая пожарная опасность - 4 класс. Ночью и утром 26.09.2025 местами по Саратовской области ожидаются заморозки в воздухе и на поверхности почвы до -2°.

