















**ЕЖЕДНЕВНЫЙ ПРОГНОЗ ВОЗМОЖНЫХ
ЧРЕЗВЫЧАЙНЫХ СИТУАЦИЙ НА ТЕРРИТОРИИ
САРАТОВСКОЙ ОБЛАСТИ
(на 29.05.2026)**

ЕЖЕДНЕВНЫЙ МЕТЕОРОЛОГИЧЕСКИЙ ПРОГНОЗ НА ТЕРРИТОРИИ САРАТОВСКОЙ ОБЛАСТИ НА ДЕНЬ 29 МАЯ 2026 ГОДА

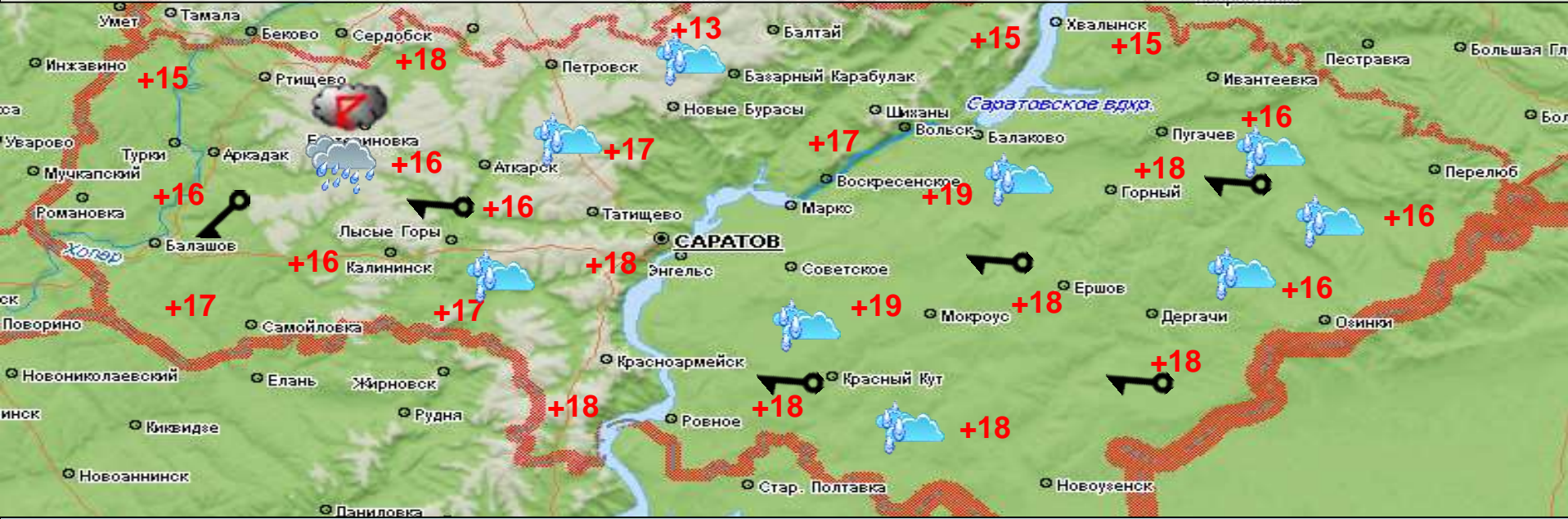
6.1.1.1.1

	ясно		гололёд		Облачно с прояснениями		облачно
	порывы ветра более 15 м/с		гроза		дождь со снегом		небольшой снег
	сильный снег		дождь		2,0 осадки		туман
	сильный дождь		морось		снег		метель
	резкое понижение t°		изморозь		кратковременный дождь		гололедица на дорогах

Опасные метеорологические явления (оранжевый уровень опасности): в период по 29.05.2026 в отдельных районах Саратовской области сохранится чрезвычайная пожарная опасность - 5 класс.

Неблагоприятные метеорологические явления (жёлтый уровень опасности): ночью и днём 29.05.2026 местами по Саратовской области ожидается гроза.

В период по 29.05.2026 местами по Саратовской области сохранится высокая пожарная опасность - 4 класс.



29.05.2026: ночь: переменная облачность. Местами кратковременный дождь, гроза. Ветер западный, юго-западный 5-10 м/с, местами порывы до 14 м/с. Температура +2...+7°, на возвышенных местах до +12°. **День:** переменная облачность. Местами кратковременный дождь, гроза. Ветер западный, юго-западный 5-10 м/с, местами порывы до 14 м/с. Температура +16...+21°.

ВОЗДЕЙСТВИЕ ЦИКЛОНОВ И АТМОСФЕРНЫХ ФРОНТОВ НА ТЕРРИТОРИЮ САРАТОВСКОЙ ОБЛАСТИ НА ДЕНЬ 29 МАЯ 2026 ГОДА

6.1.1.1.2

Мониторинг температурных показателей



Мониторинг ветровой нагрузки



Мониторинг выпадения осадков



Мониторинг атмосферного давления



29.05.2026: ночь: переменная облачность. Местами кратковременный дождь, гроза. Ветер западный, юго-западный 5-10 м/с, местами порывы до 14 м/с. Температура +2...+7°, на возвышенных местах до +12°. **День:** переменная облачность. Местами кратковременный дождь, гроза. Ветер западный, юго-западный 5-10 м/с, местами порывы до 14 м/с. Температура +16...+21°.

РИСКИ ВОЗНИКНОВЕНИЯ АВАРИЙ НА ОБЪЕКТАХ ВОЗДУШНОГО ТРАНСПОРТА Г. САРАТОВ САРАТОВСКОЙ ОБЛАСТИ НА 29 МАЯ 2026 ГОДА

Опасные метеорологические явления (оранжевый уровень опасности): в период по 29.05.2026 в отдельных районах Саратовской области сохранится чрезвычайная пожарная опасность - 5 класс.

Неблагоприятные метеорологические явления (жёлтый уровень опасности): ночью и днём 29.05.2026 местами по Саратовской области ожидается гроза. В период по 29.05.2026 местами по Саратовской области сохранится высокая пожарная опасность - 4 класс.

Возникновение ЧС и происшествий на авиационном транспорте, связанных с их падением, не прогнозируется. Возможны нарушения в работе авиационного транспорта по причине неблагоприятных погодных явлений (гроза).

Международный аэропорт "Гагарин"

Гагарин — новый международный аэропорт города Саратова. Находится в Саратовской области, к северу от села Сабуровка. Расстояние по прямой между старым и новым аэропортами составляет 20 км (на северо-восток).

н.п. Расловка 1-я

н.п. Сабуровка

Крупных аварий на объектах воздушного транспорта за последние 5 лет не произошло

Наименование лечебно-профилактического учреждения	Кол-во койко-мест	Адрес
1-я Городская больница (больница скорой медпомощи)	592	Ул. Хользунова д.19 тел.20-02-63
2-я Городская больница	540	Ул. Чернышевского 131 тел.39-28-27
3-я Городская больница	697	Бол. Садовая д.137 тел.56-93-56
Областная клиническая больница	1019	Смирновское ущелье тел. 51-07-54

При крушении воздушного судна эвакуационные мероприятия осуществляются при необходимости в оперативном порядке с использованием имеющихся ПВР, сил и средств. Маршрутами эвакуации является дорожная сеть района

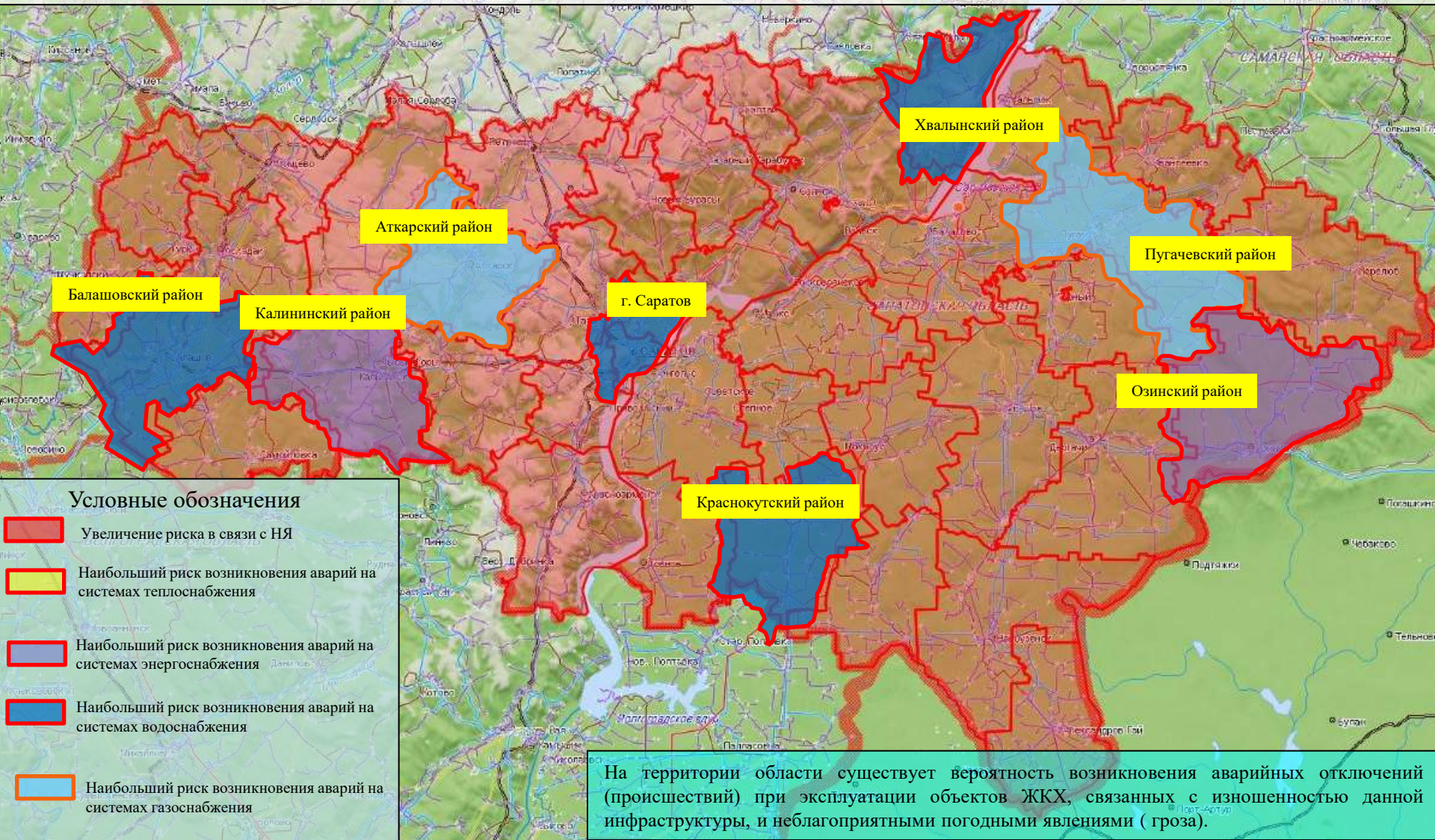
РИСК ВОЗНИКНОВЕНИЯ АВАРИЙ НА СИСТЕМАХ ЖКХ И ЭНЕРГЕТИКИ НА ТЕРРИТОРИИ САРАТОВСКОЙ ОБЛАСТИ НА 29 МАЯ 2026 ГОДА

6.1.1.1.4

Опасные метеорологические явления (оранжевый уровень опасности): в период по 29.05.2026 в отдельных районах Саратовской области сохранится чрезвычайная пожарная опасность - 5 класс.

Неблагоприятные метеорологические явления (жёлтый уровень опасности): ночью и днём 29.05.2026 местами по Саратовской области ожидается гроза.

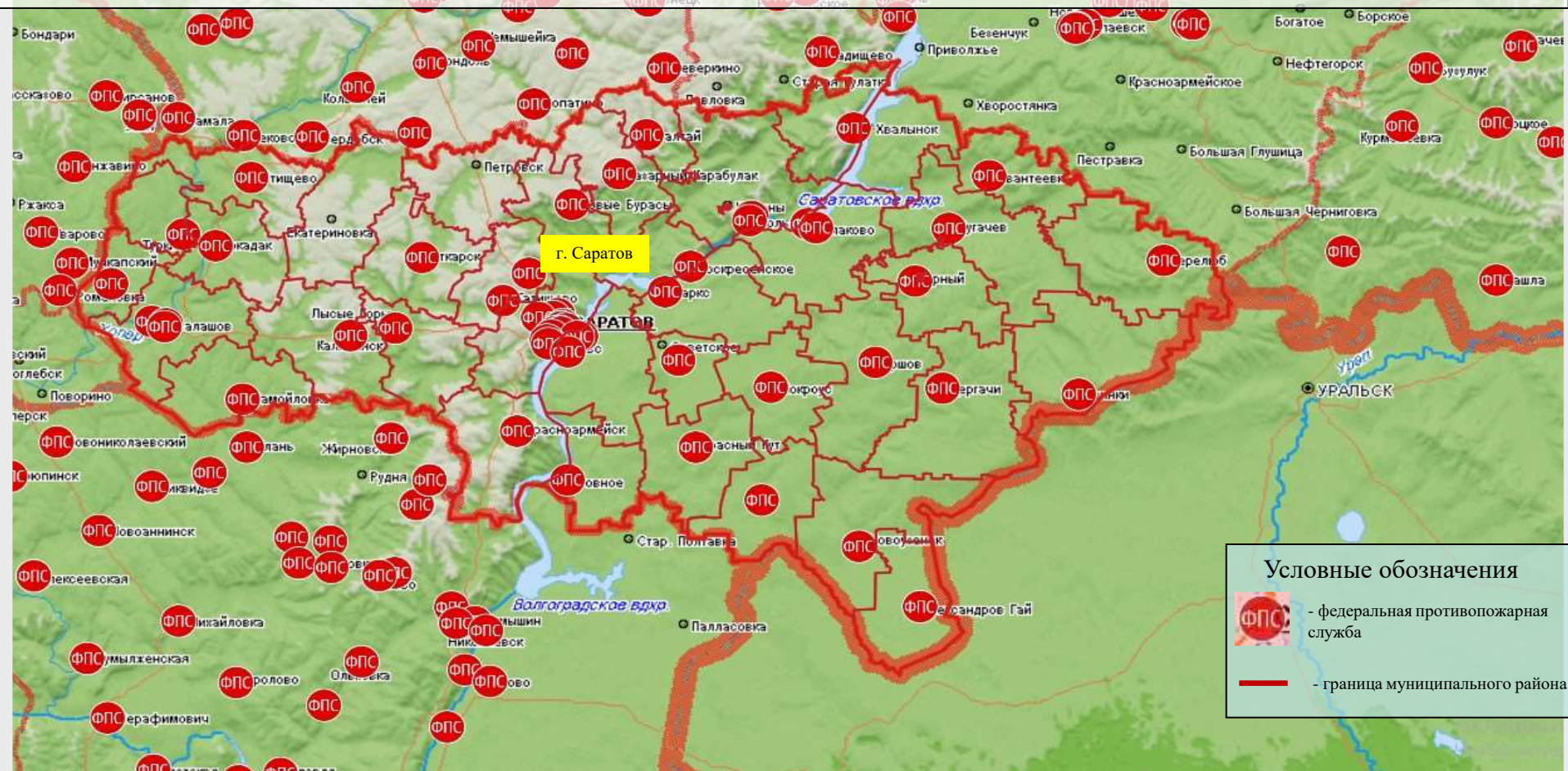
В период по 29.05.2026 местами по Саратовской области сохранится высокая пожарная опасность - 4 класс.



РИСКИ ВОЗНИКНОВЕНИЯ ТЕХНОГЕННЫХ ПОЖАРОВ НА ТЕРРИТОРИИ САРАТОВСКОЙ ОБЛАСТИ НА 29 МАЯ 2026 ГОДА

Опасные метеорологические явления (оранжевый уровень опасности): в период по 29.05.2026 в отдельных районах Саратовской области сохранится чрезвычайная пожарная опасность - 5 класс.

Неблагоприятные метеорологические явления (жёлтый уровень опасности): ночью и днём 29.05.2026 местами по Саратовской области ожидается гроза. В период по 29.05.2026 местами по Саратовской области сохранится высокая пожарная опасность - 4 класс.



Сценарий возможного развития ЧС по пожарам :

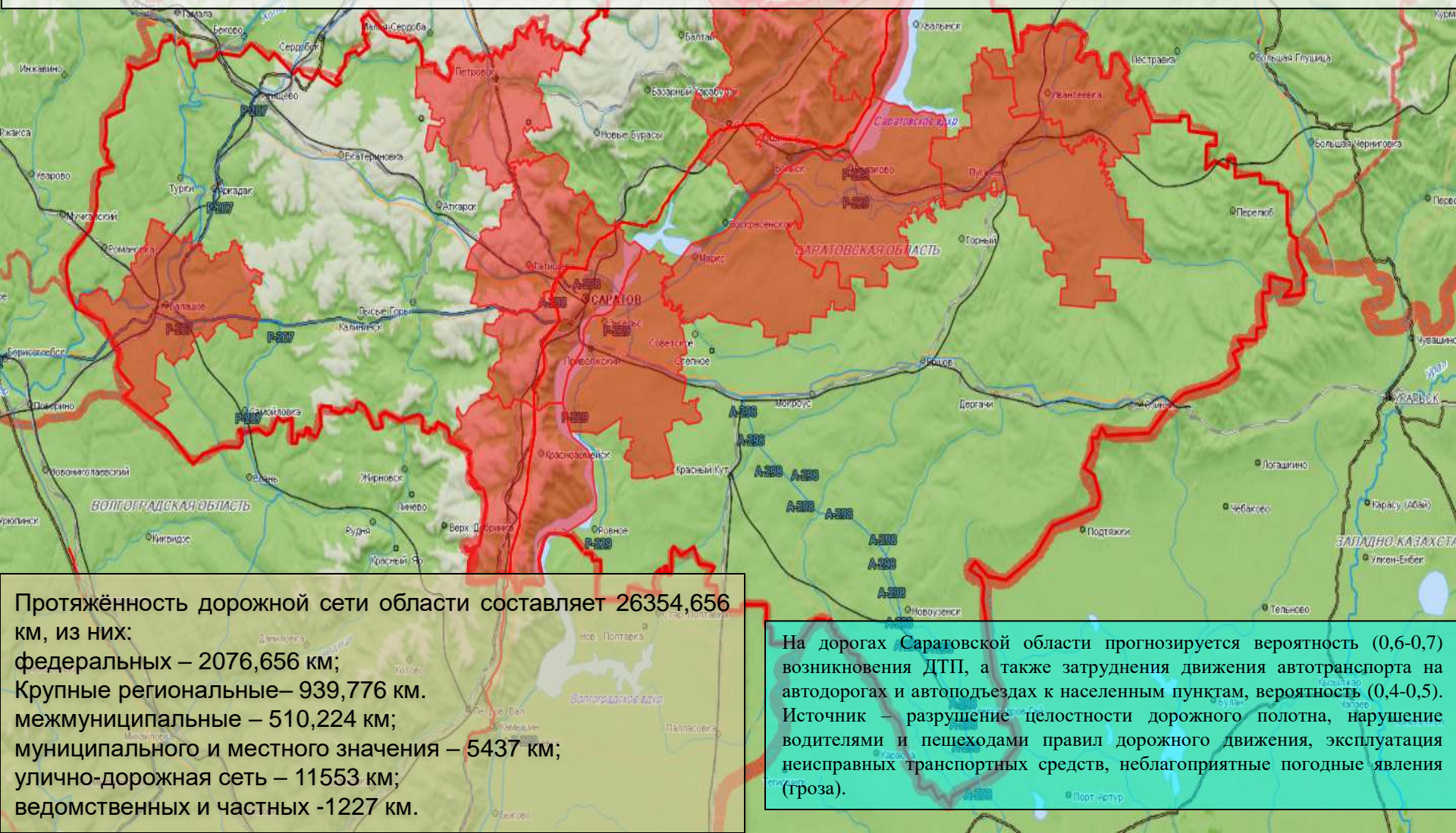
Существует вероятность возникновения техногенных пожаров, связанных с несоблюдением правил пожарной безопасности, неосторожным обращением с огнем и увеличением нагрузки на электросеть. Особое внимание обращено на всю территорию Саратовской области.

Существует вероятность отравления людей угарным газом и взрывов бытового газа в жилых домах из-за нарушения правил безопасности при использовании газового оборудования. Особое внимание обращено на всю территорию Саратовской области.

РИСКИ ВОЗНИКНОВЕНИЯ ДТП НА 29 МАЯ 2026 ГОДА

Опасные метеорологические явления (оранжевый уровень опасности): в период по 29.05.2026 в отдельных районах Саратовской области сохранится чрезвычайная пожарная опасность - 5 класс.

Неблагоприятные метеорологические явления (жёлтый уровень опасности): ночью и днём 29.05.2026 местами по Саратовской области ожидается гроза. В период по 29.05.2026 местами по Саратовской области сохранится высокая пожарная опасность - 4 класс.



Протяжённость дорожной сети области составляет 26354,656 км, из них:
 федеральных – 2076,656 км;
 Крупные региональные – 939,776 км.
 межмуниципальные – 510,224 км;
 муниципального и местного значения – 5437 км;
 улично-дорожная сеть – 11553 км;
 ведомственных и частных -1227 км.

На дорогах Саратовской области прогнозируется вероятность (0,6-0,7) возникновения ДТП, а также затруднения движения автотранспорта на автодорогах и автоподъездах к населенным пунктам, вероятность (0,4-0,5). Источник – разрушение целостности дорожного полотна, нарушение водителями и пешеходами правил дорожного движения, эксплуатация неисправных транспортных средств, неблагоприятные погодные явления (гроза).

РИСК ВОЗНИКНОВЕНИЯ ЧС СВЯЗАННЫХ С БИОЛОГИЧЕСКОЙ ОПАСНОСТЬЮ НА ТЕРРИТОРИИ САРАТОВСКОЙ ОБЛАСТИ НА 29 МАЯ 2026 ГОДА

Опасные метеорологические явления (оранжевый уровень опасности): в период по 29.05.2026 в отдельных районах Саратовской области сохранится чрезвычайная пожарная опасность - 5 класс.

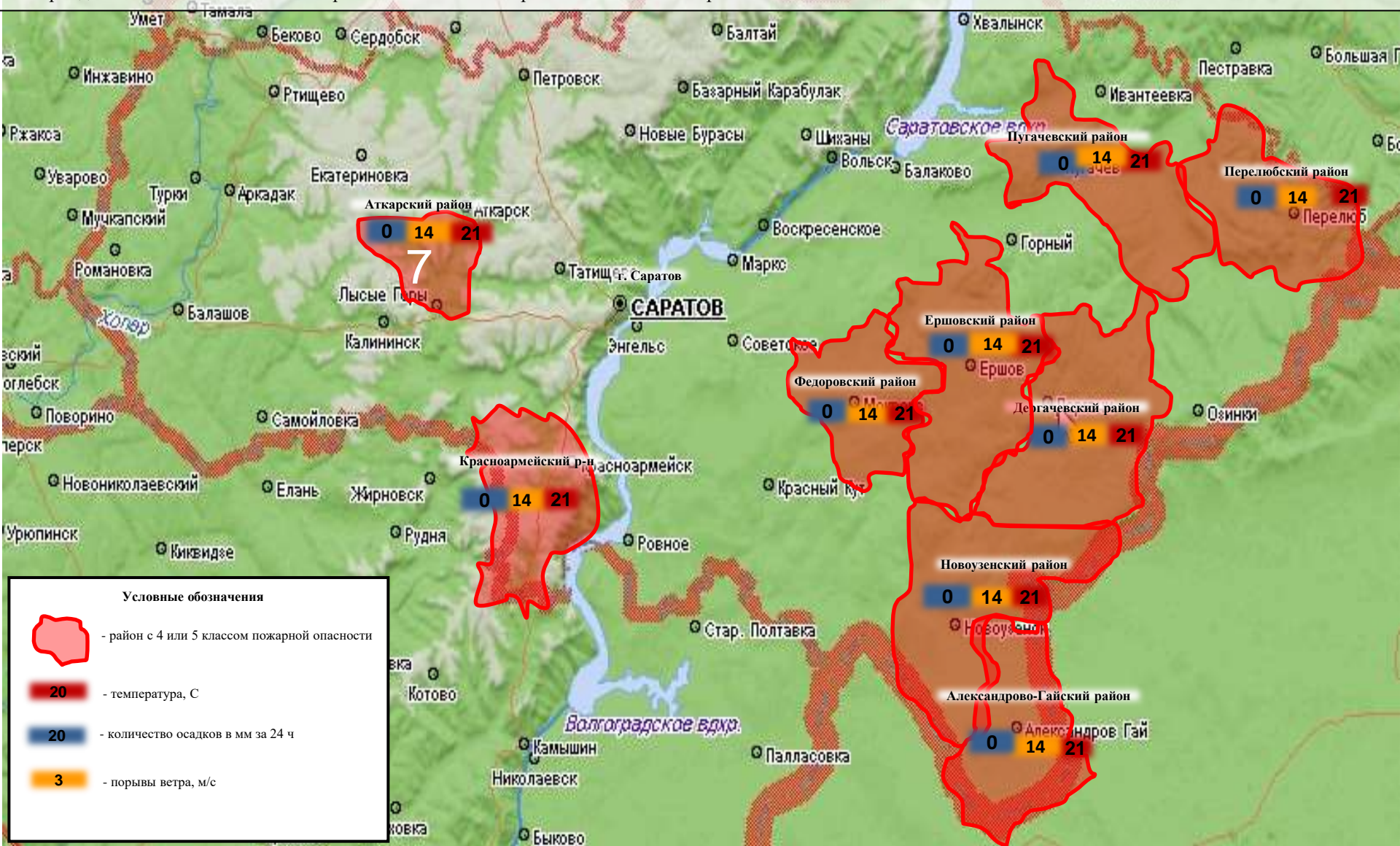
Неблагоприятные метеорологические явления (жёлтый уровень опасности): ночью и днём 29.05.2026 местами по Саратовской области ожидается гроза. В период по 29.05.2026 местами по Саратовской области сохранится высокая пожарная опасность - 4 класс.



ИНФОРМАЦИОННЫЕ МАТЕРИАЛЫ ПО КЛАССАМ ПОЖАРНОЙ ОПАСНОСТИ НА ТЕРРИТОРИИ САРАТОВСКОЙ ОБЛАСТИ (РИСК ПРИРОДНЫХ ПОЖАРОВ НА 29.05.2026)

Опасные метеорологические явления (оранжевый уровень опасности): в период по 29.05.2026 в отдельных районах Саратовской области сохранится чрезвычайная пожарная опасность - 5 класс.

Неблагоприятные метеорологические явления (жёлтый уровень опасности): ночью и днём 29.05.2026 местами по Саратовской области ожидается гроза.
В период по 29.05.2026 местами по Саратовской области сохранится высокая пожарная опасность - 4 класс.



Условные обозначения

- район с 4 или 5 классом пожарной опасности

20 - температура, С

20 - количество осадков в мм за 24 ч

3 - порывы ветра, м/с