



**ЕЖЕДНЕВНЫЙ ПРОГНОЗ ВОЗМОЖНЫХ
ЧРЕЗВЫЧАЙНЫХ СИТУАЦИЙ НА ТЕРРИТОРИИ
САРАТОВСКОЙ ОБЛАСТИ
(на 20.06.2026)**

ЧС
РССИИ

Северо-Западный РЦ

Дальневосточный РЦ













Приволжский РЦ

Южный РЦ

Сибирский РЦ

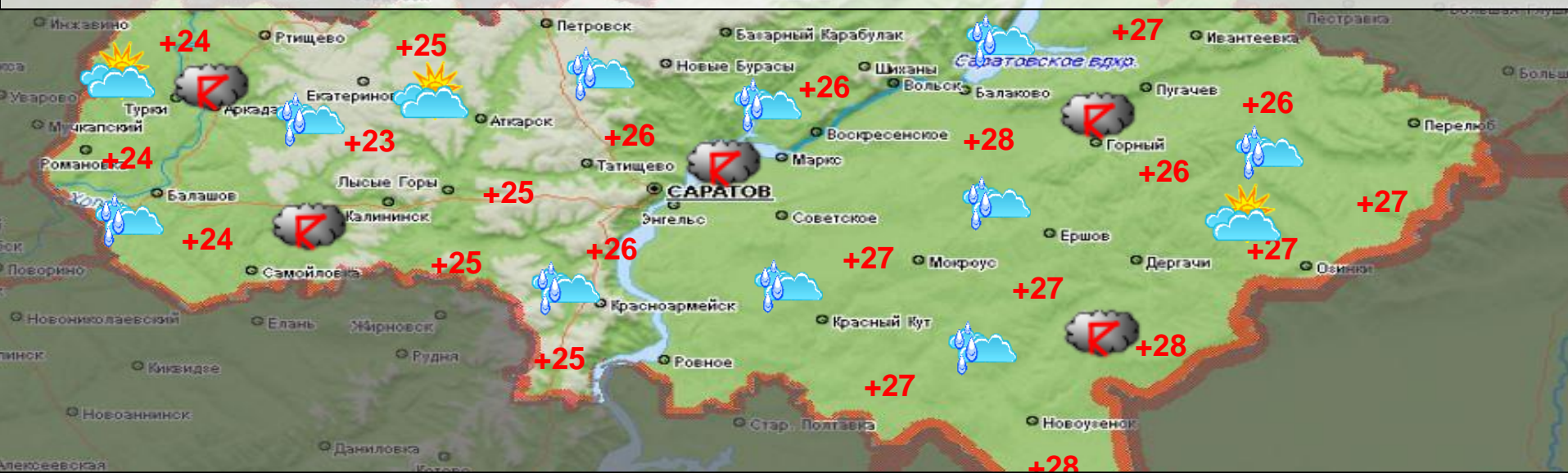
ЕЖЕДНЕВНЫЙ МЕТЕОРОЛОГИЧЕСКИЙ ПРОГНОЗ НА ТЕРРИТОРИИ САРАТОВСКОЙ ОБЛАСТИ НА ДЕНЬ 20 ИЮНЯ 2026 ГОДА

6.1.1.1.1

	ясно		гололёд		Облачно с прояснениями		облачно
	порывы ветра более 15 м/с		гроза		дождь со снегом		небольшой снег
	сильный снег		дождь		осадки		туман
	сильный ливень		морось		снег		метель
	резкое понижение t°		изморозь		кратковременный дождь		гололедица на дорогах

Опасные метеорологические явления (оранжевый уровень опасности): по 22.06.2026 местами по Саратовской области ожидается чрезвычайная пожарная опасность – 5 класс. Ночью и утром 20.06.2026 местами по Саратовской области ожидается очень сильный дождь, локально сильный ливень.

Неблагоприятные метеорологические явления (жёлтый уровень опасности): по 22.06.2026 в Саратовской области сохранится высокая пожарная опасность - 4 класс. Ночью и днем 20.06.2026 местами по Саратовской области и в Саратове ожидается гроза. Ночью и утром 20.06.2026 местами по Саратовской области ожидается сильный дождь (15-49 мм).

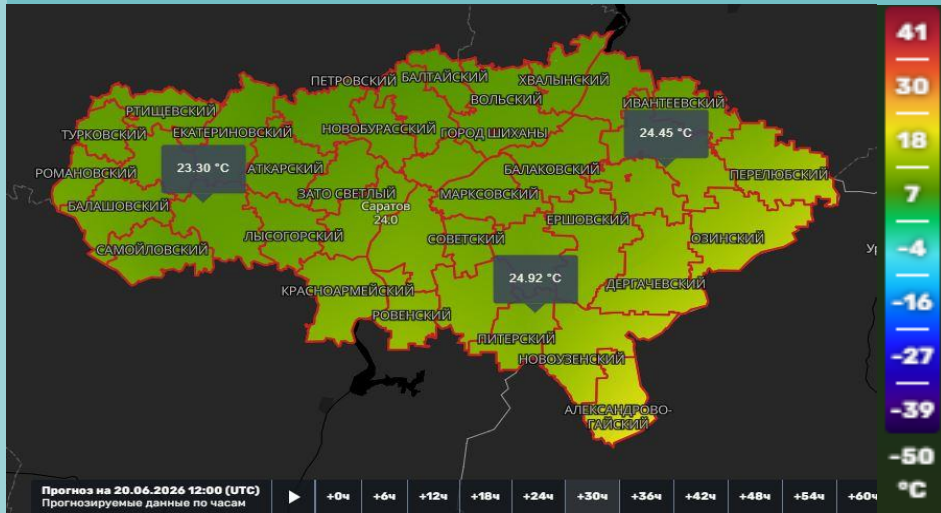


20.06.2026: ночь: облачно с прояснениями. Кратковременный дождь, местами сильный, в отдельных районах очень сильный дождь и сильный ливень. Местами гроза. Ветер северо-западный 4-9 м/с, местами порывы до 14 м/с. Температура +9...+14°, на возвышенных местах до +19°. **День:** облачно с прояснениями. Кратковременный дождь, утром местами сильный, в отдельных районах очень сильный дождь и сильный ливень. Местами гроза. Ветер северо-западный 4-9 м/с, местами порывы до 14 м/с. Температура +22...+27°.

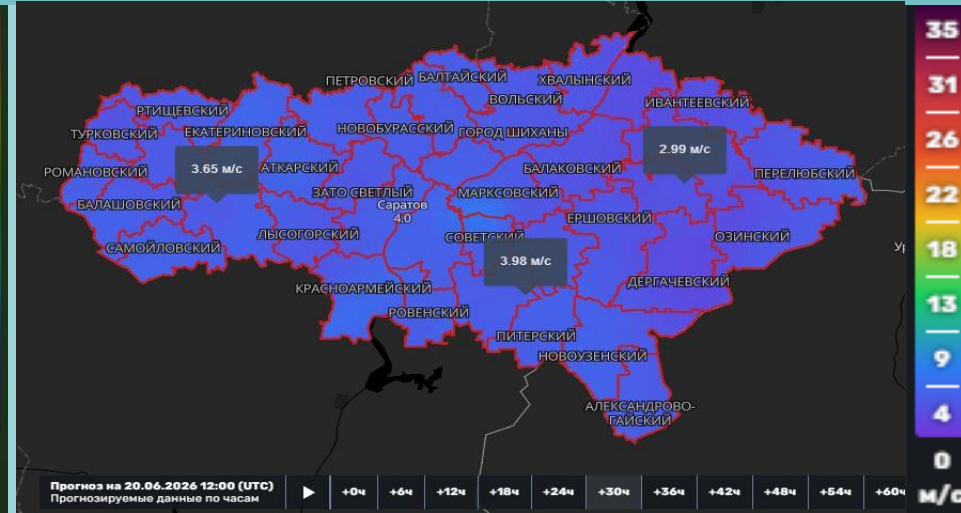
ВОЗДЕЙСТВИЕ ЦИКЛОНОВ И АТМОСФЕРНЫХ ФРОНТОВ НА ТЕРРИТОРИЮ САРАТОВСКОЙ ОБЛАСТИ НА ДЕНЬ 20 ИЮНЯ 2026 ГОДА

6.1.1.1.2

Мониторинг температурных показателей



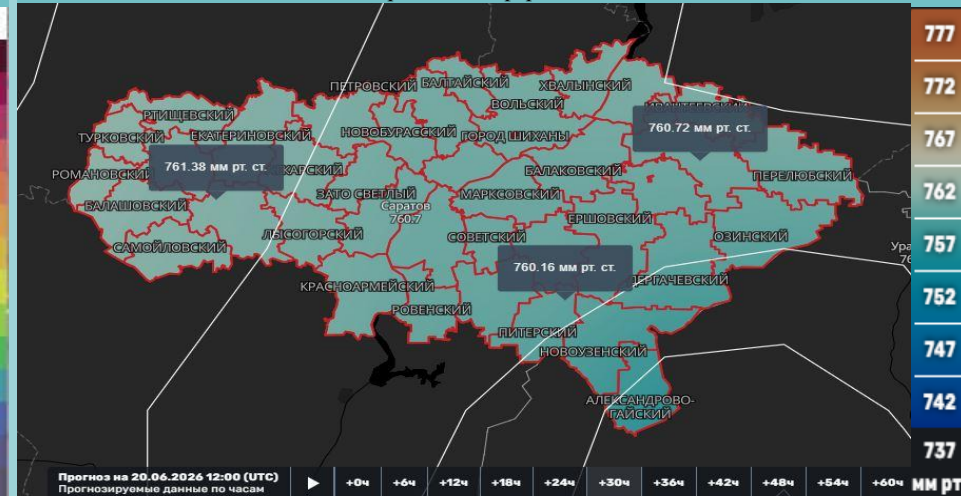
Мониторинг ветровой нагрузки



Мониторинг выпадения осадков



Мониторинг атмосферного давления



20.06.2026: ночь: облачно с прояснениями. Кратковременный дождь, местами сильный, в отдельных районах очень сильный дождь и сильный ливень. Местами гроза. Ветер северо-западный 4-9 м/с, местами порывы до 14 м/с. Температура +9...+14°, на возвышенных местах до +19°. **День:** облачно с прояснениями. Кратковременный дождь, утром местами сильный, в отдельных районах очень сильный дождь и сильный ливень. Местами гроза. Ветер северо-западный 4-9 м/с, местами порывы до 14 м/с. Температура +22...+27°.

РИСКИ ВОЗНИКНОВЕНИЯ АВАРИЙ НА ОБЪЕКТАХ ВОЗДУШНОГО ТРАНСПОРТА Г. САРАТОВ САРАТОВСКОЙ ОБЛАСТИ НА 20 ИЮНЯ 2026 ГОДА

Опасные метеорологические явления (оранжевый уровень опасности): по 22.06.2026 местами по Саратовской области ожидается чрезвычайная пожарная опасность – 5 класс. Ночью и утром 20.06.2026 местами по Саратовской области ожидается очень сильный дождь, локально сильный ливень.

Неблагоприятные метеорологические явления (жёлтый уровень опасности): по 22.06.2026 в Саратовской области сохранится высокая пожарная опасность - 4 класс. Ночью и днем 20.06.2026 местами по Саратовской области и в Саратове ожидается гроза. Ночью и утром 20.06.2026 местами по Саратовской области ожидается сильный дождь (15-49 мм).

Возникновение ЧС и происшествий на авиационном транспорте, связанных с их падением, не прогнозируется. Возможны нарушения в работе авиационного транспорта по причине неблагоприятных и опасных погодных явлений (гроза, очень сильный дождь, локально сильный ливень).

Международный аэропорт "Гагарин"

Гагарин — новый международный аэропорт города Саратова. Находится в Саратовской области, к северу от села Сабуровка. Расстояние по прямой между старым и новым аэропортами составляет 20 км (на северо-восток).

н.п. Расловка 1-я

н.п. Сабуровка

Крупных аварий на объектах воздушного транспорта за последние 5 лет не произошло

Наименование лечебно-профилактического учреждения	Кол-во койко-мест	Адрес
1-я Городская больница (больница скорой медпомощи)	592	Ул. Хользунова д.19 тел. 20-02-63
2-я Городская больница	540	Ул. Чернышевского 131 тел.39-28-27
3-я Городская больница	697	Бол. Садовая д.137 тел.56-93-56
Областная клиническая больница	1019	Смирновское ущелье тел. 51-07-54

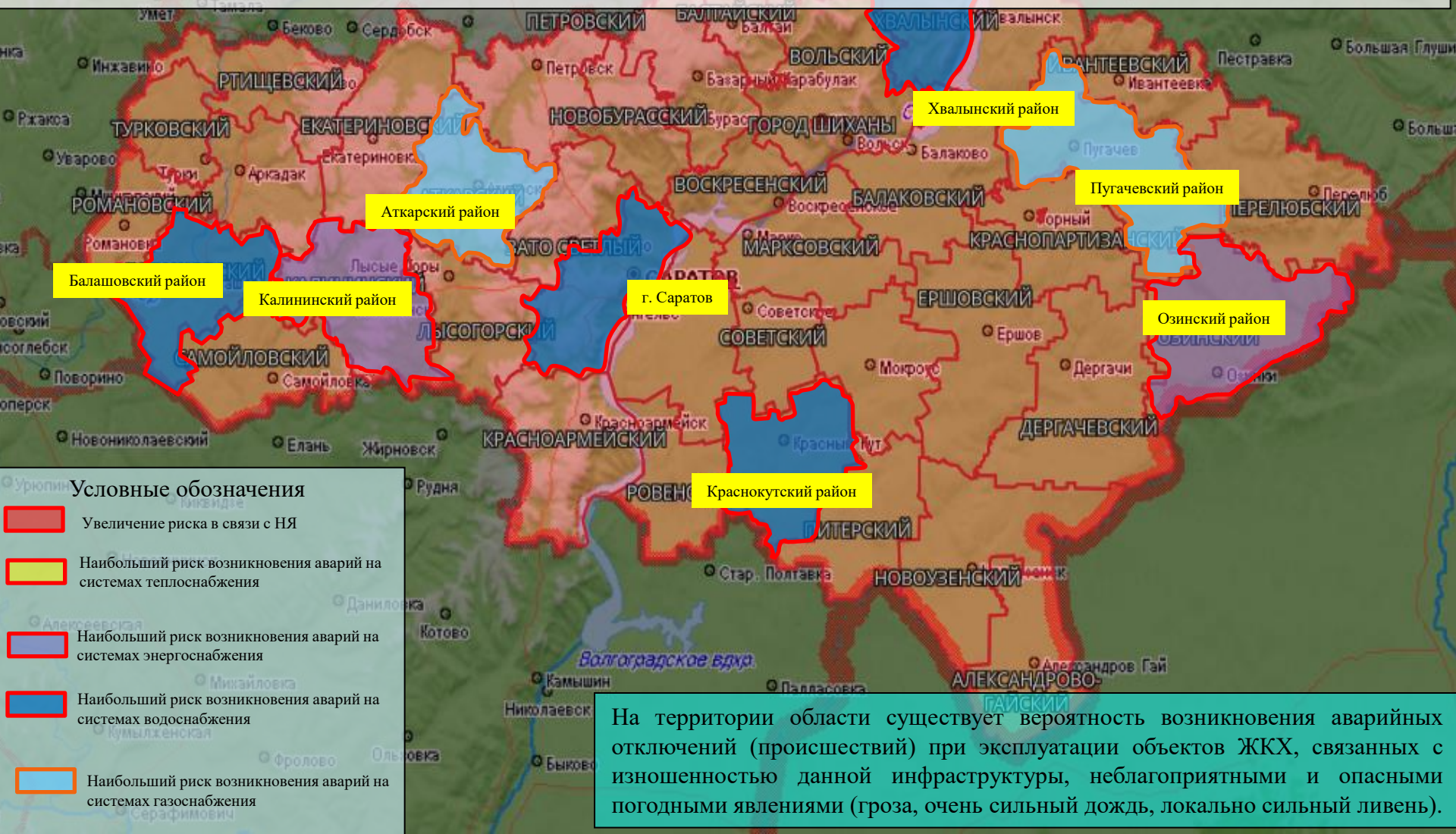
При крушении воздушного судна эвакуационные мероприятия осуществляются при необходимости в оперативном порядке с использованием имеющихся ПВР, сил и средств. Маршрутами эвакуации является дорожная сеть района

РИСК ВОЗНИКНОВЕНИЯ АВАРИЙ НА СИСТЕМАХ ЖКХ И ЭНЕРГЕТИКИ НА ТЕРРИТОРИИ САРАТОВСКОЙ ОБЛАСТИ НА 20 ИЮНЯ 2026 ГОДА

6.1.1.1.4

Опасные метеорологические явления (оранжевый уровень опасности): по 22.06.2026 местами по Саратовской области ожидается чрезвычайная пожарная опасность – 5 класс. Ночью и утром 20.06.2026 местами по Саратовской области ожидается очень сильный дождь, локально сильный ливень.

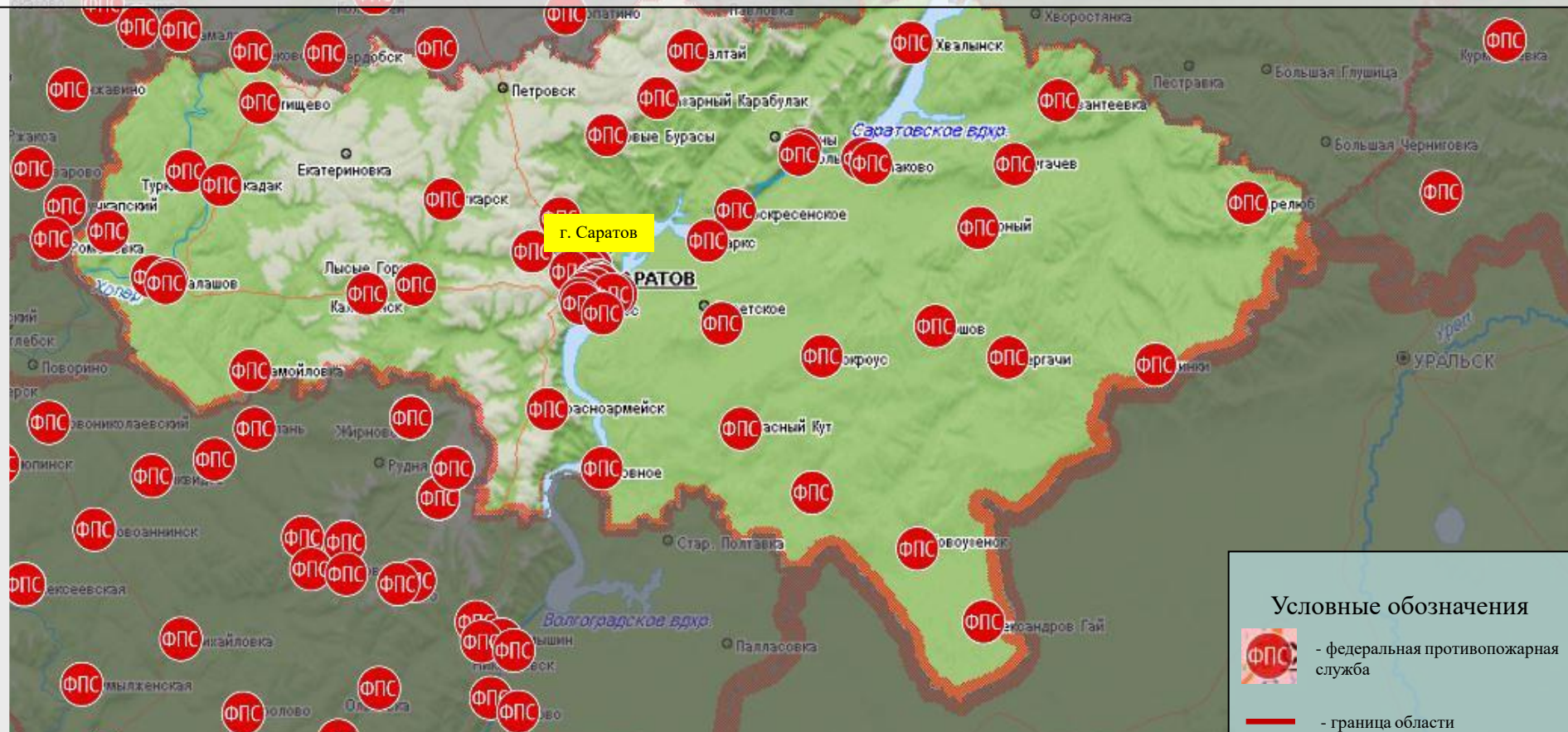
Неблагоприятные метеорологические явления (жёлтый уровень опасности): по 22.06.2026 в Саратовской области сохранится высокая пожарная опасность - 4 класс. Ночью и днем 20.06.2026 местами по Саратовской области и в Саратове ожидается гроза. Ночью и утром 20.06.2026 местами по Саратовской области ожидается сильный дождь (15-49 мм).



РИСКИ ВОЗНИКНОВЕНИЯ ТЕХНОГЕННЫХ ПОЖАРОВ НА ТЕРРИТОРИИ САРАТОВСКОЙ ОБЛАСТИ НА 20 ИЮНЯ 2026 ГОДА

Опасные метеорологические явления (оранжевый уровень опасности): по 22.06.2026 местами по Саратовской области ожидается чрезвычайная пожарная опасность – 5 класс. Ночью и утром 20.06.2026 местами по Саратовской области ожидается очень сильный дождь, локально сильный ливень.

Неблагоприятные метеорологические явления (жёлтый уровень опасности): по 22.06.2026 в Саратовской области сохранится высокая пожарная опасность - 4 класс. Ночью и днем 20.06.2026 местами по Саратовской области и в Саратове ожидается гроза. Ночью и утром 20.06.2026 местами по Саратовской области ожидается сильный дождь (15-49 мм).



Сценарий возможного развития ЧС по пожарам :

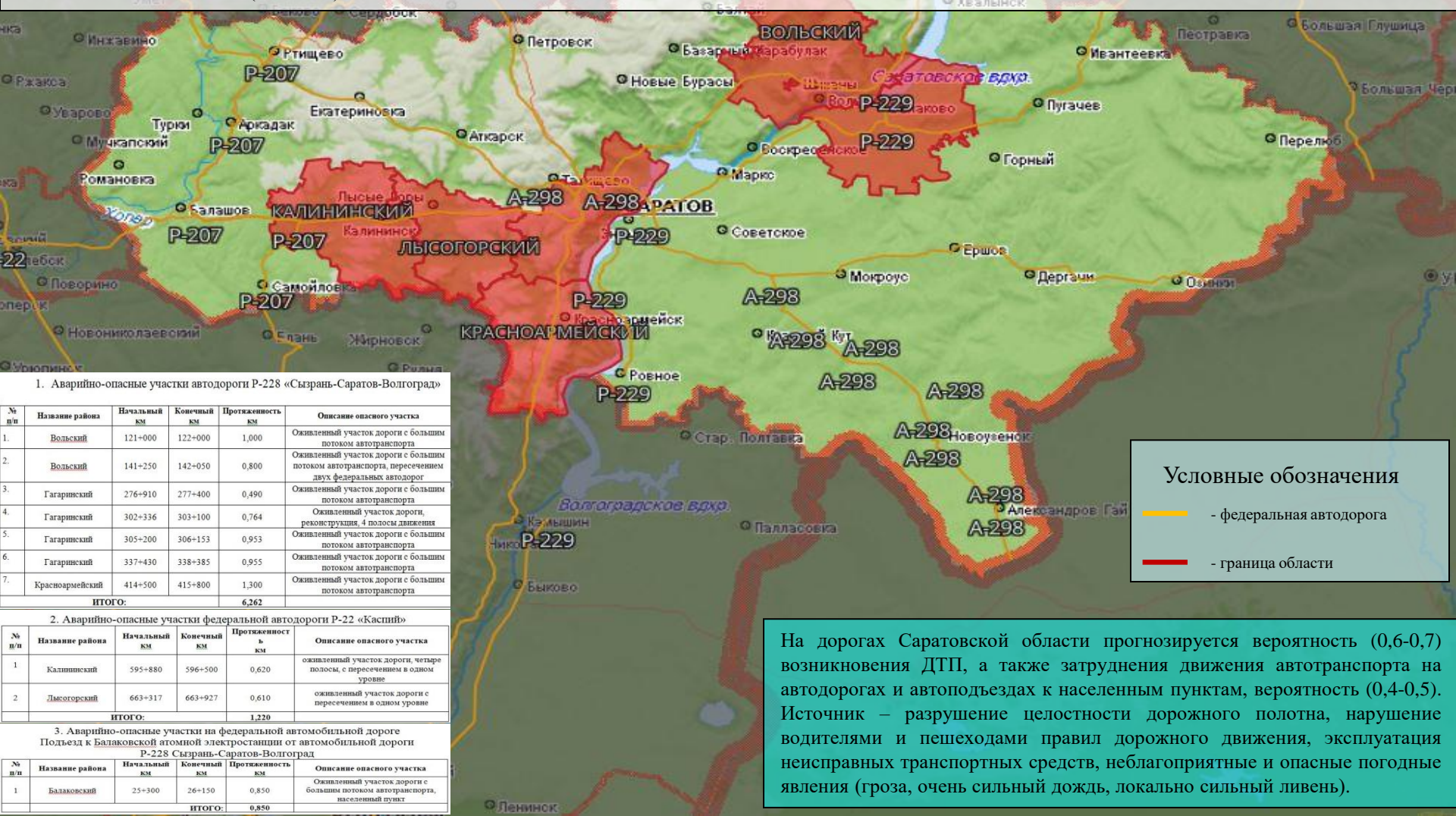
Существует вероятность возникновения техногенных пожаров, вызванных несоблюдением правил пожарной безопасности, неосторожным обращением с огнем и увеличением нагрузки на электросеть. Существует вероятность возгораний по причине грозовых разрядов, сопровождающихся попаданием молнии в конструкции. Особое внимание обращено на всю территорию Саратовской области.

Существует вероятность отравления людей угарным газом и взрывов бытового газа в жилых домах из-за нарушения правил безопасности при использовании газового оборудования. Особое внимание обращено на всю территорию Саратовской области.

РИСКИ ВОЗНИКНОВЕНИЯ ДТП НА 20 ИЮНЯ 2026 ГОДА

Опасные метеорологические явления (оранжевый уровень опасности): по 22.06.2026 местами по Саратовской области ожидается чрезвычайная пожарная опасность – 5 класс. Ночью и утром 20.06.2026 местами по Саратовской области ожидается очень сильный дождь, локально сильный ливень.

Неблагоприятные метеорологические явления (жёлтый уровень опасности): по 22.06.2026 в Саратовской области сохранится высокая пожарная опасность - 4 класс. Ночью и днем 20.06.2026 местами по Саратовской области и в Саратове ожидается гроза. Ночью и утром 20.06.2026 местами по Саратовской области ожидается сильный дождь (15-49 мм).



1. Аварийно-опасные участки автодороги Р-228 «Сызрань-Саратов-Волгоград»

№ п/п	Название района	Начальный км	Конечный км	Протяженность км	Описание опасного участка
1.	Вольский	121+000	122+000	1,000	Оживленный участок дороги с большим потоком автотранспорта
2.	Вольский	141+250	142+050	0,800	Оживленный участок дороги с большим потоком автотранспорта, пересечением двух федеральных автодорог
3.	Гагаринский	276+910	277+400	0,490	Оживленный участок дороги с большим потоком автотранспорта
4.	Гагаринский	302+336	303+100	0,764	Оживленный участок дороги, реконструкция, 4 полосы движения
5.	Гагаринский	305+200	306+153	0,953	Оживленный участок дороги с большим потоком автотранспорта
6.	Гагаринский	337+430	338+385	0,955	Оживленный участок дороги с большим потоком автотранспорта
7.	Красноармейский	414+500	415+800	1,300	Оживленный участок дороги с большим потоком автотранспорта
Итого:				6,262	

2. Аварийно-опасные участки федеральной автодороги Р-22 «Каспий»

№ п/п	Название района	Начальный км	Конечный км	Протяженность км	Описание опасного участка
1	Калининский	595+880	596+500	0,620	оживленный участок дороги, четыре полосы, с пересечением в одном уровне
2	Лысогорский	663+317	663+927	0,610	оживленный участок дороги с пересечением в одном уровне
Итого:				1,220	

3. Аварийно-опасные участки на федеральной автомобильной дороге Подъезд к Балаковской атомной электростанции от автомобильной дороги Р-228 Сызрань-Саратов-Волгоград

№ п/п	Название района	Начальный км	Конечный км	Протяженность км	Описание опасного участка
1	Балаковский	25+300	26+150	0,850	Оживленный участок дороги с большим потоком автотранспорта, населенный пункт
Итого:				0,850	

Условные обозначения

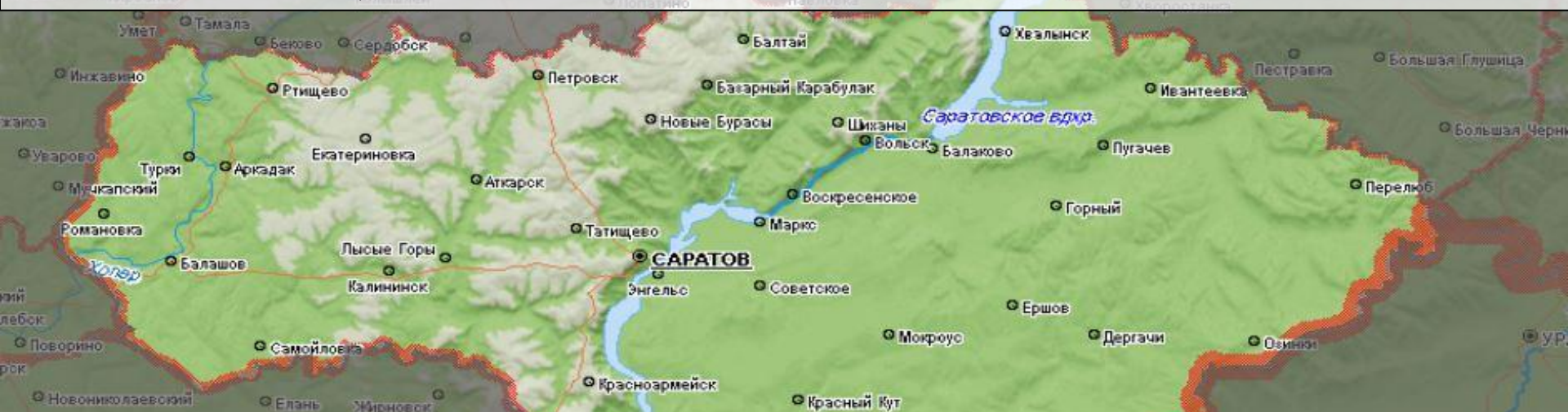
- - федеральная автодорога
- - граница области

На дорогах Саратовской области прогнозируется вероятность (0,6-0,7) возникновения ДТП, а также затруднения движения автотранспорта на автодорогах и автоподъездах к населенным пунктам, вероятность (0,4-0,5). Источник – разрушение целостности дорожного полотна, нарушение водителями и пешеходами правил дорожного движения, эксплуатация неисправных транспортных средств, неблагоприятные и опасные погодные явления (гроза, очень сильный дождь, локально сильный ливень).

РИСК ВОЗНИКНОВЕНИЯ ЧС СВЯЗАННЫХ С БИОЛОГИЧЕСКОЙ ОПАСНОСТЬЮ НА ТЕРРИТОРИИ САРАТОВСКОЙ ОБЛАСТИ НА 20 ИЮНЯ 2026 ГОДА

Опасные метеорологические явления (оранжевый уровень опасности): по 22.06.2026 местами по Саратовской области ожидается чрезвычайная пожарная опасность – 5 класс. Ночью и утром 20.06.2026 местами по Саратовской области ожидается очень сильный дождь, локально сильный ливень.

Неблагоприятные метеорологические явления (жёлтый уровень опасности): по 22.06.2026 в Саратовской области сохранится высокая пожарная опасность - 4 класс. Ночью и днем 20.06.2026 местами по Саратовской области и в Саратове ожидается гроза. Ночью и утром 20.06.2026 местами по Саратовской области ожидается сильный дождь (15-49 мм).



Сценарий возможного развития биолого-социальных ЧС:

Существует вероятность возникновения единичных очагов особо опасных острых инфекционных болезней сельскохозяйственных животных (Источник ЧС - инфицированные корма, вода, хищные птицы, плотоядные животные).

По данным Управления Федеральной службы по ветеринарному и фитосанитарному надзору, Саратовская область благополучна в отношении остро – заразных инфекционных заболеваний животных и птиц (с 11.09.2025 на территории Александрово-Гайского района действуют карантинные мероприятия по заболеванию бруцеллёзом КРС). Местами по области сохраняется вероятность заболевания животных бешенством. Существует вероятность возникновения очагов африканской чумы свиней.

Александрово-Гайский район

АЛЕКСАНДРОВО-ГАЙСКИЙ

Условные обозначения



Введен карантин по бешенству животных

Александрово-Гайский район

Введены карантинные мероприятия по заболеванию бруцеллёзом

ИНФОРМАЦИОННЫЕ МАТЕРИАЛЫ ПО КЛАССАМ ПОЖАРНОЙ ОПАСНОСТИ НА ТЕРРИТОРИИ САРАТОВСКОЙ ОБЛАСТИ (РИСК ПРИРОДНЫХ ПОЖАРОВ НА 20.06.2026)

Опасные метеорологические явления (оранжевый уровень опасности): по 22.06.2026 местами по Саратовской области ожидается чрезвычайная пожарная опасность – 5 класс. Ночью и утром 20.06.2026 местами по Саратовской области ожидается очень сильный дождь, локально сильный ливень.

Неблагоприятные метеорологические явления (жёлтый уровень опасности): по 22.06.2026 в Саратовской области сохранится высокая пожарная опасность – 4 класс. Ночью и днем 20.06.2026 местами по Саратовской области и в Саратове ожидается гроза. Ночью и утром 20.06.2026 местами по Саратовской области ожидается сильный дождь (15-49 мм).

