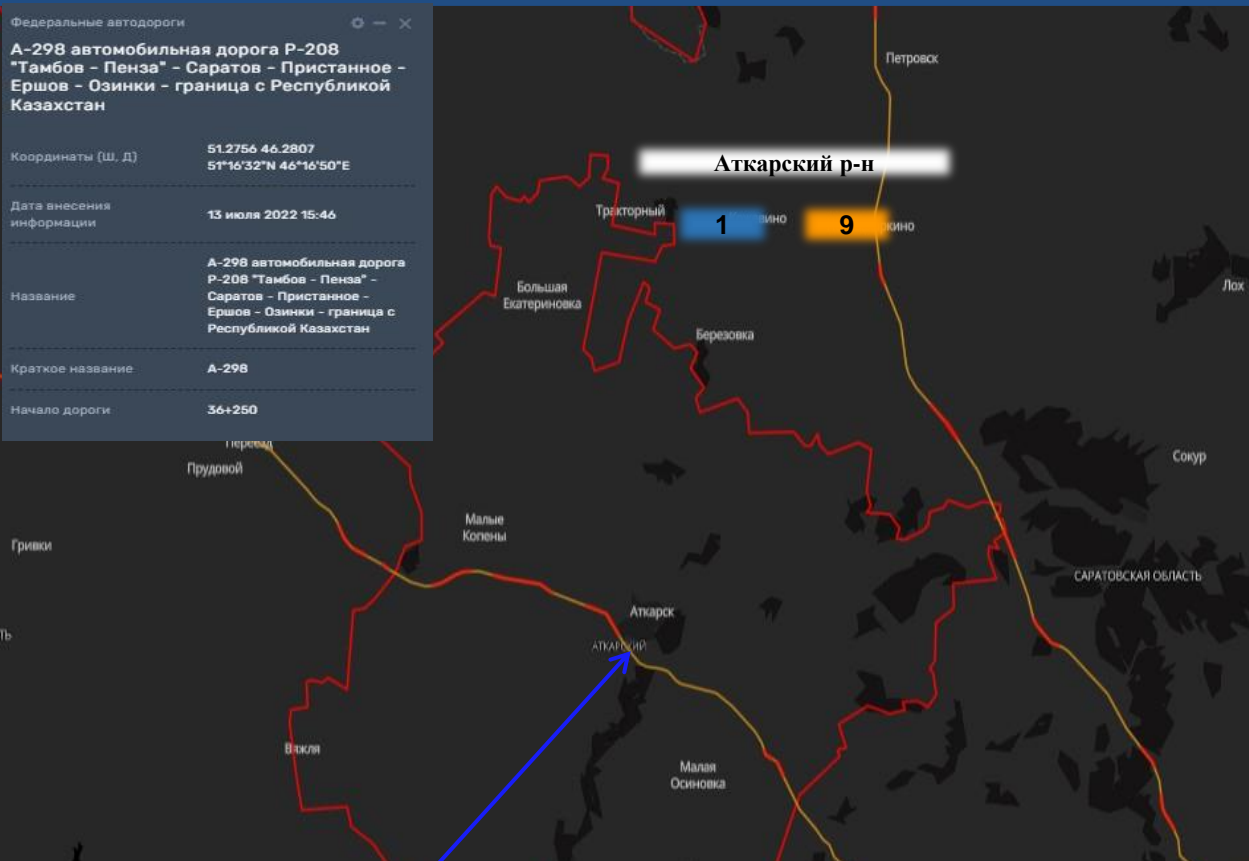


ИНФОРМАЦИОННЫЕ МАТЕРИАЛЫ ПО РИСКУ НАРУШЕНИЯ ТРАНСПОРТНОГО СООБЩЕНИЯ, СВЯЗАННЫХ С НЕБЛАГОПРИЯТНЫМИ МЕТЕОЯВЛЕНИЯМИ НА ФАД А-298 АД Р-208 «ТАМБОВ – ПЕНЗА»-САРАТОВ-ПРИСТАННОЕ-ЕРШОВ-ОЗИНКИ-ГРАНИЦА С РЕСПУБЛИКОЙ КАЗАХСТАН» В АТКАРСКОМ РАЙОНЕ САРАТОВСКОЙ ОБЛАСТИ (НА 03.03.2025)

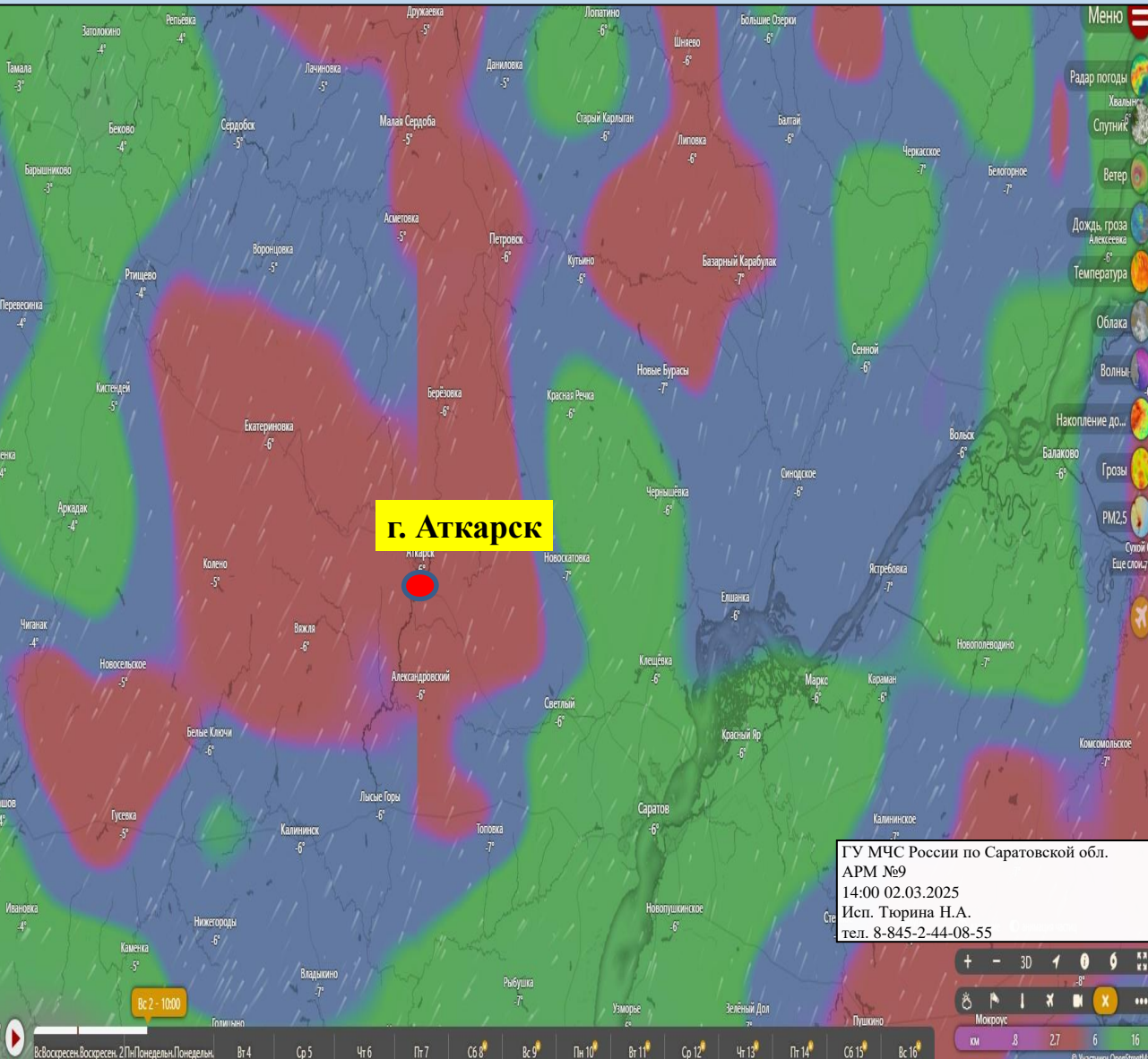
| | |
|-----------------------------------------------------------------------------------------------------------------------------|-----------------------------------------------------------------------------------------------------------------------------|
| Федеральные автодороги | |
| А-298 автомобильная дорога Р-208 "Тамбов – Пенза" – Саратов – Пристанное – Ершов – Озинки – граница с Республикой Казахстан | |
| Координаты (Ш, Д) | 51.2756 46.2807 51°16'32" N 46°16'50" E |
| Дата внесения информации | 13 июля 2022 15:46 |
| Название | А-298 автомобильная дорога Р-208 "Тамбов – Пенза" – Саратов – Пристанное – Ершов – Озинки – граница с Республикой Казахстан |
| Краткое название | А-298 |
| Начало дороги | 36+250 |



ФАД А-298 АВТОМОБИЛЬНАЯ ДОРОГА Р-208 «ТАМБОВ – ПЕНЗА»-САРАТОВ-ПРИСТАННОЕ-ЕРШОВ-ОЗИНКИ-ГРАНИЦА С РЕСПУБЛИКОЙ КАЗАХСТАН»

- Условные обозначения**
- 17 - количество осадков (УГМС), мм
 - 3 - порывы ветра (УГМС), м/с
 - ~ - опасный участок автодороги.
 - - населенный пункт

Ухудшение видимости (туман – 500 м и менее), прогнозируется в ночные и утренние часы



ГУ МЧС России по Саратовской обл.
АРМ №9
14:00 02.03.2025
Исп. Тюрина Н.А.
тел. 8-845-2-44-08-55

Мокрый

км 8 2.7 6 16

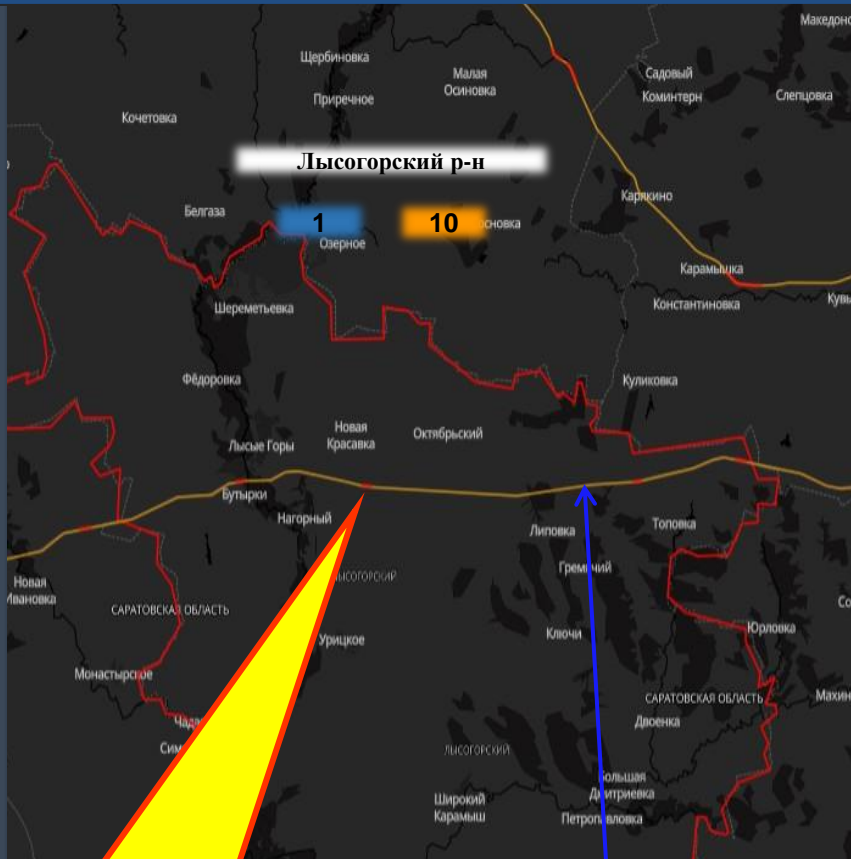
© Участники OpenStreetMap

ИНФОРМАЦИОННЫЕ МАТЕРИАЛЫ ПО РИСКУ НАРУШЕНИЯ ТРАНСПОРТНОГО СООБЩЕНИЯ, СВЯЗАННЫХ С НЕБЛАГОПРИЯТНЫМИ МЕТЕОЯВЛЕНИЯМИ НА ФАД Р-22 «КАСПИЙ» АД «ДОН» –ТАМБОВ-ВОЛГОГРАД-АСТРАХАНЬ В ЛЫСОГОРСКОМ РАЙОНЕ САРАТОВСКОЙ ОБЛАСТИ (НА 03.03.2025)

Опасные участки автодорог Саратов

Р-22 «Каспий» а/д М-4 «Дон» - Тамбов-Волгоград – Астрахань (подъезд к г. Саратову)

| | |
|------------------------------|------------------------------------------------------------------------------------|
| Координаты (Ш, Д) | 51.5214 44.9594 51°31'17"N 44°57'33"E |
| Дата внесения информации | 05 января 2025 13:04 |
| Название участка | Р-22 «Каспий» а/д М-4 «Дон» - Тамбов-Волгоград – Астрахань (подъезд к г. Саратову) |
| Тип риска | ДТП |
| Тип опасного участка | Аварийно-опасный участок |
| Название дороги | Автодорога Р-22 «Каспий» а/д М-4 «Дон» - Тамбов-Волгоград – Астрахань |
| Код дороги | Р-22 |
| Начало опасного участка (км) | 663 |
| Конец опасного участка (км) | 663+927 |
| Регион | Саратовская область |
| Ответственная организация | ФКУ Упрдор «Нижне-Волжское» |



Аварийно-опасный участок 663 - 663+927км

Условные обозначения

27 6 16 - видимость, М

17 - количество осадков (УГМС), ММ

3 - порывы ветра (УГМС), м/с

- опасный участок автодороги.

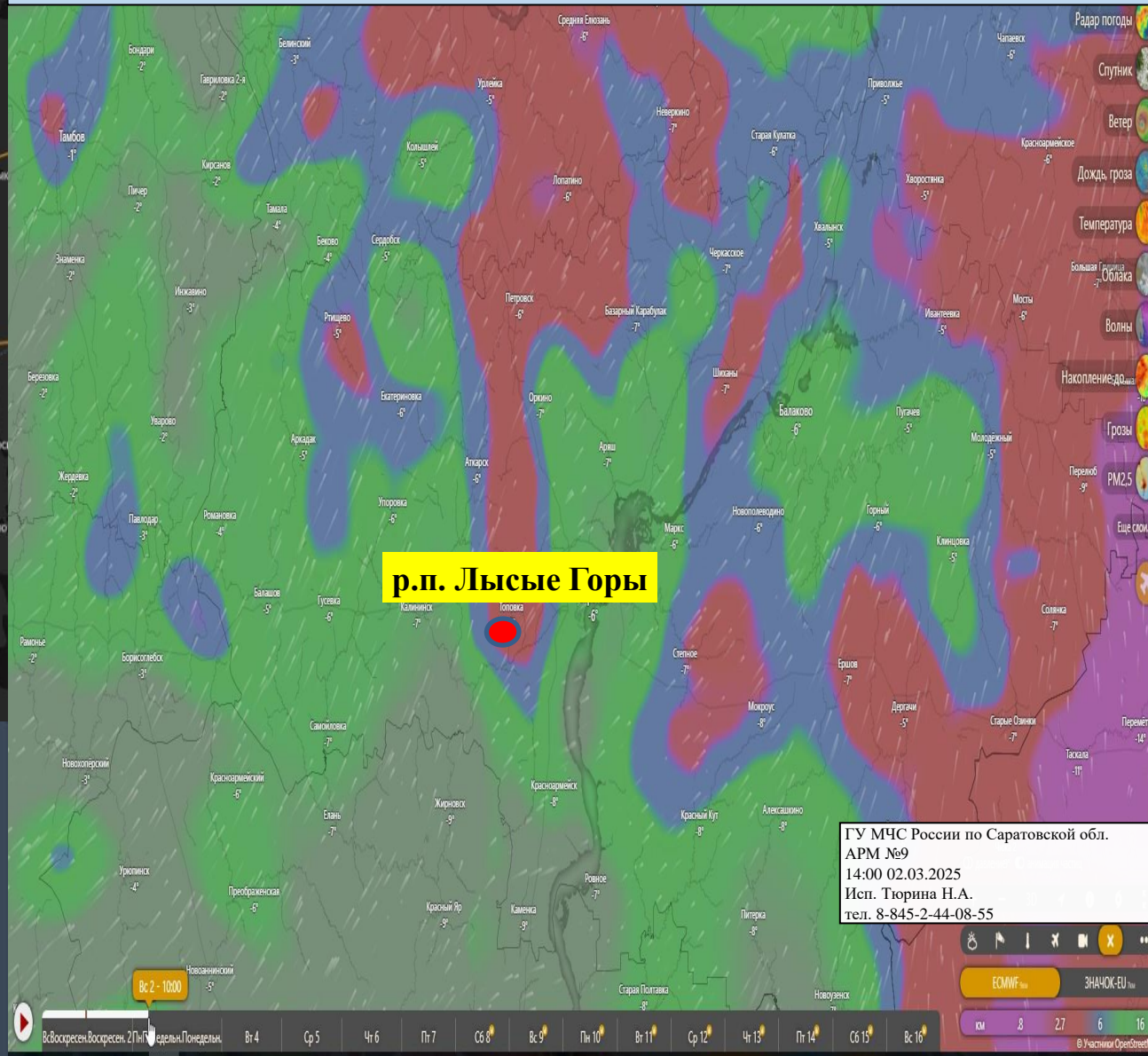
- населенный пункт

Федеральные автодороги

Р-22 "Каспий" автомобильная дорога М-4 "Дон" - Тамбов - Волгоград - Астрахань

| | |
|--------------------------|-------------------------------------------------------------------------------|
| Координаты (Ш, Д) | 50.5489 43.0856 50°32'56"N 43°5'8"E |
| Дата внесения информации | 13 июля 2022 15:46 |
| Название | Р-22 "Каспий" автомобильная дорога М-4 "Дон" - Тамбов - Волгоград - Астрахань |
| Краткое название | Р-22 |

Ухудшение видимости (туман – 500 м и менее), прогнозируется в ночные и утренние часы



ГУ МЧС России по Саратовской обл.
АРМ №9
14:00 02.03.2025
Исп. Тюрина Н.А.
тел. 8-845-2-44-08-55

ИНФОРМАЦИОННЫЕ МАТЕРИАЛЫ ПО РИСКУ НАРУШЕНИЯ ТРАНСПОРТНОГО СООБЩЕНИЯ, СВЯЗАННЫХ С НЕБЛАГОПРИЯТНЫМИ МЕТЕОЯВЛЕНИЯМИ НА ФАД А-298 АВТОМОБИЛЬНАЯ ДОРОГА Р-208 «ТАМБОВ – ПЕНЗА»-САРАТОВ-ПРИСТАННОЕ-ЕРШОВ-ОЗИНКИ-ГРАНИЦА С РЕСПУБЛИКОЙ КАЗАХСТАН» В ОЗИНСКОМ РАЙОНЕ САРАТОВСКОЙ ОБЛАСТИ (НА 03.03.2025)

