























**ЕЖЕДНЕВНЫЙ ПРОГНОЗ ВОЗМОЖНЫХ
ЧРЕЗВЫЧАЙНЫХ СИТУАЦИЙ НА ТЕРРИТОРИИ
САРАТОВСКОЙ ОБЛАСТИ
(на 22.05.2026)**

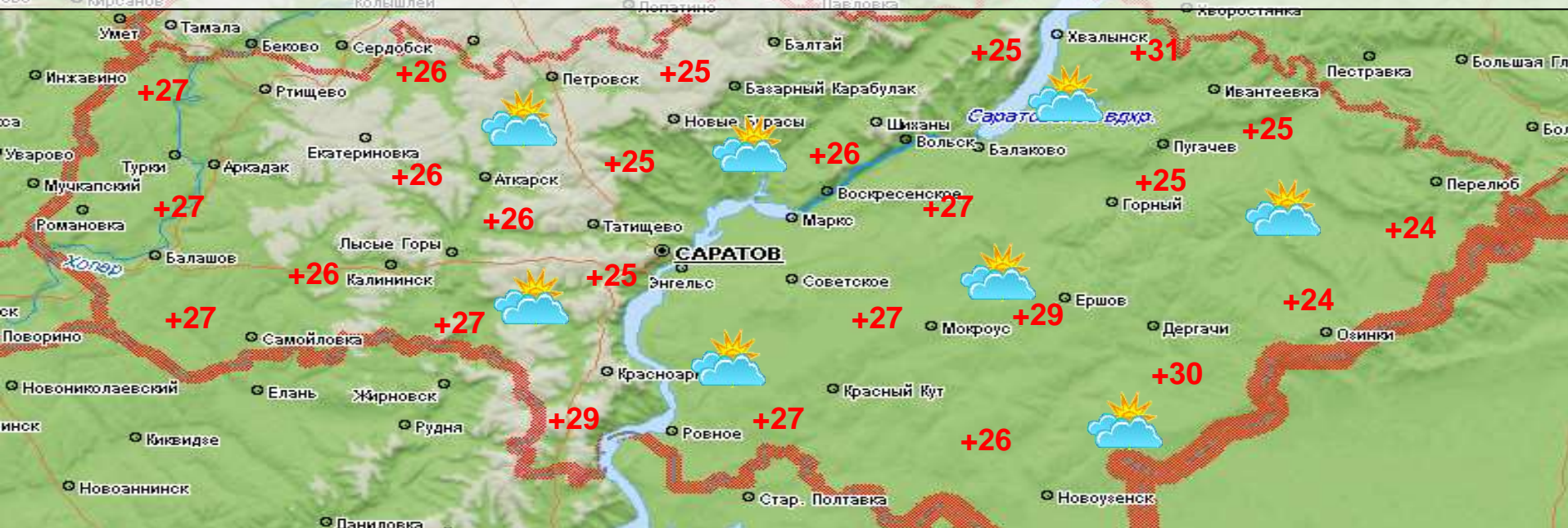
ЕЖЕДНЕВНЫЙ МЕТЕОРОЛОГИЧЕСКИЙ ПРОГНОЗ НА ТЕРРИТОРИИ САРАТОВСКОЙ ОБЛАСТИ НА ДЕНЬ 22 МАЯ 2026 ГОДА

6.1.1.1.1

 ясно	 гололёд	 Облачно с прояснениями	 облачно
 порывы ветра более 15 м/с	 гроза	 дождь со снегом	 небольшой снег
 сильный снег	 дождь	 осадки 2,0	 туман
 сильный дождь	 морось	 снег	 метель
 резкое понижение t°	 изморозь	 кратковременный дождь	 гололедица на дорогах

Опасные метеорологические явления (оранжевый уровень опасности): в период по 25.05.2026 местами по Саратовской области ожидается чрезвычайная пожарная опасность 5 класс.

Неблагоприятные метеорологические явления (жёлтый уровень опасности): в период по 25.05.2026 в большинстве районов Саратовской области сохранится высокая пожарная опасность - 4 класс.



22.05.2026: ночь: переменная облачность. Местами слабый дождь, возможна гроза. Ветер восточный, северо-восточный 4-9 м/с, местами порывы до 14 м/с. Температура +8...+13°, на возвышенных местах до +18°. День: переменная облачность. Без существенных осадков. Ветер восточный, северо-восточный 4-9 м/с, местами порывы до 14 м/с. Температура +25...+30°.

ВОЗДЕЙСТВИЕ ЦИКЛОНОВ И АТМОСФЕРНЫХ ФРОНТОВ НА ТЕРРИТОРИЮ САРАТОВСКОЙ ОБЛАСТИ НА ДЕНЬ 22 МАЯ 2026 ГОДА

6.1.1.1.2

Мониторинг температурных показателей



Мониторинг ветровой нагрузки



Мониторинг выпадения осадков



Мониторинг атмосферного давления



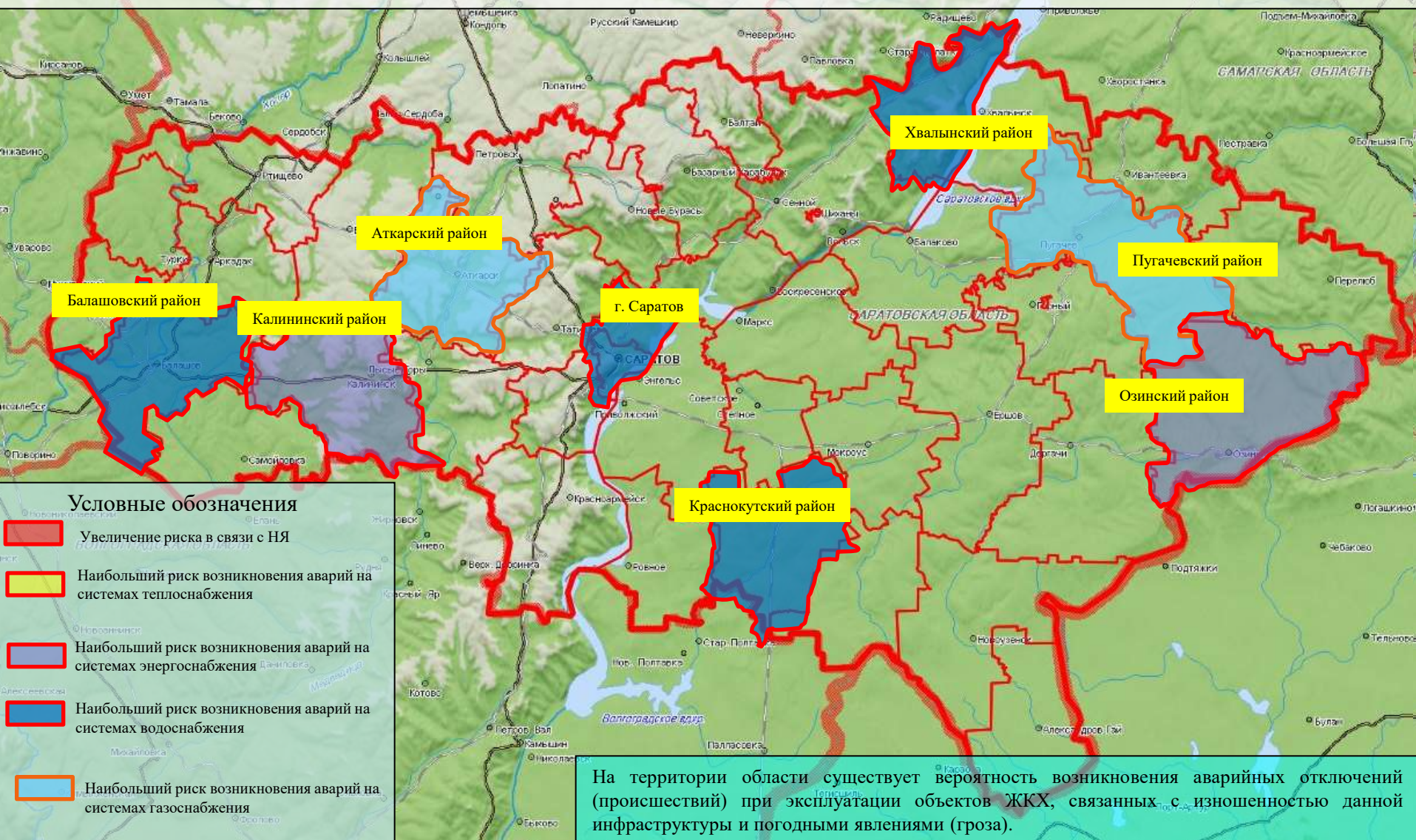
22.05.2026: ночь: переменная облачность. Местами слабый дождь, возможна гроза. Ветер восточный, северо-восточный 4-9 м/с, местами порывы до 14 м/с. Температура +8...+13°, на возвышенных местах до +18°. День: переменная облачность. Без существенных осадков. Ветер восточный, северо-восточный 4-9 м/с, местами порывы до 14 м/с. Температура +25...+30°.

РИСК ВОЗНИКНОВЕНИЯ АВАРИЙ НА СИСТЕМАХ ЖКХ И ЭНЕРГЕТИКИ НА ТЕРРИТОРИИ САРАТОВСКОЙ ОБЛАСТИ НА 22 МАЯ 2026 ГОДА

6.1.1.1.4

Опасные метеорологические явления (оранжевый уровень опасности): в период по 25.05.2026 местами по Саратовской области ожидается чрезвычайная пожарная опасность 5 класс.

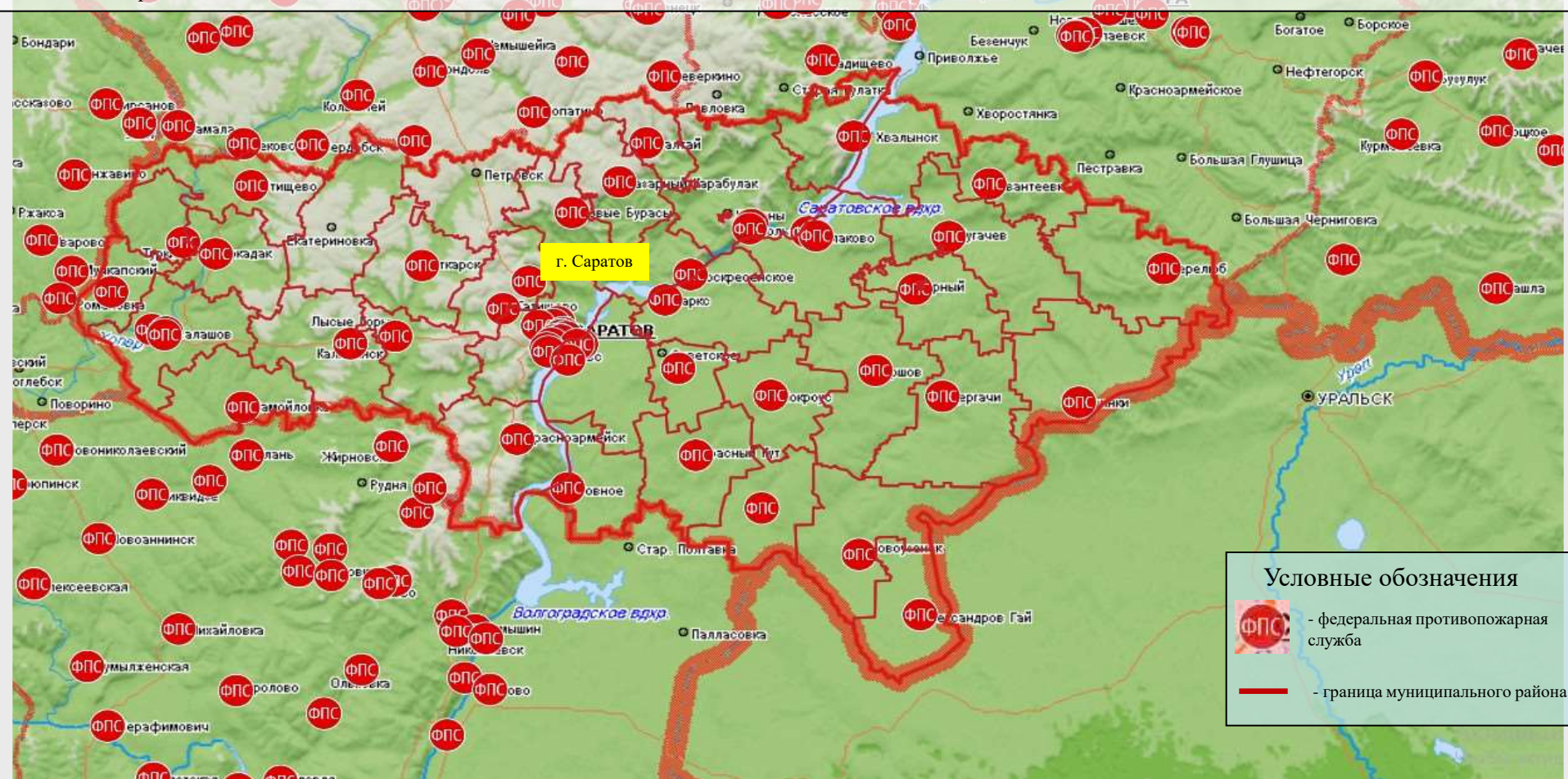
Неблагоприятные метеорологические явления (жёлтый уровень опасности): в период по 25.05.2026 в большинстве районов Саратовской области сохранится высокая пожарная опасность - 4 класс.



РИСКИ ВОЗНИКНОВЕНИЯ ТЕХНОГЕННЫХ ПОЖАРОВ НА ТЕРРИТОРИИ САРАТОВСКОЙ ОБЛАСТИ НА 22 МАЯ 2026 ГОДА

Опасные метеорологические явления (оранжевый уровень опасности): в период по 25.05.2026 местами по Саратовской области ожидается чрезвычайная пожарная опасность 5 класс.

Неблагоприятные метеорологические явления (жёлтый уровень опасности): в период по 25.05.2026 в большинстве районов Саратовской области сохранится высокая пожарная опасность - 4 класс.



Сценарий возможного развития ЧС по пожарам :

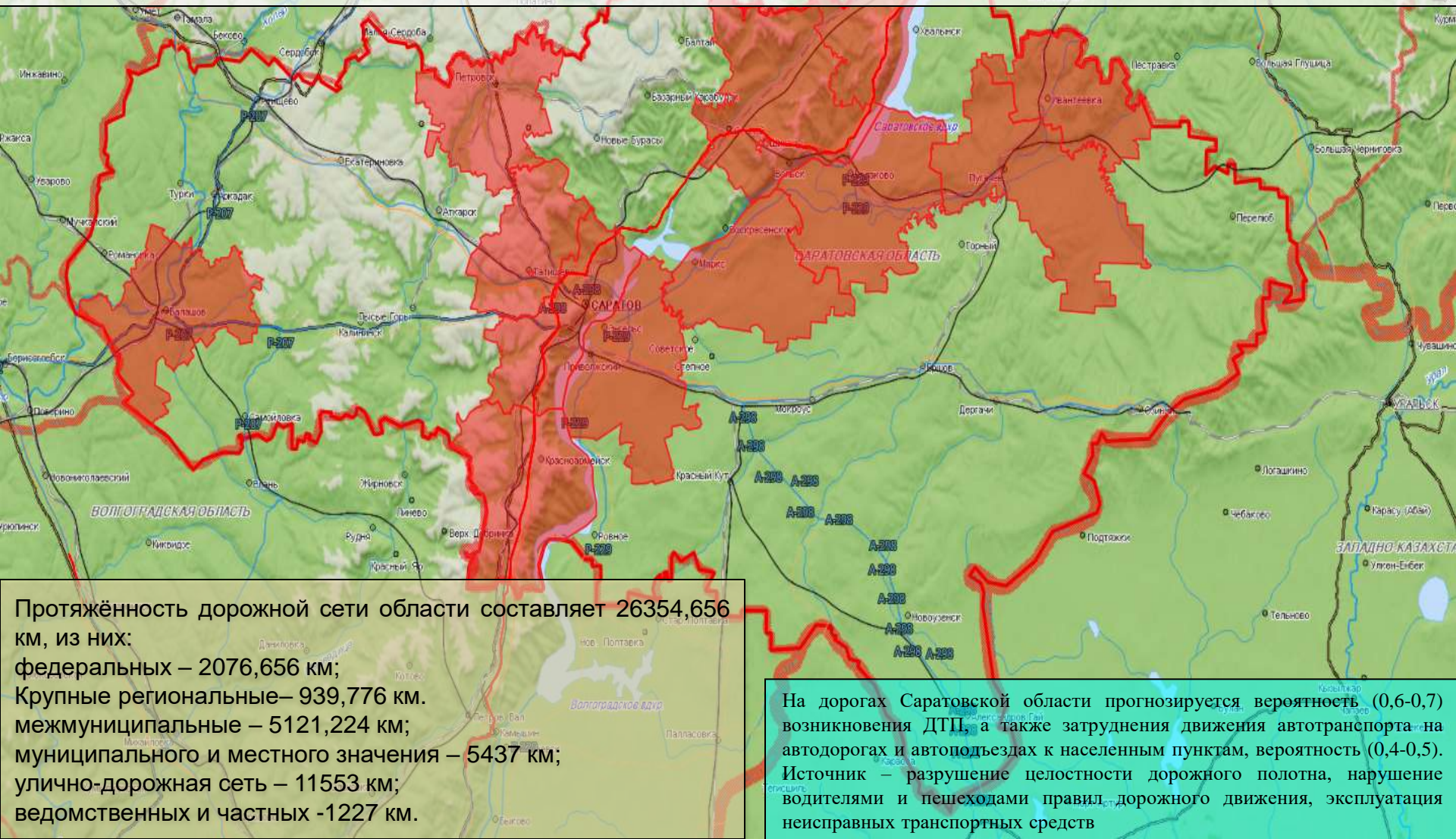
Существует вероятность возникновения техногенных пожаров, связанных с несоблюдением правил пожарной безопасности, неосторожным обращением с огнем и увеличением нагрузки на электросеть. Особое внимание обращено на всю территорию Саратовской области.

Существует вероятность отравления людей угарным газом и взрывов бытового газа в жилых домах из-за нарушения правил безопасности при использовании газового оборудования. Особое внимание обращено на всю территорию Саратовской области.

РИСКИ ВОЗНИКНОВЕНИЯ ДТП НА 22 МАЯ 2026 ГОДА

Опасные метеорологические явления (оранжевый уровень опасности): в период по 25.05.2026 местами по Саратовской области ожидается чрезвычайная пожарная опасность 5 класс.

Неблагоприятные метеорологические явления (жёлтый уровень опасности): в период по 25.05.2026 в большинстве районов Саратовской области сохранится высокая пожарная опасность - 4 класс.



Протяжённость дорожной сети области составляет 26354,656 км, из них:

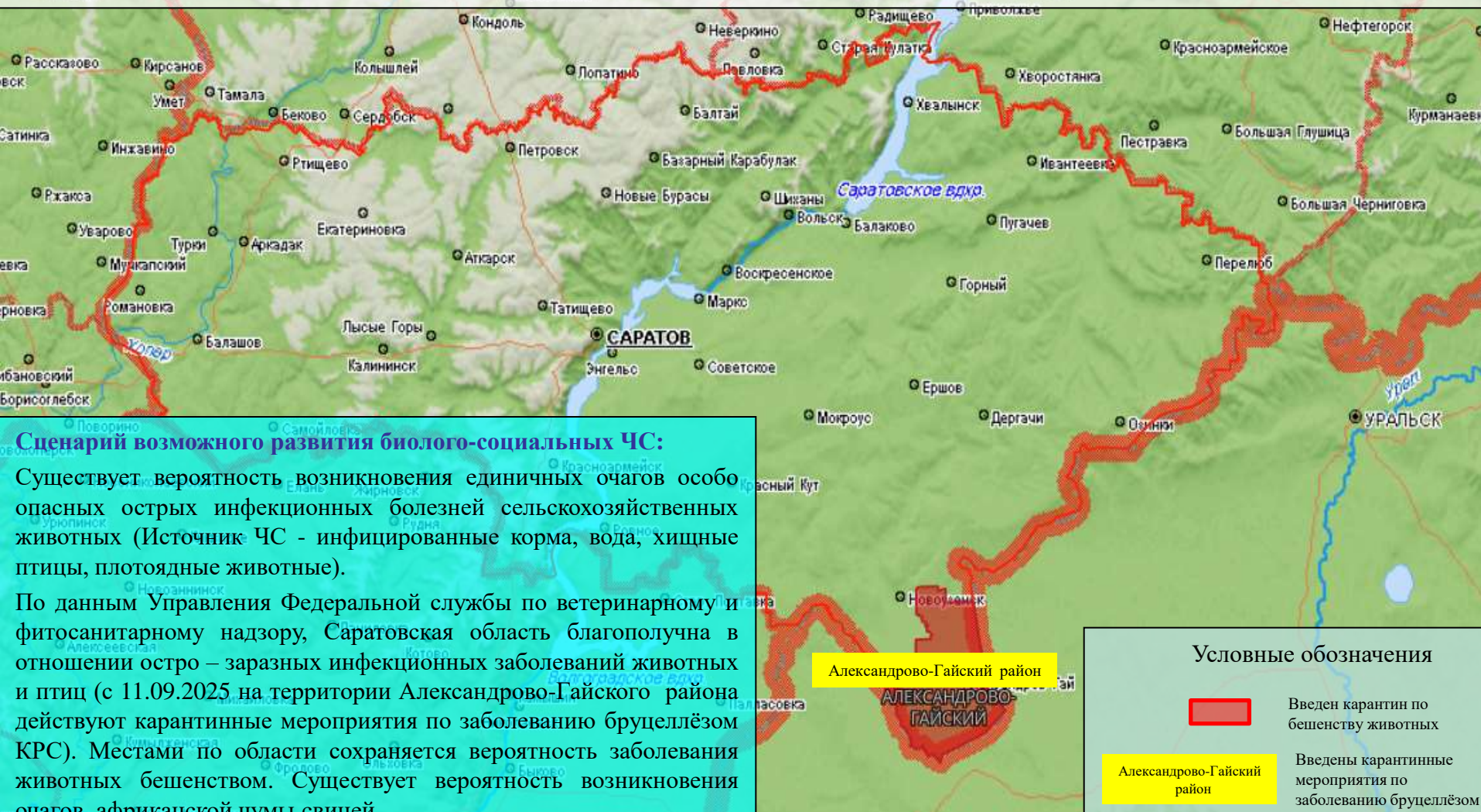
- федеральных – 2076,656 км;
- Крупные региональные – 939,776 км;
- межмуниципальные – 5121,224 км;
- муниципального и местного значения – 5437 км;
- улично-дорожная сеть – 11553 км;
- ведомственных и частных -1227 км.

На дорогах Саратовской области прогнозируется вероятность (0,6-0,7) возникновения ДТП, а также затруднения движения автотранспорта на автодорогах и автоподъездах к населенным пунктам, вероятность (0,4-0,5). Источник – разрушение целостности дорожного полотна, нарушение водителями и пешеходами правил дорожного движения, эксплуатация неисправных транспортных средств

РИСК ВОЗНИКНОВЕНИЯ ЧС СВЯЗАННЫХ С БИОЛОГИЧЕСКОЙ ОПАСНОСТЬЮ НА ТЕРРИТОРИИ САРАТОВСКОЙ ОБЛАСТИ НА 22 МАЯ 2026 ГОДА

Опасные метеорологические явления (оранжевый уровень опасности): в период по 25.05.2026 местами по Саратовской области ожидается чрезвычайная пожарная опасность 5 класс.

Неблагоприятные метеорологические явления (жёлтый уровень опасности): в период по 25.05.2026 в большинстве районов Саратовской области сохранится высокая пожарная опасность - 4 класс.



ИНФОРМАЦИОННЫЕ МАТЕРИАЛЫ ПО КЛАССАМ ПОЖАРНОЙ ОПАСНОСТИ НА ТЕРРИТОРИИ САРАТОВСКОЙ ОБЛАСТИ (РИСК ПРИРОДНЫХ ПОЖАРОВ НА 22.05.2026)

Опасные метеорологические явления (оранжевый уровень опасности): в период по 25.05.2026 местами по Саратовской области ожидается чрезвычайная пожарная опасность 5 класс.

Неблагоприятные метеорологические явления (жёлтый уровень опасности): в период по 25.05.2026 в большинстве районов Саратовской области сохранится высокая пожарная опасность - 4 класс.

