



















**ЕЖЕДНЕВНЫЙ ПРОГНОЗ ВОЗМОЖНЫХ
ЧРЕЗВЫЧАЙНЫХ СИТУАЦИЙ НА ТЕРРИТОРИИ
САРАТОВСКОЙ ОБЛАСТИ
(на 09.05.2026)**

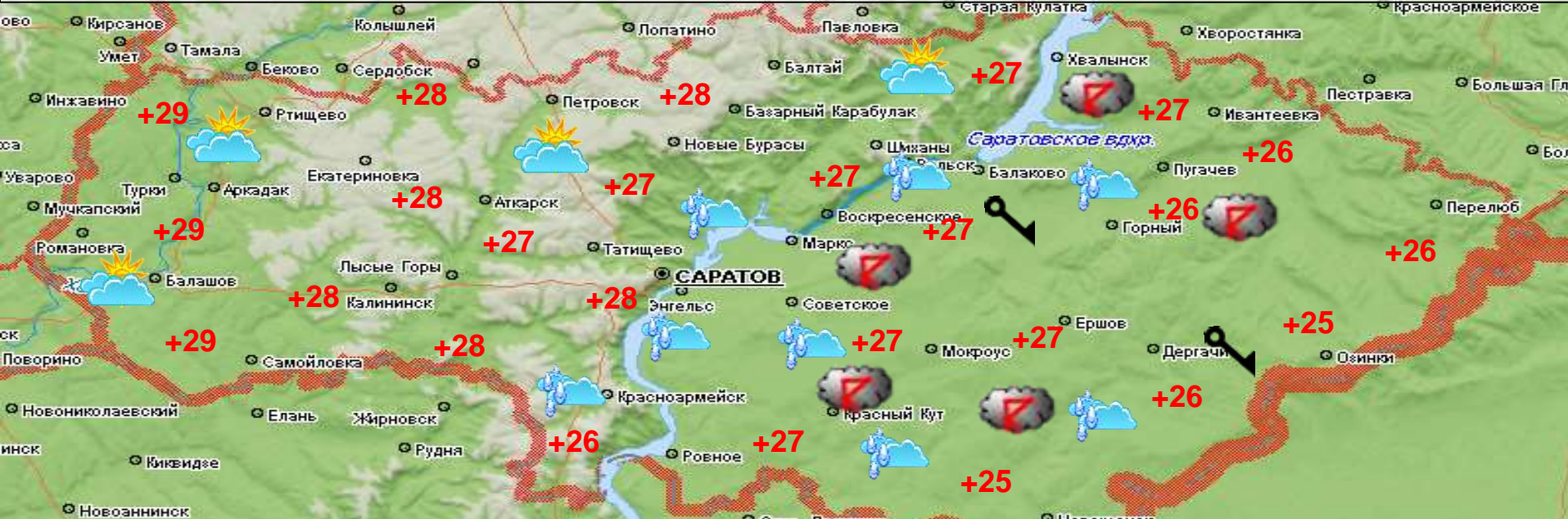
ЕЖЕДНЕВНЫЙ МЕТЕОРОЛОГИЧЕСКИЙ ПРОГНОЗ НА ТЕРРИТОРИИ САРАТОВСКОЙ ОБЛАСТИ НА ДЕНЬ 09 МАЯ 2026 ГОДА

6.1.1.1.1

	ясно		гололёд		Облачно с прояснениями		облачно
	порывы ветра более 15 м/с		гроза		дождь со снегом		небольшой снег
	сильный снег		дождь		осадки 2,0		туман
	сильный дождь		морось		снег		метель
	резкое понижение t°		изморозь		кратковременный дождь		гололедица на дорогах

Опасные метеорологические явления: не прогнозируются.

Неблагоприятные метеорологические явления (жёлтый уровень опасности): до 12.05.2026 местами по Саратовской области ожидается высокая пожарная опасность - 4 класс. Днём 09.05.2026 местами по Саратовской области ожидается гроза, возможен град, усиление ветра, порывы 15-18 м/с.



09.05.2026: ночь: переменная облачность. Преимущественно без осадков. Ветер северный, северо-восточный 5-10 м/с, местами порывы до 14 м/с. Температура +11...+16°, в пониженных местах до +6°. День: переменная облачность. Ночью преимущественно без осадков. Местами кратковременный дождь, гроза, возможен град. Ветер северный, северо-восточный 5-10 м/с, местами порывы 15-18 м/с. Температура +21...+26°, при натекании облачности +16...+21°.

ВОЗДЕЙСТВИЕ ЦИКЛОНОВ И АТМОСФЕРНЫХ ФРОНТОВ НА ТЕРРИТОРИЮ САРАТОВСКОЙ ОБЛАСТИ НА ДЕНЬ 09 МАЯ 2026 ГОДА

6.1.1.1.2

Мониторинг температурных показателей



Мониторинг ветровой нагрузки



Мониторинг выпадения осадков



Мониторинг атмосферного давления



09.05.2026: ночь: переменная облачность. Преимущественно без осадков. Ветер северный, северо-восточный 5-10 м/с, местами порывы до 14 м/с. Температура +11...+16°, в пониженных местах до +6°. День: переменная облачность. Ночью преимущественно без осадков. Местами кратковременный дождь, гроза, возможен град. Ветер северный, северо-восточный 5-10 м/с, местами порывы 15-18 м/с. Температура +21...+26°, при натекании облачности +16...+21°.

РИСКИ ВОЗНИКНОВЕНИЯ АВАРИЙ НА ОБЪЕКТАХ ВОЗДУШНОГО ТРАНСПОРТА Г. САРАТОВ САРАТОВСКОЙ ОБЛАСТИ НА 09 МАЯ 2026 ГОДА

Опасные метеорологические явления: не прогнозируются.

Неблагоприятные метеорологические явления (жёлтый уровень опасности): до 12.05.2026 местами по Саратовской области ожидается высокая пожарная опасность - 4 класс. Днём 09.05.2026 местами по Саратовской области ожидается гроза, возможен град, усиление ветра, порывы 15-18 м/с.

Возникновение ЧС и происшествий на авиационном транспорте, связанных с их падением, не прогнозируется. Возможны нарушения в работе авиационного транспорта по причине неблагоприятных погодных явлений (гроза, град, порывы ветра до 18 м/с).

Международный аэропорт "Гагарин"

Гагарин — новый международный аэропорт города [Саратова](#). Находится в Саратовской области, к северу от села [Сабуровка](#). Расстояние по прямой между [старым](#) и новым аэропортами составляет 20 км (на северо-восток).

н.п. Расловка 1-я

Крупных аварий на объектах воздушного транспорта за последние 5 лет не произошло

н.п. Сабуровка

При крушении воздушного судна эвакуационные мероприятия осуществляются при необходимости в оперативном порядке с использованием имеющихся ПВР, сил и средств. Маршрутами эвакуации является дорожная сеть района

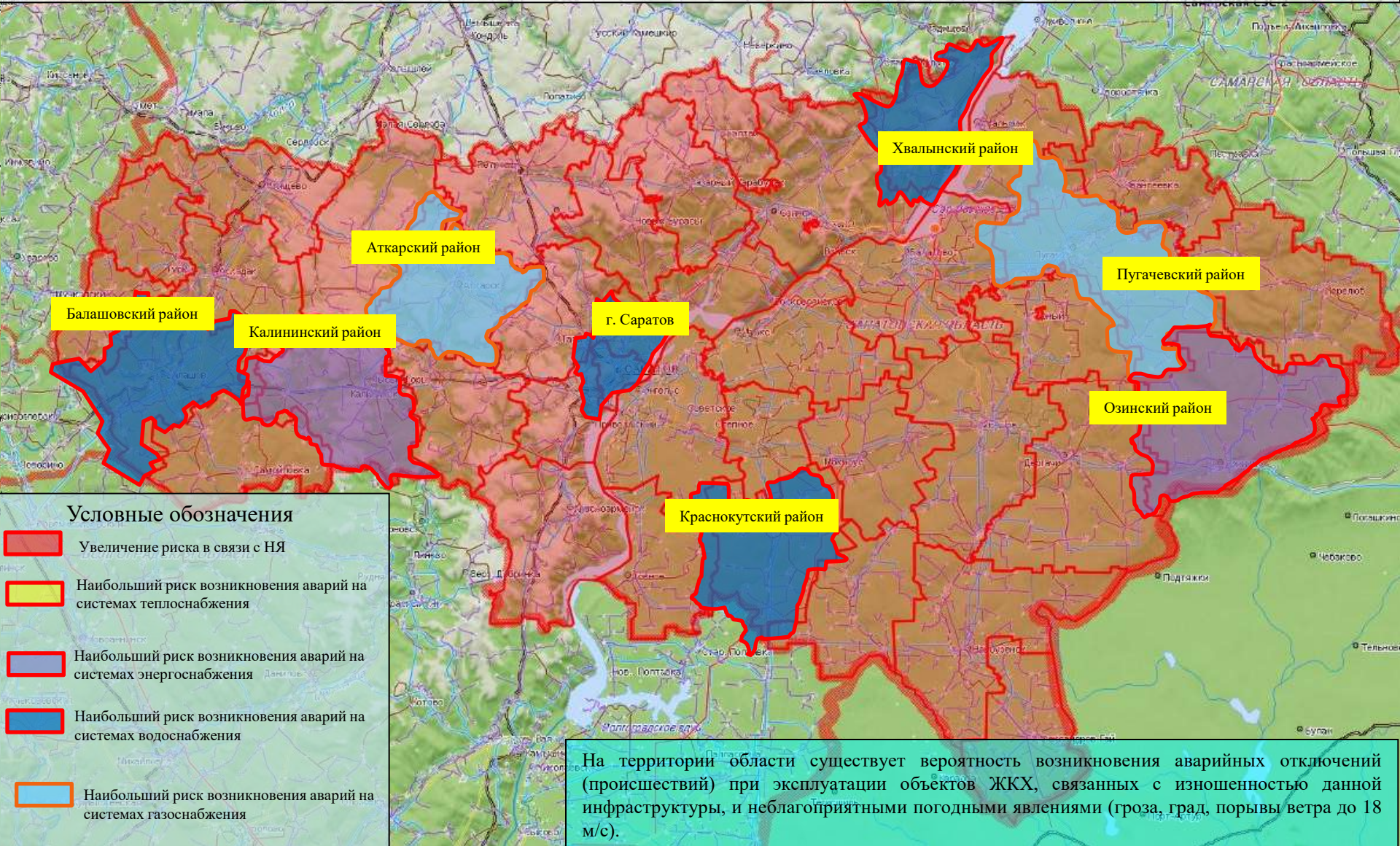
Наименование лечебно-профилактического учреждения	Кол-во койко-мест	Адрес
1-я Городская больница (больница скорой медпомощи)	592	Ул. Хользунова д.19 тел.20-02-63
2-я Городская больница	540	Ул. Чернышевского 131 тел.39-28-27
3-я Городская больница	697	Бол. Садовая д.137 тел.56-93-56
Областная клиническая больница	1019	Смирновское ущелье тел. 51-07-54

РИСК ВОЗНИКНОВЕНИЯ АВАРИЙ НА СИСТЕМАХ ЖКХ И ЭНЕРГЕТИКИ НА ТЕРРИТОРИИ САРАТОВСКОЙ ОБЛАСТИ НА 09 МАЯ 2026 ГОДА

6.1.1.1.4

Опасные метеорологические явления: не прогнозируются.

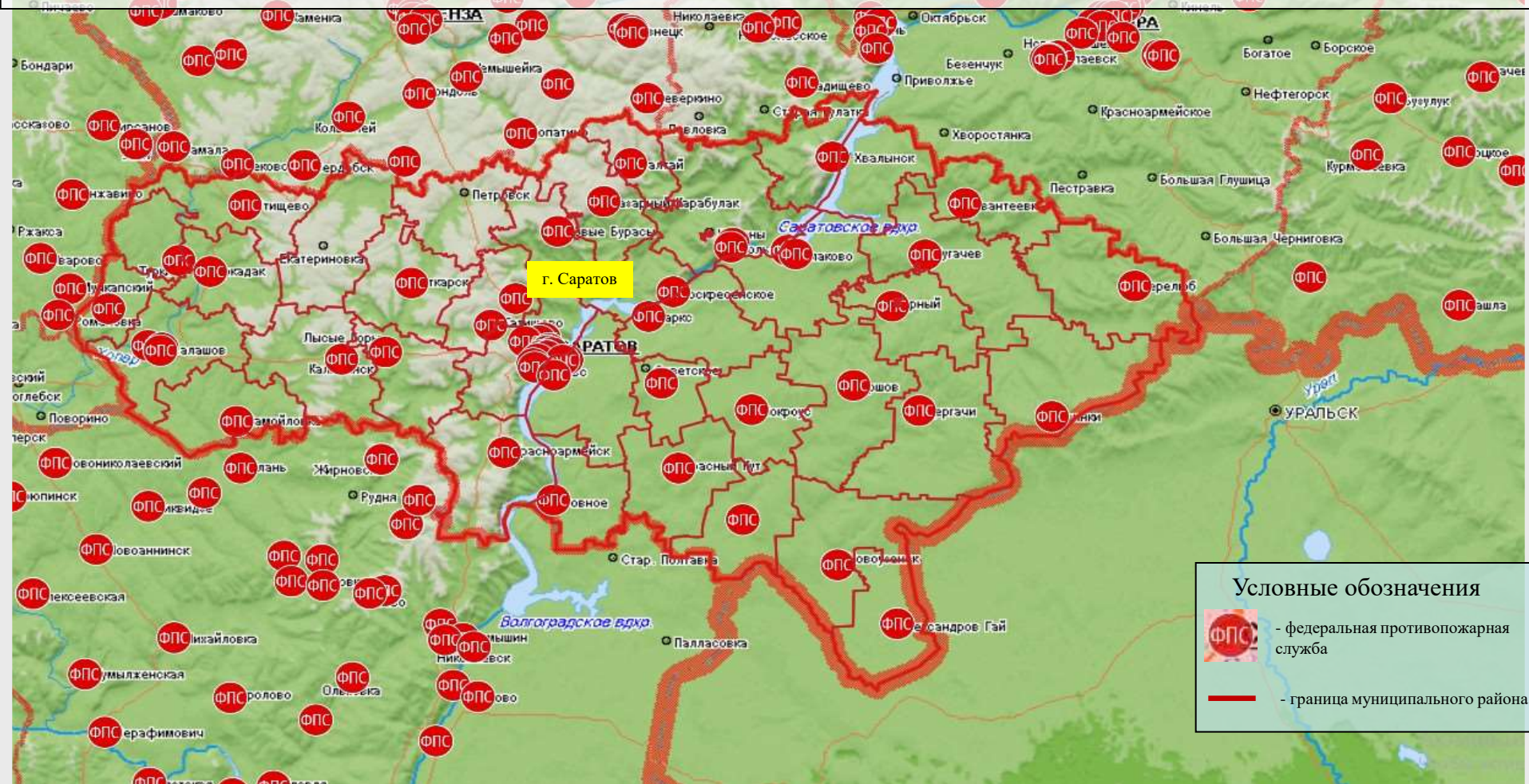
Неблагоприятные метеорологические явления (жёлтый уровень опасности): до 12.05.2026 местами по Саратовской области ожидается высокая пожарная опасность - 4 класс. Днём 09.05.2026 местами по Саратовской области ожидается гроза, возможен град, усиление ветра, порывы 15-18 м/с.



РИСКИ ВОЗНИКНОВЕНИЯ ТЕХНОГЕННЫХ ПОЖАРОВ НА ТЕРРИТОРИИ САРАТОВСКОЙ ОБЛАСТИ НА 09 МАЯ 2026 ГОДА

Опасные метеорологические явления: не прогнозируются.

Неблагоприятные метеорологические явления (жёлтый уровень опасности): до 12.05.2026 местами по Саратовской области ожидается высокая пожарная опасность - 4 класс. Днём 09.05.2026 местами по Саратовской области ожидается гроза, возможен град, усиление ветра, порывы 15-18 м/с.



Сценарий возможного развития ЧС по пожарам :

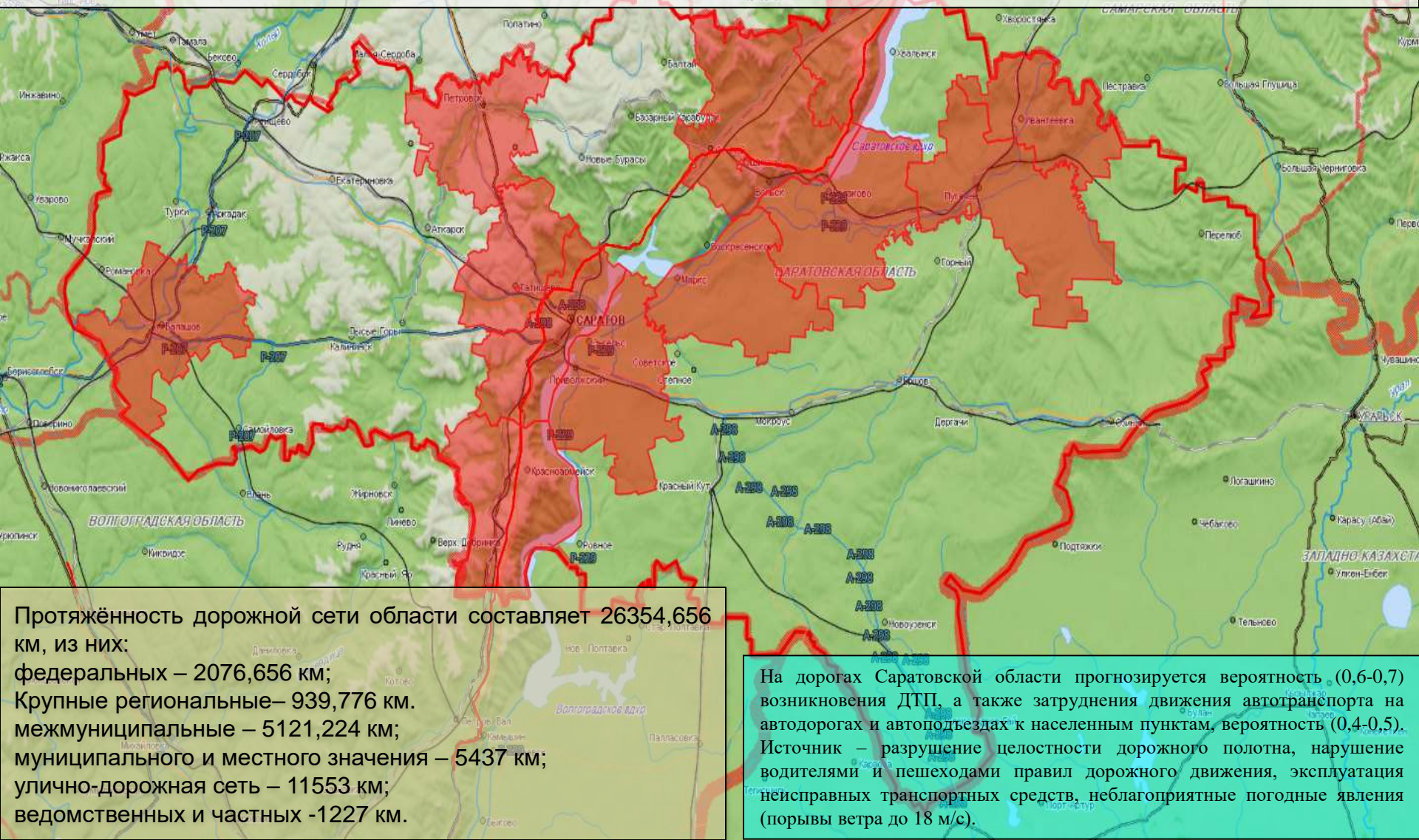
Существует вероятность возникновения техногенных пожаров, связанных с несоблюдением правил пожарной безопасности, неосторожным обращением с огнем и увеличением нагрузки на электросеть. Особое внимание обращено на всю территорию Саратовской области.

Существует вероятность отравления людей угарным газом и взрывов бытового газа в жилых домах из-за нарушения правил безопасности при использовании газового оборудования. Особое внимание обращено на всю территорию Саратовской области.

РИСКИ ВОЗНИКНОВЕНИЯ ДТП НА 09 МАЯ 2026 ГОДА

Опасные метеорологические явления: не прогнозируются.

Неблагоприятные метеорологические явления (жёлтый уровень опасности): до 12.05.2026 местами по Саратовской области ожидается высокая пожарная опасность - 4 класс. Днём 09.05.2026 местами по Саратовской области ожидается гроза, возможен град, усиление ветра, порывы 15-18 м/с.



Протяжённость дорожной сети области составляет 26354,656 км, из них:

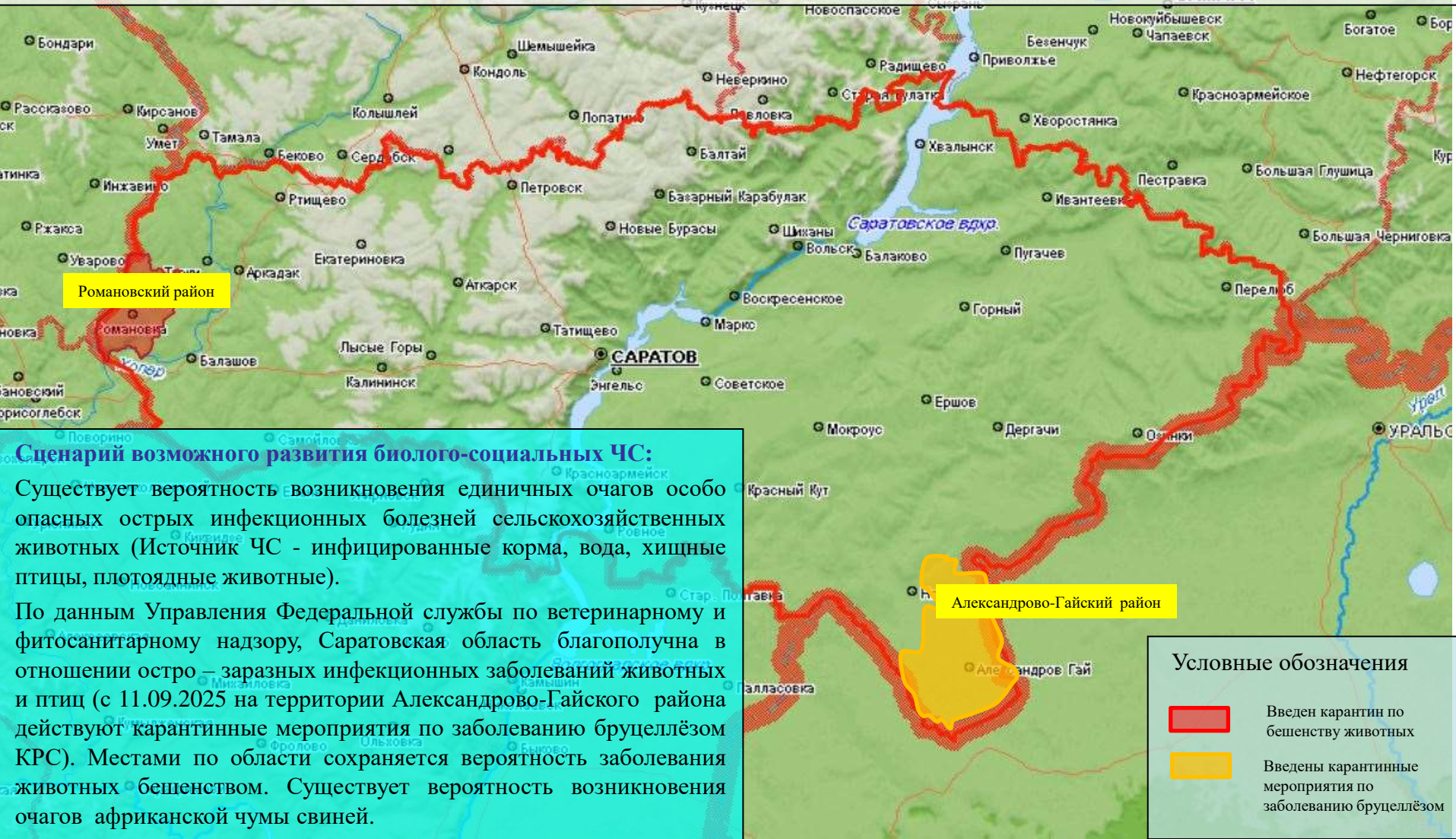
- федеральных – 2076,656 км;
- Крупные региональные – 939,776 км.
- межмуниципальные – 5121,224 км;
- муниципального и местного значения – 5437 км;
- улично-дорожная сеть – 11553 км;
- ведомственных и частных -1227 км.

На дорогах Саратовской области прогнозируется вероятность (0,6-0,7) возникновения ДТП, а также затруднения движения автотранспорта на автодорогах и автоподъездах к населенным пунктам, вероятность (0,4-0,5). Источник – разрушение целостности дорожного полотна, нарушение водителями и пешеходами правил дорожного движения, эксплуатация неисправных транспортных средств, неблагоприятные погодные явления (порывы ветра до 18 м/с).

РИСК ВОЗНИКНОВЕНИЯ ЧС СВЯЗАННЫХ С БИОЛОГИЧЕСКОЙ ОПАСНОСТЬЮ НА ТЕРРИТОРИИ САРАТОВСКОЙ ОБЛАСТИ НА 09 МАЯ 2026 ГОДА

Опасные метеорологические явления: не прогнозируются.

Неблагоприятные метеорологические явления (жёлтый уровень опасности): до 12.05.2026 местами по Саратовской области ожидается высокая пожарная опасность - 4 класс. Днём 09.05.2026 местами по Саратовской области ожидается гроза, возможен град, усиление ветра, порывы 15-18 м/с.



ИНФОРМАЦИОННЫЕ МАТЕРИАЛЫ ПО КЛАССАМ ПОЖАРНОЙ ОПАСНОСТИ НА ТЕРРИТОРИИ САРАТОВСКОЙ ОБЛАСТИ (РИСК ПРИРОДНЫХ ПОЖАРОВ НА 09.05.2026)

Опасные метеорологические явления: не прогнозируются.

Неблагоприятные метеорологические явления (жёлтый уровень опасности): до 12.05.2026 местами по Саратовской области ожидается высокая пожарная опасность - 4 класс. Днём 09.05.2026 местами по Саратовской области ожидается гроза, возможен град, усиление ветра, порывы 15-18 м/с.

