























**ЕЖЕДНЕВНЫЙ ПРОГНОЗ ВОЗМОЖНЫХ
ЧРЕЗВЫЧАЙНЫХ СИТУАЦИЙ НА ТЕРРИТОРИИ
САРАТОВСКОЙ ОБЛАСТИ
(на 20.05.2026)**

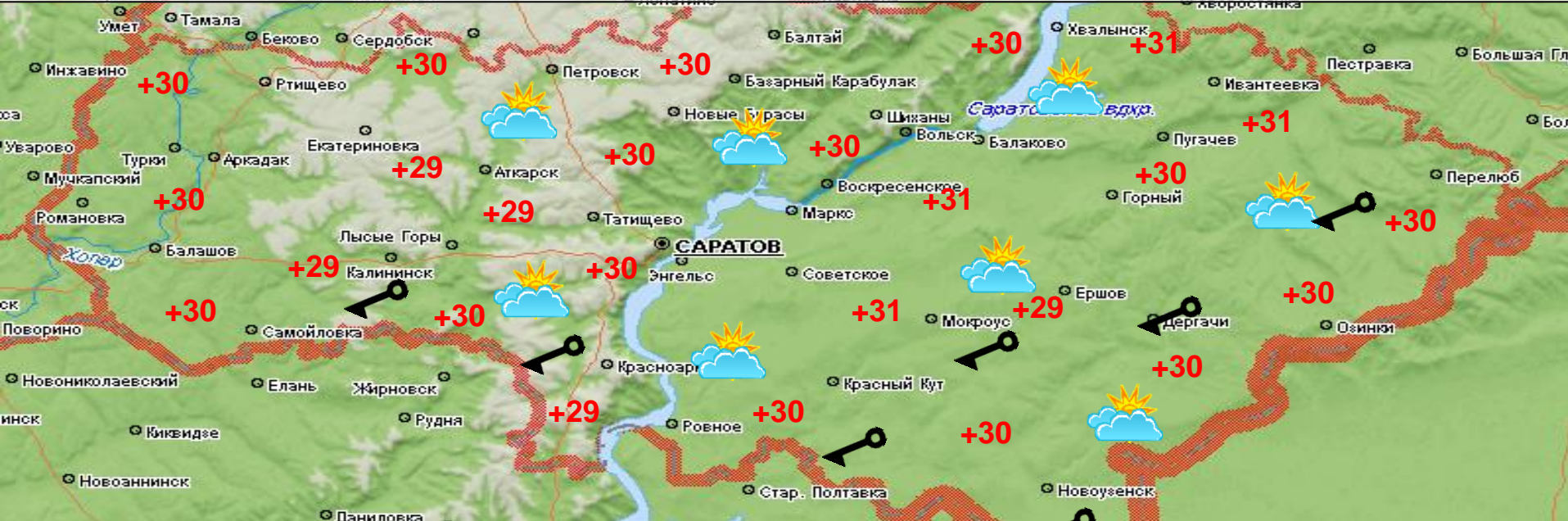
ЕЖЕДНЕВНЫЙ МЕТЕОРОЛОГИЧЕСКИЙ ПРОГНОЗ НА ТЕРРИТОРИИ САРАТОВСКОЙ ОБЛАСТИ НА ДЕНЬ 20 МАЯ 2026 ГОДА

6.1.1.1.1

 ясно	 гололёд	 Облачно с прояснениями	 облачно
 порывы ветра более 15 м/с	 гроза	 дождь со снегом	 небольшой снег
 сильный снег	 дождь	 осадки 2,0	 туман
 сильный дождь	 морось	 снег	 метель
 резкое понижение t°	 изморозь	 кратковременный дождь	 гололедица на дорогах

Опасные метеорологические явления (оранжевый уровень опасности): в период с 20.05.2026 по 25.05.2026 местами по Саратовской области ожидается чрезвычайная пожарная опасность 5 класс.

Неблагоприятные метеорологические явления (жёлтый уровень опасности): ночью и днем 20.05.2026 местами по Саратовской области ожидается усиление северо-восточного ветра, порывы до 15 м/с. До 25.05.2026 в большинстве районов Саратовской области сохранится высокая пожарная опасность - 4 класс.

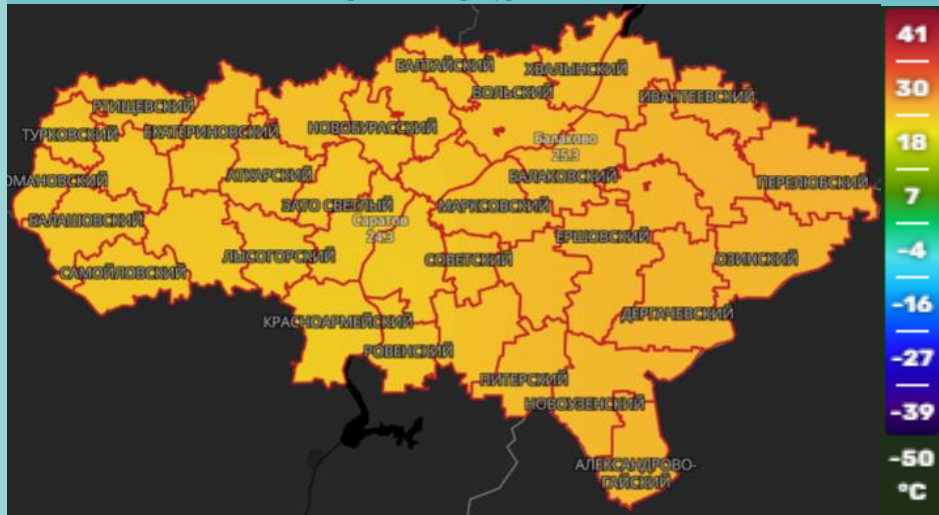


20.05.2026: ночь: переменная облачность. Преимущественно без осадков. Ветер северо-восточный 5-10 м/с, местами порывы до 15 м/с. Температура +13...+18°. **День:** переменная облачность. Преимущественно без осадков. Ветер северо-восточный 5-10 м/с, местами порывы до 15 м/с. Температура +27...+32°.

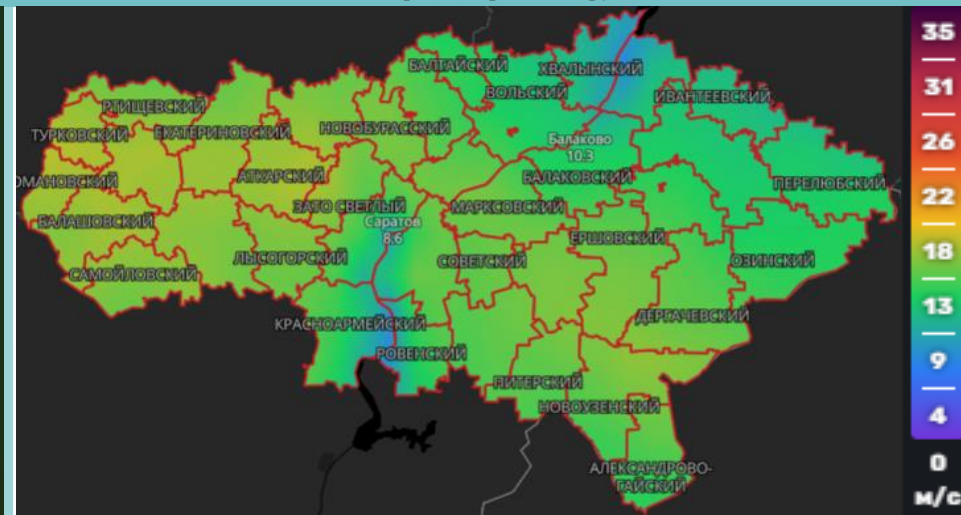
ВОЗДЕЙСТВИЕ ЦИКЛОНОВ И АТМОСФЕРНЫХ ФРОНТОВ НА ТЕРРИТОРИЮ САРАТОВСКОЙ ОБЛАСТИ НА ДЕНЬ 20 МАЯ 2026 ГОДА

6.1.1.1.2

Мониторинг температурных показателей



Мониторинг ветровой нагрузки



Мониторинг выпадения осадков



Мониторинг атмосферного давления



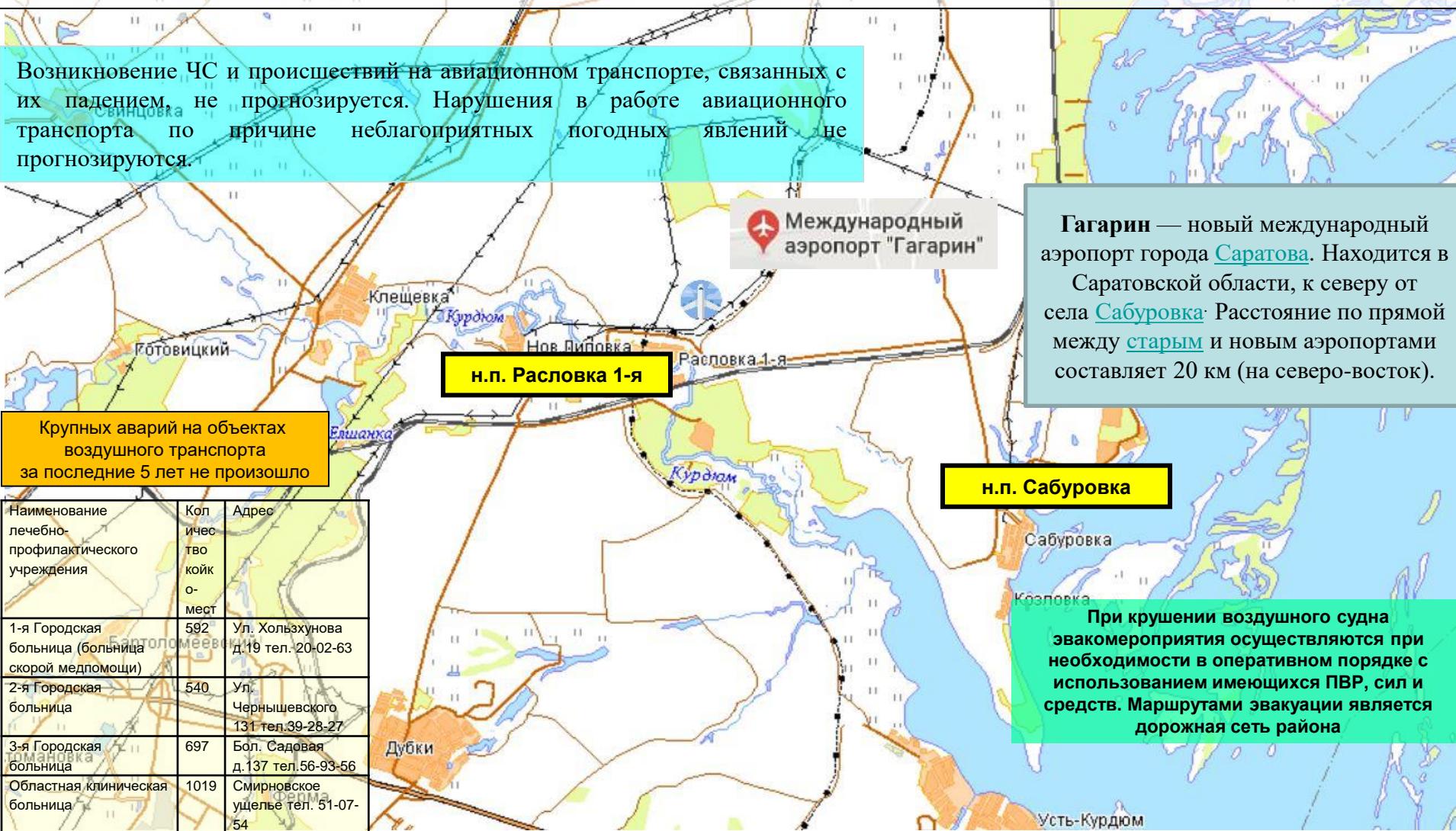
20.05.2026: ночь: переменная облачность. Преимущественно без осадков. Ветер северо-восточный 5-10 м/с, местами порывы до 15 м/с. Температура +13...+18°. **День:** переменная облачность. Преимущественно без осадков. Ветер северо-восточный 5-10 м/с, местами порывы до 15 м/с. Температура +27...+32°.

РИСКИ ВОЗНИКНОВЕНИЯ АВАРИЙ НА ОБЪЕКТАХ ВОЗДУШНОГО ТРАНСПОРТА Г. САРАТОВ САРАТОВСКОЙ ОБЛАСТИ НА 20 МАЯ 2026 ГОДА

Опасные метеорологические явления (оранжевый уровень опасности): в период с 20.05.2026 по 25.05.2026 местами по Саратовской области ожидается чрезвычайная пожарная опасность 5 класс.

Неблагоприятные метеорологические явления (жёлтый уровень опасности): ночью и днем 20.05.2026 местами по Саратовской области ожидается усиление северо-восточного ветра, порывы до 15 м/с. До 25.05.2026 в большинстве районов Саратовской области сохранится высокая пожарная опасность - 4 класс.

Возникновение ЧС и происшествий на авиационном транспорте, связанных с их падением, не прогнозируется. Нарушения в работе авиационного транспорта по причине неблагоприятных погодных явлений не прогнозируются.



Гагарин — новый международный аэропорт города [Саратова](#). Находится в Саратовской области, к северу от села [Сабуровка](#). Расстояние по прямой между [старым](#) и новым аэропортами составляет 20 км (на северо-восток).

Крупных аварий на объектах воздушного транспорта за последние 5 лет не произошло

Наименование лечебно-профилактического учреждения	Кол-во койко-мест	Адрес
1-я Городская больница (больница скорой медпомощи)	592	Ул. Хользунова д.19 тел.20-02-63
2-я Городская больница	540	Ул. Чернышевского 131 тел.39-28-27
3-я Городская больница	697	Бол. Садовая д.137 тел.56-93-56
Областная клиническая больница	1019	Смирновское ущелье тел. 51-07-54

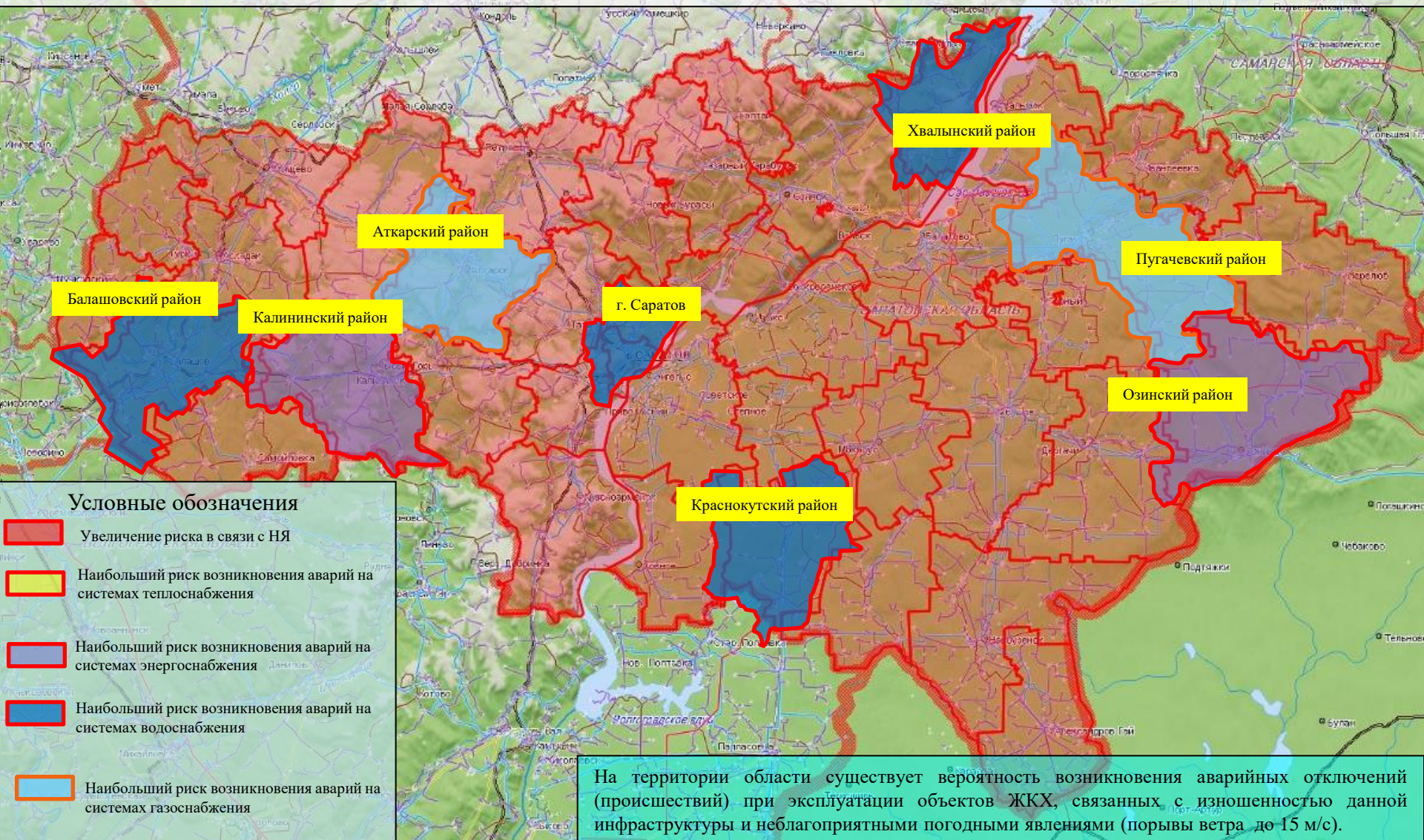
При крушении воздушного судна эвакуационные мероприятия осуществляются при необходимости в оперативном порядке с использованием имеющихся ПВР, сил и средств. Маршрутами эвакуации является дорожная сеть района

РИСК ВОЗНИКНОВЕНИЯ АВАРИЙ НА СИСТЕМАХ ЖКХ И ЭНЕРГЕТИКИ НА ТЕРРИТОРИИ САРАТОВСКОЙ ОБЛАСТИ НА 20 МАЯ 2026 ГОДА

6.1.1.1.4

Опасные метеорологические явления (оранжевый уровень опасности): в период с 20.05.2026 по 25.05.2026 местами по Саратовской области ожидается чрезвычайная пожарная опасность 5 класс.

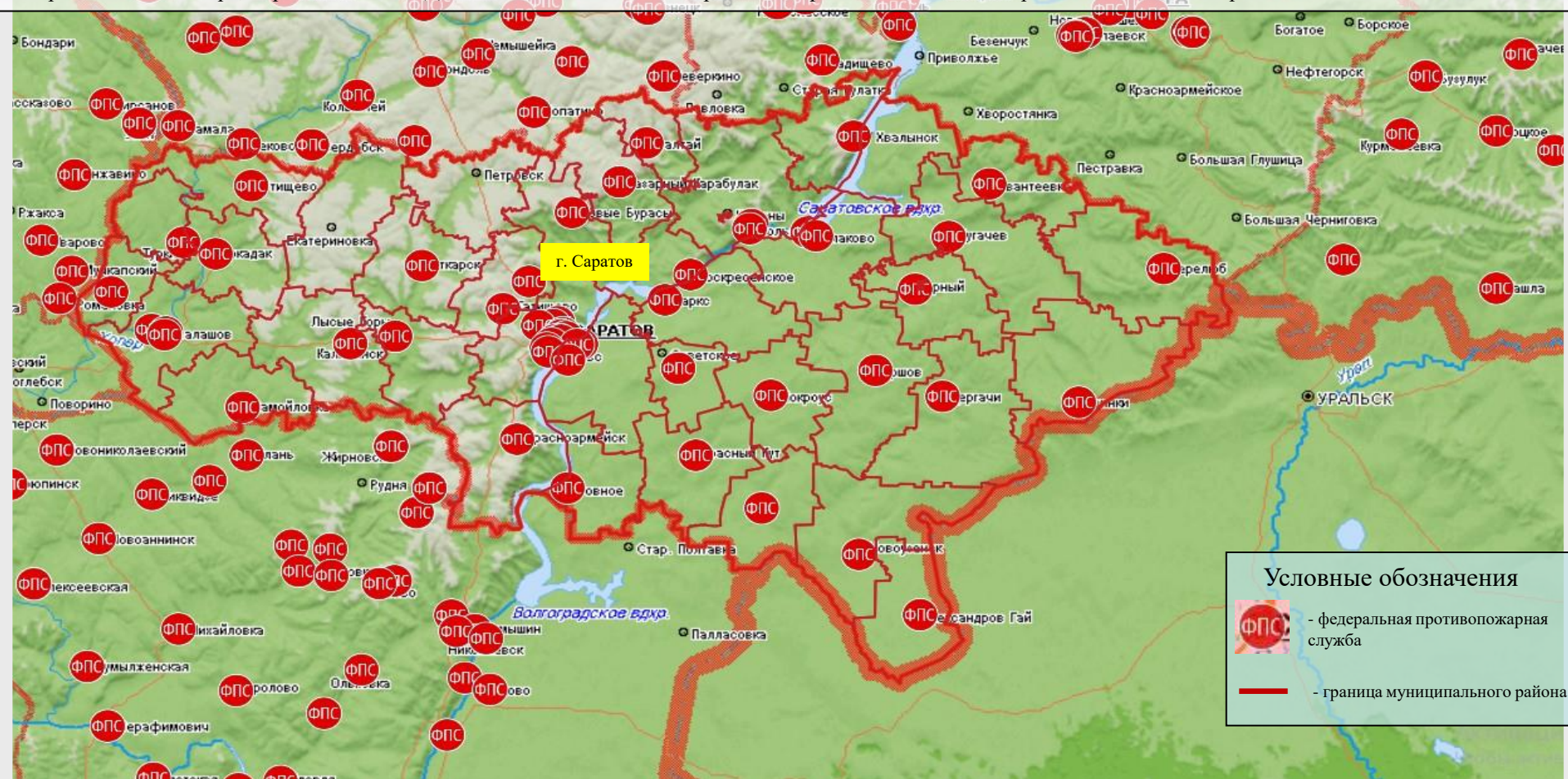
Неблагоприятные метеорологические явления (жёлтый уровень опасности): ночью и днем 20.05.2026 местами по Саратовской области ожидается усиление северо-восточного ветра, порывы до 15 м/с. До 25.05.2026 в большинстве районов Саратовской области сохранится высокая пожарная опасность - 4 класс.



РИСКИ ВОЗНИКНОВЕНИЯ ТЕХНОГЕННЫХ ПОЖАРОВ НА ТЕРРИТОРИИ САРАТОВСКОЙ ОБЛАСТИ НА 20 МАЯ 2026 ГОДА

Опасные метеорологические явления (оранжевый уровень опасности): в период с 20.05.2026 по 25.05.2026 местами по Саратовской области ожидается чрезвычайная пожарная опасность 5 класс.

Неблагоприятные метеорологические явления (жёлтый уровень опасности): ночью и днем 20.05.2026 местами по Саратовской области ожидается усиление северо-восточного ветра, порывы до 15 м/с. До 25.05.2026 в большинстве районов Саратовской области сохранится высокая пожарная опасность - 4 класс.



Сценарий возможного развития ЧС по пожарам :

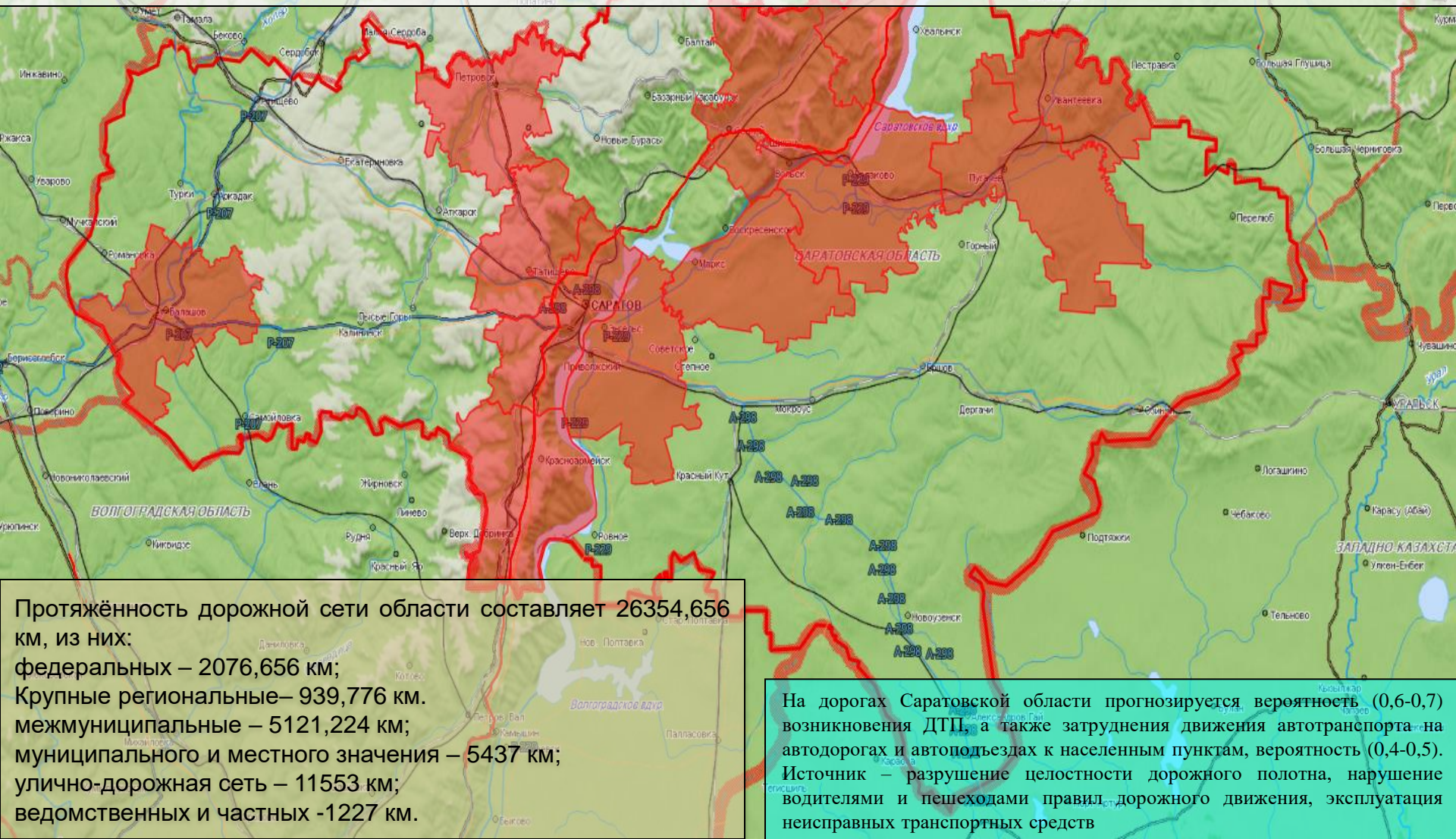
Существует вероятность возникновения техногенных пожаров, связанных с несоблюдением правил пожарной безопасности, неосторожным обращением с огнем и увеличением нагрузки на электросеть. Особое внимание обращено на всю территорию Саратовской области.

Существует вероятность отравления людей угарным газом и взрывов бытового газа в жилых домах из-за нарушения правил безопасности при использовании газового оборудования. Особое внимание обращено на всю территорию Саратовской области.

РИСКИ ВОЗНИКНОВЕНИЯ ДТП НА 20 МАЯ 2026 ГОДА

Опасные метеорологические явления (оранжевый уровень опасности): в период с 20.05.2026 по 25.05.2026 местами по Саратовской области ожидается чрезвычайная пожарная опасность 5 класс.

Неблагоприятные метеорологические явления (жёлтый уровень опасности): ночью и днем 20.05.2026 местами по Саратовской области ожидается усиление северо-восточного ветра, порывы до 15 м/с. До 25.05.2026 в большинстве районов Саратовской области сохранится высокая пожарная опасность - 4 класс.



Протяжённость дорожной сети области составляет 26354,656 км, из них:

- федеральных – 2076,656 км;
- Крупные региональные – 939,776 км;
- межмуниципальные – 5121,224 км;
- муниципального и местного значения – 5437 км;
- улично-дорожная сеть – 11553 км;
- ведомственных и частных -1227 км.

На дорогах Саратовской области прогнозируется вероятность (0,6-0,7) возникновения ДТП, а также затруднения движения автотранспорта на автодорогах и автоподъездах к населенным пунктам, вероятность (0,4-0,5). Источник – разрушение целостности дорожного полотна, нарушение водителями и пешеходами правил дорожного движения, эксплуатация неисправных транспортных средств

РИСК ВОЗНИКНОВЕНИЯ ЧС СВЯЗАННЫХ С БИОЛОГИЧЕСКОЙ ОПАСНОСТЬЮ НА ТЕРРИТОРИИ САРАТОВСКОЙ ОБЛАСТИ НА 20 МАЯ 2026 ГОДА

Опасные метеорологические явления (оранжевый уровень опасности): в период с 20.05.2026 по 25.05.2026 местами по Саратовской области ожидается чрезвычайная пожарная опасность 5' класса.

Неблагоприятные метеорологические явления (жёлтый уровень опасности): ночью и днем 20.05.2026 местами по Саратовской области ожидается усиление северо-восточного ветра, порывы до 15 м/с. До 25.05.2026 в большинстве районов Саратовской области сохранится высокая пожарная опасность - 4 класс.



