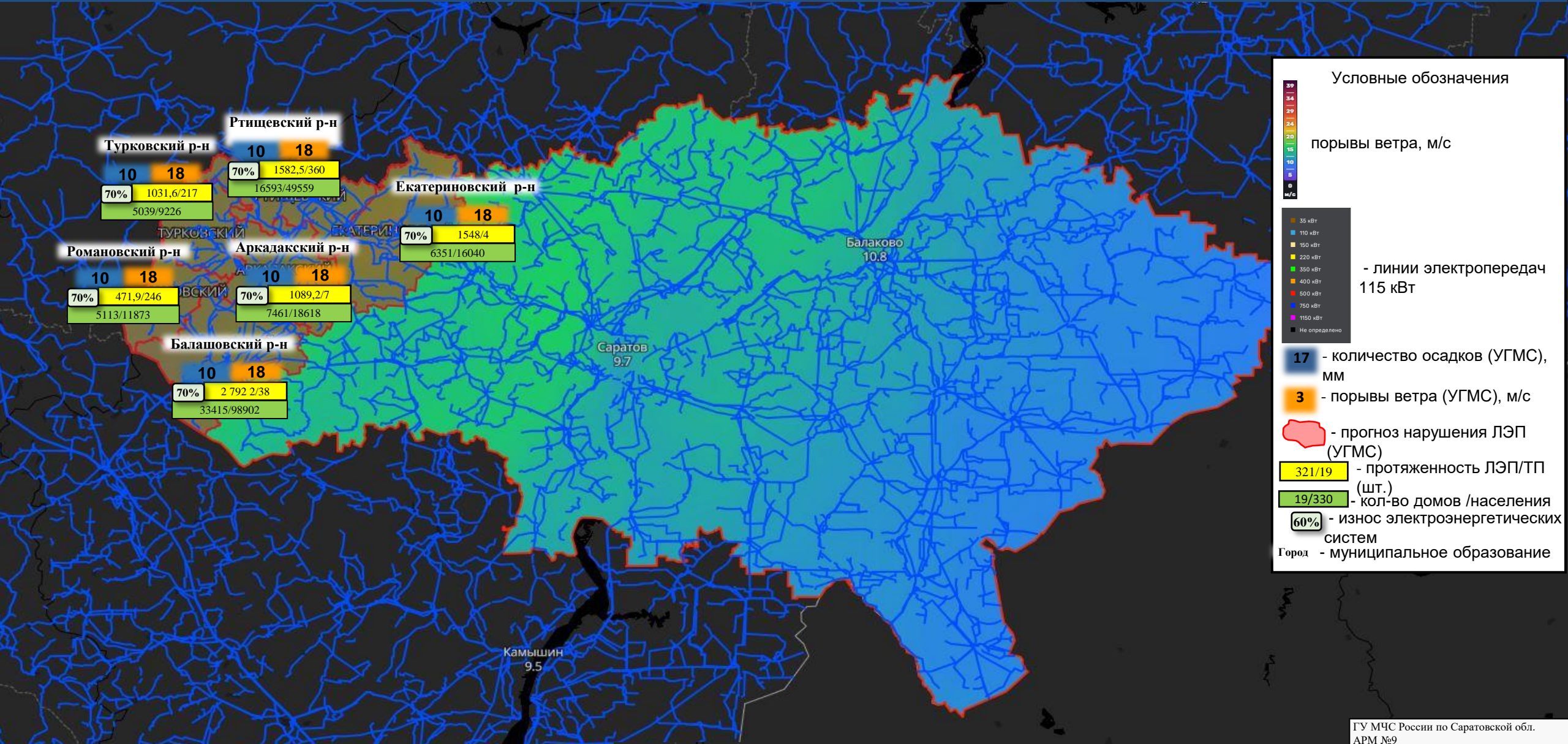


ИНФОРМАЦИОННЫЕ МАТЕРИАЛЫ ПО ПОРЫВАМ ВЕТРА НА ТЕРРИТОРИИ САРАТОВСКОЙ ОБЛАСТИ (РИСК НАРУШЕНИЯ ЭЛЕКТРОСНАБЖЕНИЯ НА 05.04.2026)



Условные обозначения

порывы ветра, м/с

- 39
- 34
- 29
- 24
- 20
- 15
- 10
- 5
- 0

м/с

- 35 кВт
- 110 кВт
- 150 кВт
- 220 кВт
- 350 кВт
- 400 кВт
- 500 кВт
- 750 кВт
- 1150 кВт
- Не определено

- линии электропередач
115 кВт

17 - количество осадков (УГМС), мм

3 - порывы ветра (УГМС), м/с

- прогноз нарушения ЛЭП (УГМС)

321/19 - протяженность ЛЭП/ТП (шт.)

19/330 - кол-во домов /населения

60% - износ электроэнергетических систем

Город - муниципальное образование

ИНФОРМАЦИОННЫЕ МАТЕРИАЛЫ ПО ПОРЫВАМ ВЕТРА НА ТЕРРИТОРИИ

АРКАДАКСКОГО РАЙОНА САРАТОВСКОЙ ОБЛАСТИ (РИСК НАРУШЕНИЯ ЭЛЕКТРОСНАБЖЕНИЯ НА 05.04.2026)



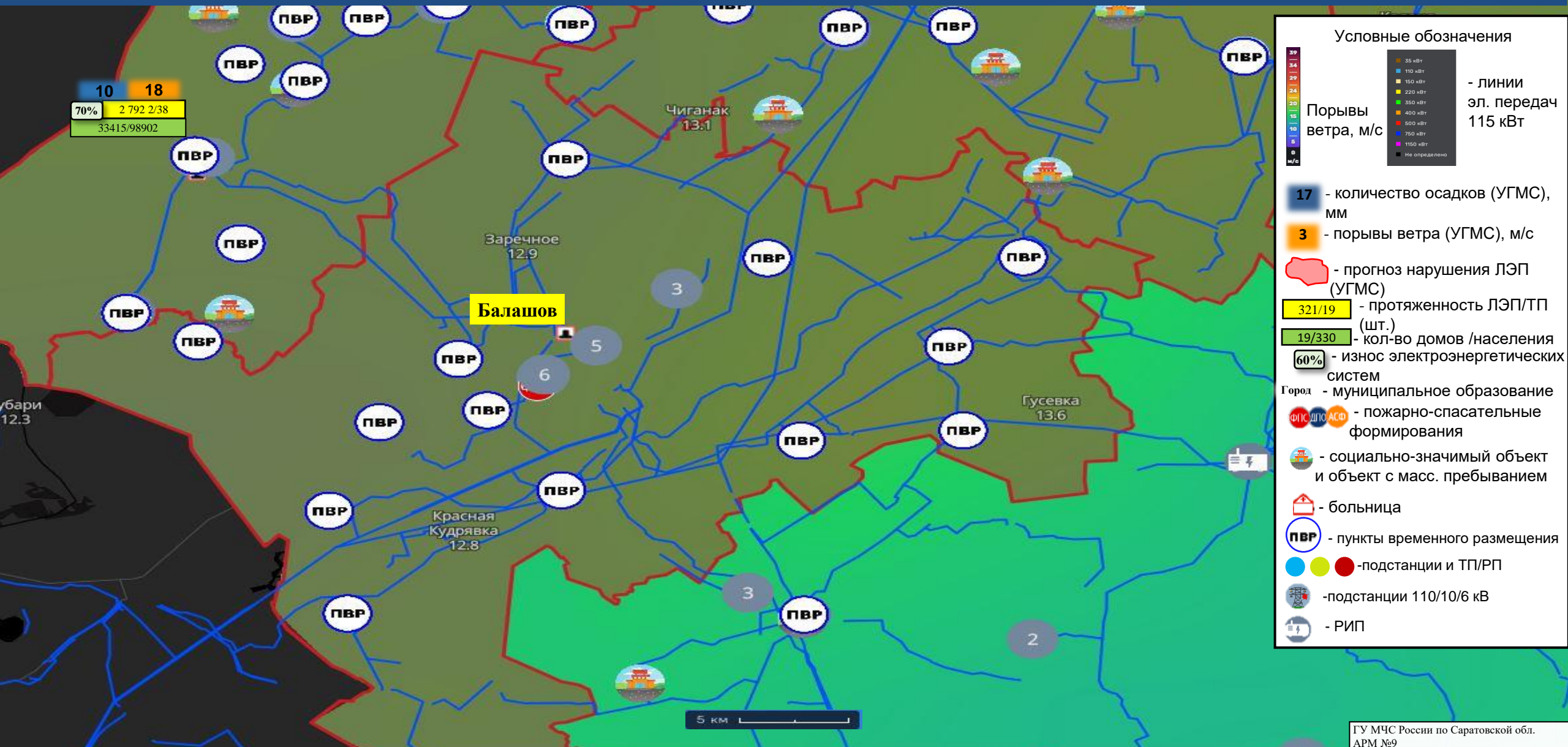
Прогноз на 05.04.2026 12:00 (UTC)
Прогнозируемые данные по часам

+0ч +3ч +6ч +9ч +12ч +15ч +18ч +21ч +24ч +27ч +30ч +33ч +36ч +39ч +42ч

ГУ МЧС России по Саратовской обл.
АРМ №9
14:00 04.04.2026
Исп. Гульчина И.М.
тел. 3666-7502

ИНФОРМАЦИОННЫЕ МАТЕРИАЛЫ ПО ПОРЫВАМ ВЕТРА НА ТЕРРИТОРИИ

БАЛАШОВСКОГО РАЙОНА САРАТОВСКОЙ ОБЛАСТИ (РИСК НАРУШЕНИЯ ЭЛЕКТРОСНАБЖЕНИЯ НА 05.04.2026)



10 18
70% 2 792 2/38
33415/98902

Условные обозначения

35 м/с	35 кВт	- линии эл. передач 115 кВт
110 м/с	110 кВт	
150 м/с	150 кВт	
220 м/с	220 кВт	
350 м/с	350 кВт	
400 м/с	400 кВт	
500 м/с	500 кВт	
750 м/с	750 кВт	
1150 м/с	1150 кВт	
0 м/с	Не определено	

- 17 - количество осадков (УГМС), мм
- 3 - порывы ветра (УГМС), м/с
- Красная линия - прогноз нарушения ЛЭП (УГМС)
- 321/19 - протяженность ЛЭП/ТП (шт.)
- 19/330 - кол-во домов /населения
- 60% - износ электроэнергетических систем
- Город - муниципальное образование
- ФПС ДПС АСФ - пожарно-спасательные формирования
- Иконка здания - социально-значимый объект и объект с масс. пребыванием
- Иконка больницы - больница
- ПВР - пункты временного размещения
- Синий, желтый, красный круг - подстанции и ТП/РП
- Иконка трансформатора - подстанции 110/10/6 кВ
- Иконка человека - РИП

5 км

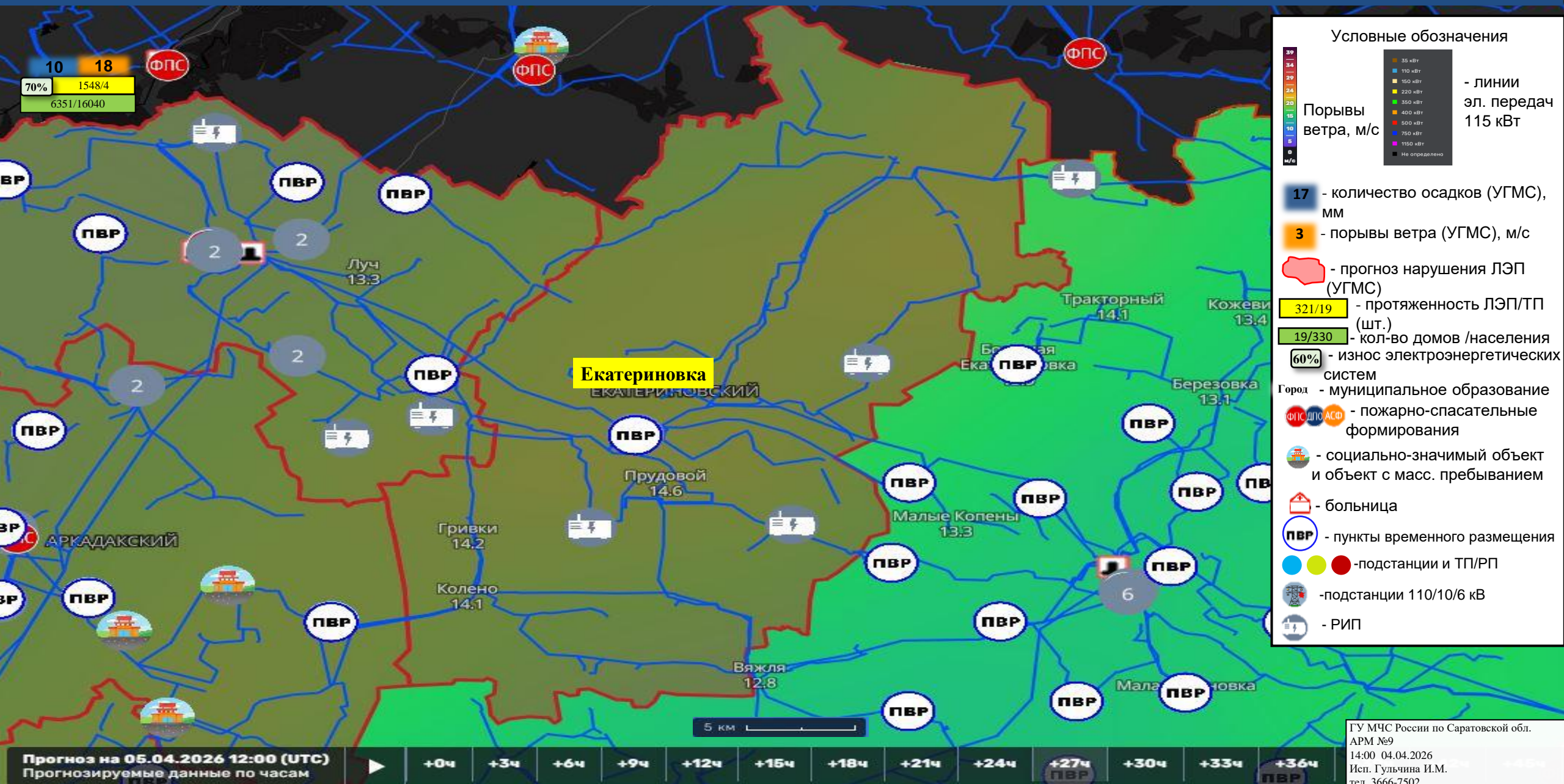
Прогноз на 05.04.2026 12:00 (UTC)
Прогнозируемые данные по часам

+0ч +3ч +6ч +9ч +12ч +15ч +18ч +21ч +24ч +27ч +30ч +33ч +36ч +39ч +42ч

ГУ МЧС России по Саратовской обл.
АРМ №9
14:00 04.04.2026
Исп. Гульчина И.М.
тел. 3666-7502

ИНФОРМАЦИОННЫЕ МАТЕРИАЛЫ ПО ПОРЫВАМ ВЕТРА НА ТЕРРИТОРИИ

ЕКАТЕРИНОВСКОГО РАЙОНА САРАТОВСКОЙ ОБЛАСТИ (РИСК НАРУШЕНИЯ ЭЛЕКТРОСНАБЖЕНИЯ НА 05.04.2026)

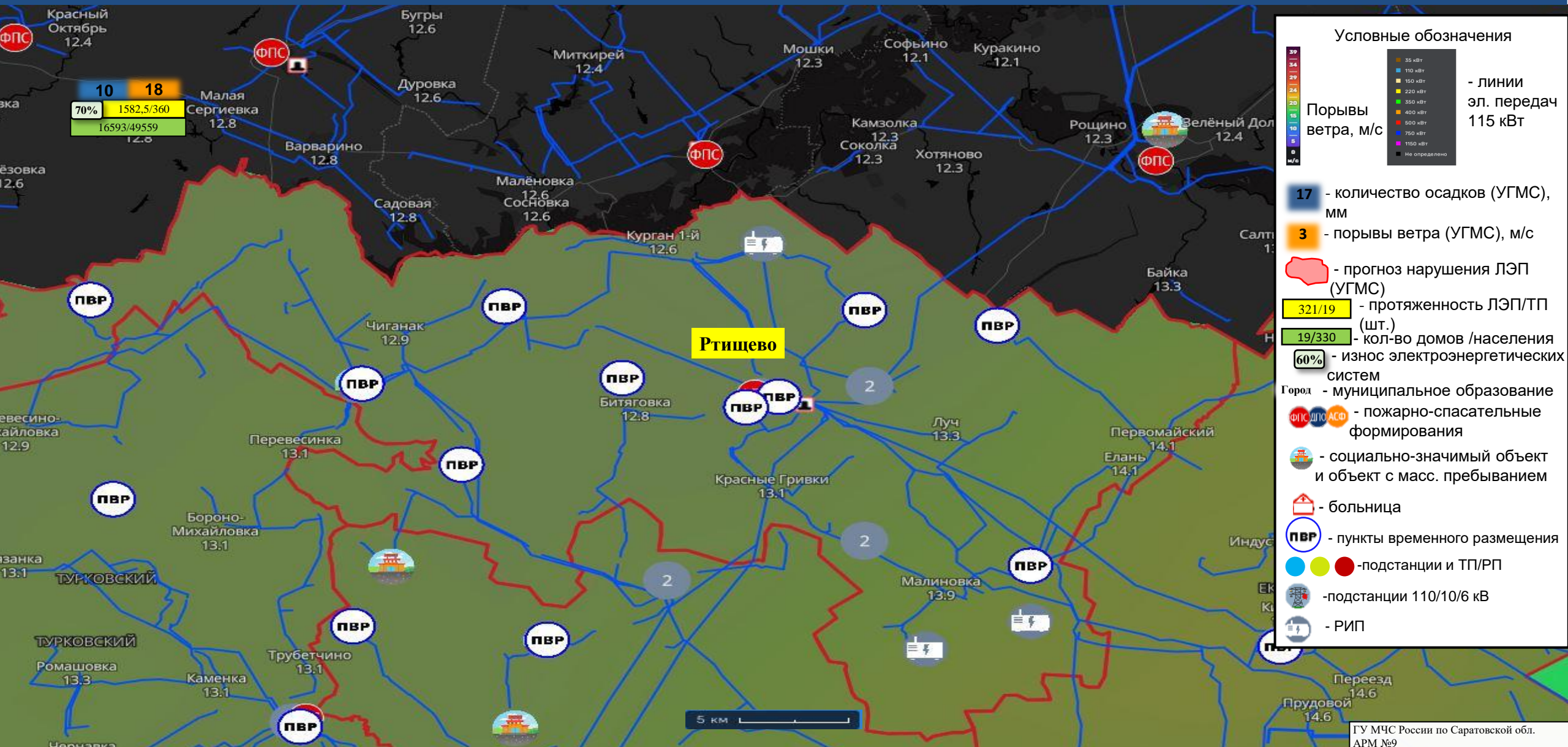


ИНФОРМАЦИОННЫЕ МАТЕРИАЛЫ ПО ПОРЫВАМ ВЕТРА НА ТЕРРИТОРИИ

РОМАНОВСКОГО РАЙОНА САРАТОВСКОЙ ОБЛАСТИ (РИСК НАРУШЕНИЯ ЭЛЕКТРОСНАБЖЕНИЯ НА 05.04.2026)



ИНФОРМАЦИОННЫЕ МАТЕРИАЛЫ ПО ПОРЫВАМ ВЕТРА НА ТЕРРИТОРИИ РТИЦЕВСКОГО РАЙОНА САРАТОВСКОЙ ОБЛАСТИ (РИСК НАРУШЕНИЯ ЭЛЕКТРОСНАБЖЕНИЯ НА 05.04.2026)



Условные обозначения

<p>Порывы ветра, м/с</p>	<p>Линии эл. передач 115 кВт</p>	<p>17 - количество осадков (УГМС), мм</p> <p>3 - порывы ветра (УГМС), м/с</p> <p> - прогноз нарушения ЛЭП (УГМС)</p> <p> 321/19 - протяженность ЛЭП/ТП (шт.)</p> <p> 19/330 - кол-во домов /населения</p> <p> 60% - износ электроэнергетических систем</p> <p> - муниципальное образование</p> <p> - пожарно-спасательные формирования</p> <p> - социально-значимый объект и объект с масс. пребыванием</p> <p> - больница</p> <p> - пункты временного размещения</p> <p> - подстанции и ТП/РП</p> <p> - подстанции 110/10/6 кВ</p> <p> - РИП</p>
---------------------------------	---	--

ИНФОРМАЦИОННЫЕ МАТЕРИАЛЫ ПО ПОРЫВАМ ВЕТРА НА ТЕРРИТОРИИ

ТУРКОВСКОГО РАЙОНА САРАТОВСКОЙ ОБЛАСТИ (РИСК НАРУШЕНИЯ ЭЛЕКТРОСНАБЖЕНИЯ НА 05.04.2026)

