

ИНФОРМАЦИОННЫЕ МАТЕРИАЛЫ ПО ОСАДКАМ НА ТЕРРИТОРИИ САРАТОВСКОЙ ОБЛАСТИ (РИСК НАРУШЕНИЯ ЭЛЕКТРОСНАБЖЕНИЯ НА 21.10.2025)



Условные обозначения

Кол-во осадков, мм

35 кВт
110 кВт
150 кВт
220 кВт
350 кВт
400 кВт
500 кВт
750 кВт
1150 кВт
Не определено

- линии электропередач 115 кВт

17 - количество осадков (УГМС), мм

3 - порывы ветра (УГМС), м/с

- прогноз нарушения ЛЭП (УГМС)

321/19 - протяженность ЛЭП/ТП (шт.)

19/330 - кол-во домов /населения

60% - износ электроэнергетических систем

Город - муниципальное образование

Перелобский р-н
15-49 14
70% 894/231
5671/10714

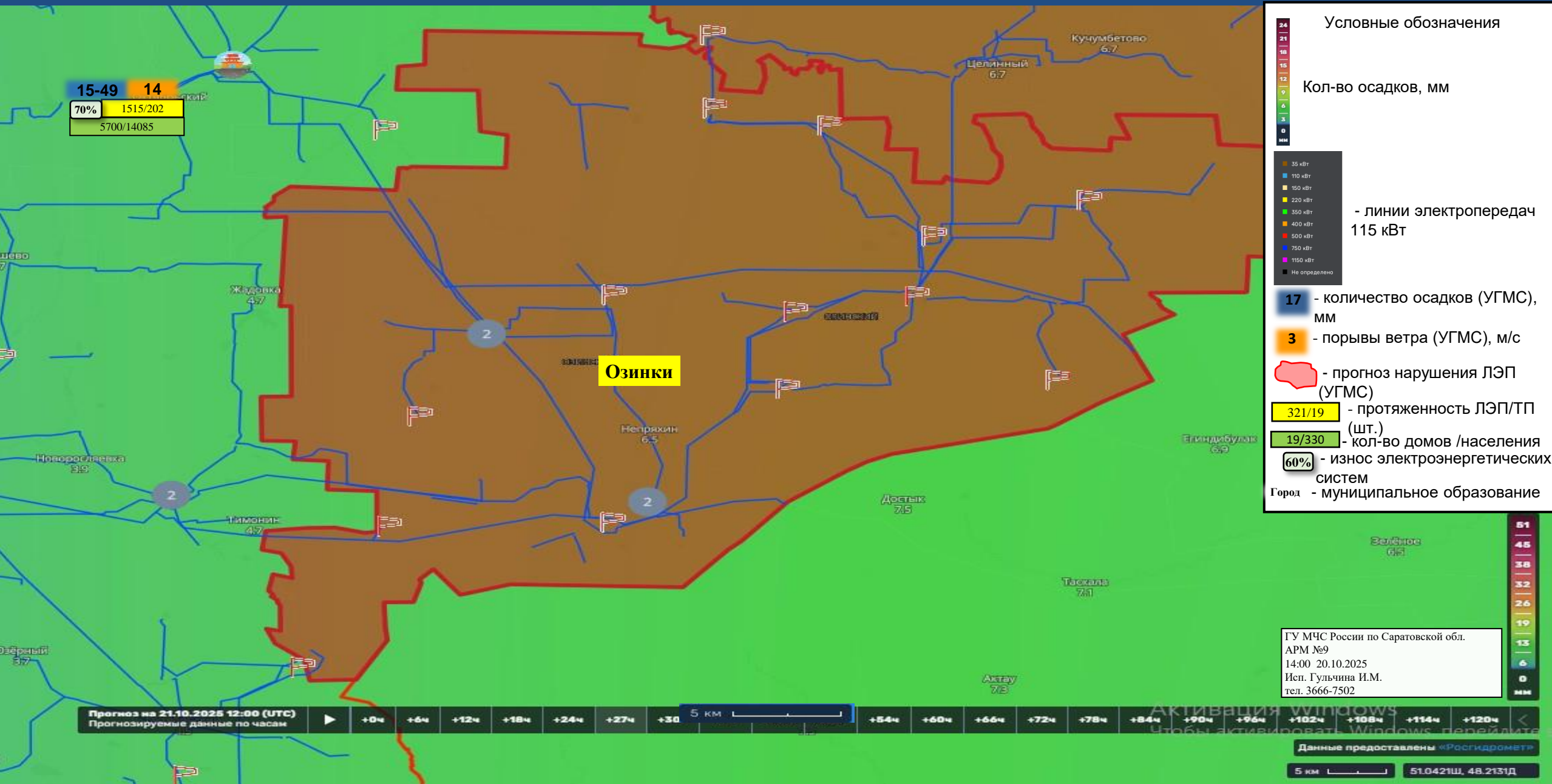
Озинский р-н
15-49 14
70% 1515/202
5700/14085

ГУ МЧС России по Саратовской обл.
АРМ №9
14:00 20.10.2025
Исп. Гульчина И.М.
тел. 3666-7502

Прогноз на 21.10.2025 12:00 (UTC)
Прогнозируемые данные по часам

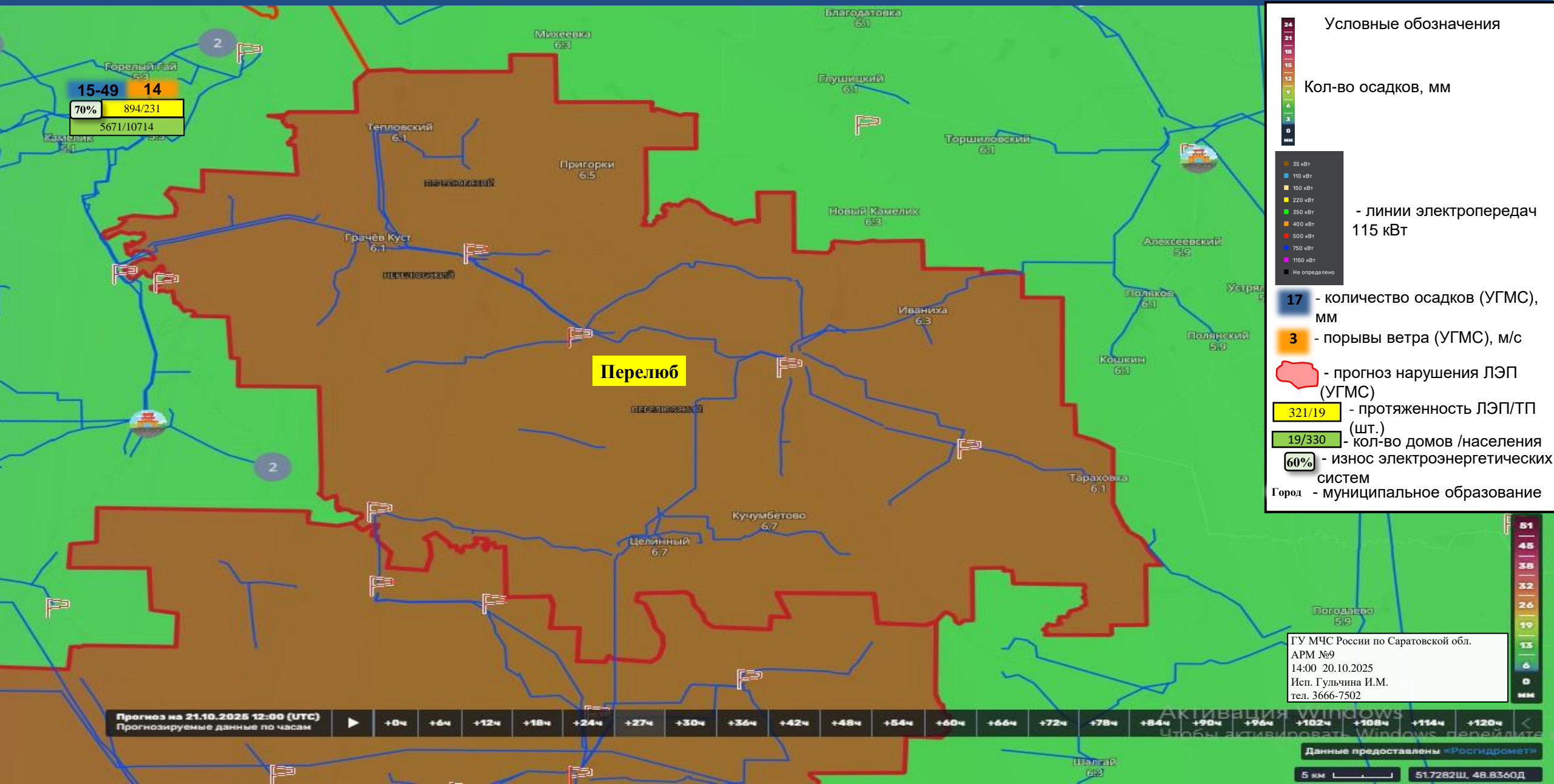
+0ч +6ч +12ч +18ч +24ч +30ч +36ч +42ч +48ч +54ч +60ч +66ч +72ч +78ч +84ч +90ч +96ч +102ч +108ч +114ч +120ч

ИНФОРМАЦИОННЫЕ МАТЕРИАЛЫ ПО ОСАДКАМ НА ТЕРРИТОРИИ ОЗИНСКОГО РАЙОНА САРАТОВСКОЙ ОБЛАСТИ (РИСК НАРУШЕНИЯ ЭЛЕКТРОСНАБЖЕНИЯ НА 21.10.2025)



ГУ МЧС России по Саратовской обл.
 АРМ №9
 14:00 20.10.2025
 Исп. Гульчина И.М.
 тел. 3666-7502

ИНФОРМАЦИОННЫЕ МАТЕРИАЛЫ ПО ОСАДКАМ НА ТЕРРИТОРИИ ПЕРЕЛЮБСКОГО РАЙОНА САРАТОВСКОЙ ОБЛАСТИ (РИСК НАРУШЕНИЯ ЭЛЕКТРОСНАБЖЕНИЯ НА 21.10.2025)

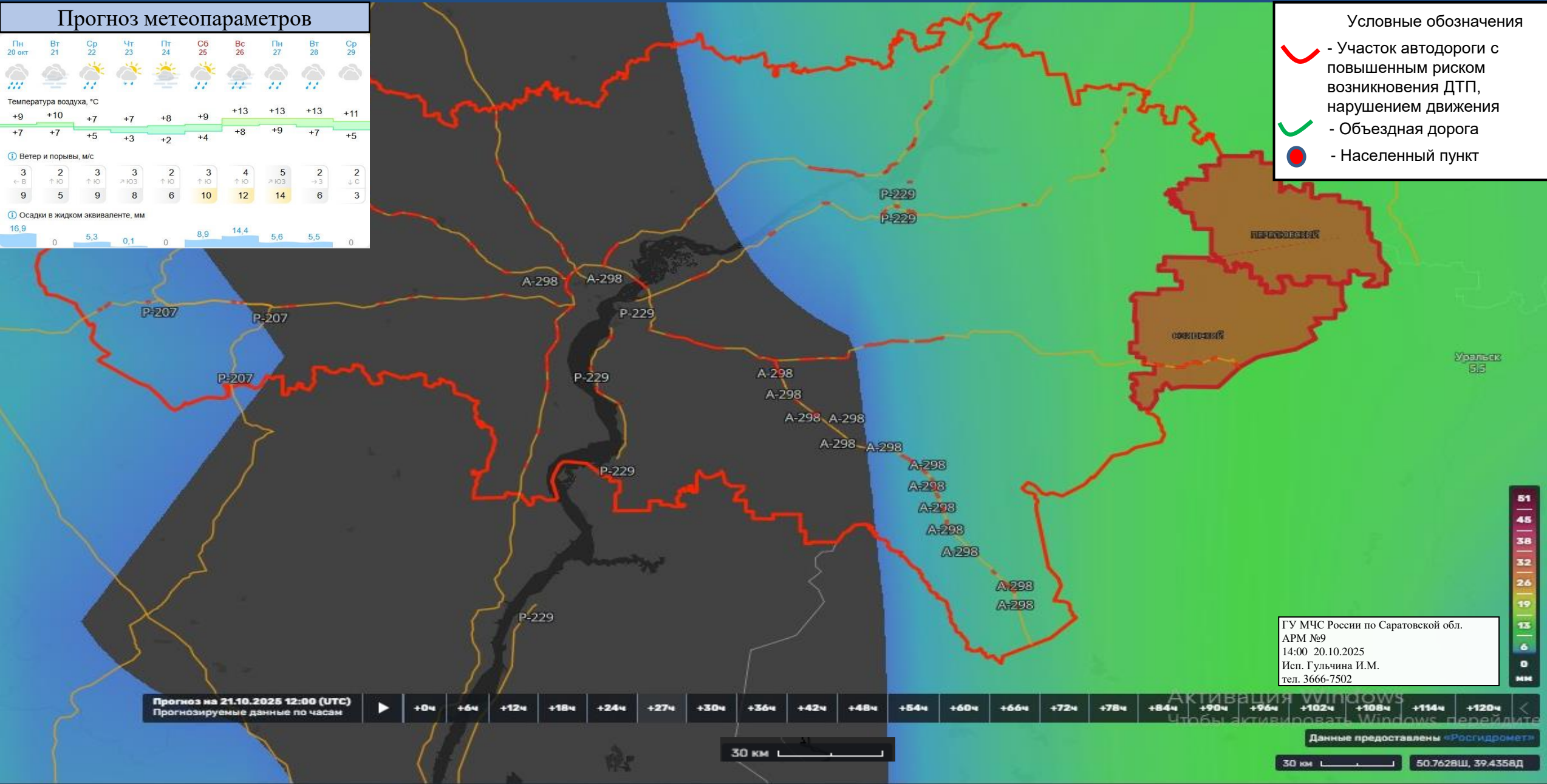


ИНФОРМАЦИОННЫЕ МАТЕРИАЛЫ ПО РИСКУ НАРУШЕНИЯ ТРАНСПОРТНОГО СООБЩЕНИЯ, СВЯЗАННЫХ С НЕБЛАГОПРИЯТНЫМИ МЕТЕОЯВЛЕНИЯМИ НА ФАД САРАТОВСКОЙ ОБЛАСТИ (НА 21.10.2025)

Прогноз метеопараметров



- Условные обозначения
- Участок автодороги с повышенным риском возникновения ДТП, нарушением движения
 - Объездная дорога
 - Населенный пункт



ГУ МЧС России по Саратовской обл.
АРМ №9
14:00 20.10.2025
Исп. Гульчина И.М.
тел. 3666-7502

Прогноз на 21.10.2025 12:00 (UTC)
Прогнозируемые данные по часам

▶	+0ч	+6ч	+12ч	+18ч	+24ч	+27ч	+30ч	+36ч	+42ч	+48ч	+54ч	+60ч	+66ч	+72ч	+78ч	+84ч	+90ч	+96ч	+102ч	+108ч	+114ч	+120ч
---	-----	-----	------	------	------	------	------	------	------	------	------	------	------	------	------	------	------	------	-------	-------	-------	-------

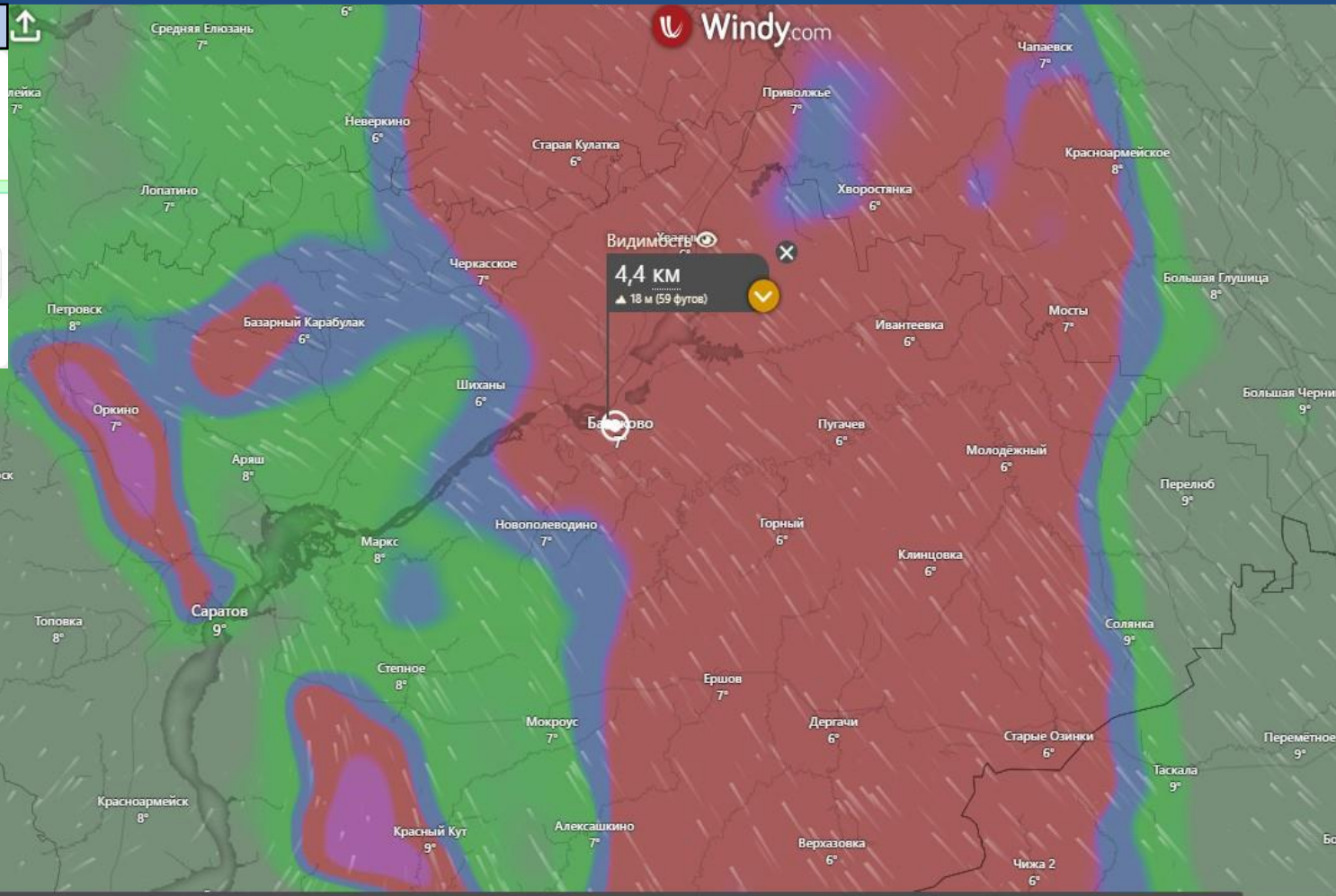
30 км

30 км 50.7628Ш, 39.4358Д

ИНФОРМАЦИОННЫЕ МАТЕРИАЛЫ ПО РИСКУ НАРУШЕНИЯ ТРАНСПОРТНОГО СООБЩЕНИЯ, СВЯЗАННЫХ С НЕБЛАГОПРИЯТНЫМИ МЕТЕОЯВЛЕНИЯМИ НА ФАД САРАТОВСКОЙ ОБЛАСТИ (НА 21.10.2025)

Прогноз метеопараметров

Пн 20 окт	Вт 21	Ср 22	Чт 23	Пт 24	Сб 25	Вс 26	Пн 27	Вт 28	Ср 29
+9	+10	+7	+7	+8	+9	+13	+13	+13	+11
+7	+7	+5	+3	+2	+4	+8	+9	+7	+5
3	2	3	3	2	3	4	5	2	2
9	5	9	8	6	10	12	14	6	3
16,9	0	5,3	0,1	0	8,9	14,4	5,6	5,5	0



Условные обозначения

км: 0,8 2,7 6 16

- ВИДИМОСТЬ

Возможно ухудшение видимости на дорогах федерального и регионального значения Саратовской области

- Спутник
- Радар+
- Ветер
- Дождь, гроза
- Температура
- Система отсле...
- Облака
- Волны
- Накопление дождя
- Еще сло...

ГУ МЧС России по Саратовской обл.
АРМ №9
14:00 20.10.2025
Исп. Гульчина И.М.
тел. 3666-7502

	Понедельник, 20				Вторник 21				Среда 22				Четверг 23				Пятница 24				Суббота 25							
Часы	13	16	19	22	1	4	7	10	13	16	19	22	1	4	7	10	13	16	19	22	1	4	7	10	13	16	19	22
Температура °C	9°	8°	8°	8°	8°	8°	7°	7°	7°	7°	7°	7°	7°	6°	6°	5°	6°	9°	9°	8°	7°	7°	6°	6°	5°	6°	7°	8°
Дождь mm		3.4	5	2.1		0.2	3.4	6	7	1	0.4	0.6					0.5	1.4	1.1	0.4	2.1	1						
Ветер kt	9	7	6	6	4	4	5	6	6	6	5	5	5	5	4	4	6	5	5	4	3	3	5	7	8	6	3	3
Порывы ветра kt	18	15	13	12	9	9	11	12	13	12	10	11	11	11	9	9	12	13	9	9	7	5	9	15	16	14	6	7
Напр. ветра																												
Предупреждения	Пожарная опасность																											

Об этом месте
N52°0'32", E47°47'42"
Европа/Саратов (+04:00)
Рассвет: 7:23
Закат: 17:46
Сумерки: 18:20
Высота: 32 м (104 футов)
Высота модели: 30 м (98 футов)

Прогноз на 8 дней

Оповещение д...
Установите для этого место...
«Ветер», чтобы никогда н...
услов...