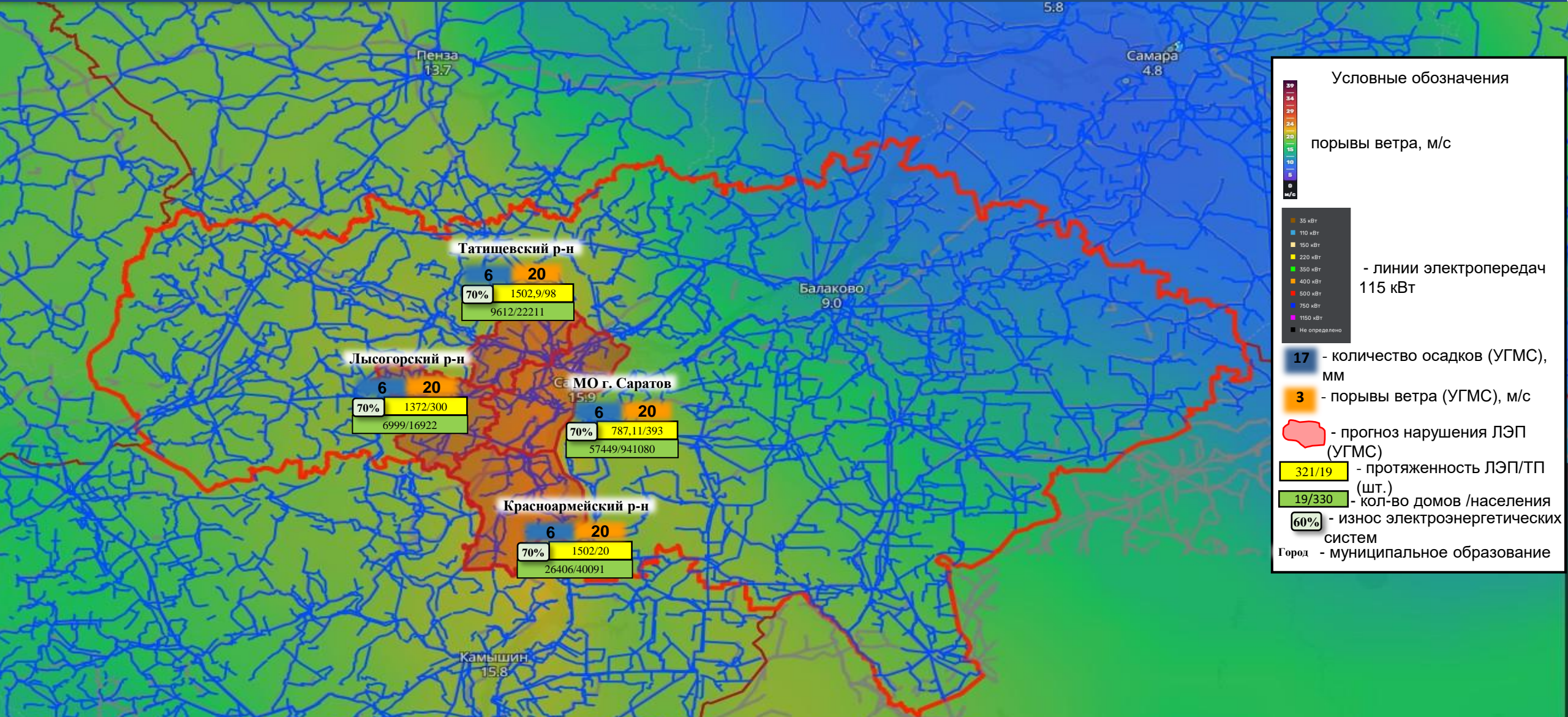


# ИНФОРМАЦИОННЫЕ МАТЕРИАЛЫ ПО ПОРЫВАМ ВЕТРА НА ТЕРРИТОРИИ САРАТОВСКОЙ ОБЛАСТИ (РИСК НАРУШЕНИЯ ЭЛЕКТРОСНАБЖЕНИЯ НА 20.02.2026)



**Условные обозначения**

порывы ветра, м/с

линии электропередач 115 кВТ

17 - количество осадков (УГМС), мм

3 - порывы ветра (УГМС), м/с

прогноз нарушения ЛЭП (УГМС)

321/19 - протяженность ЛЭП/ТП (шт.)

19/330 - кол-во домов /населения

60% - износ электроэнергетических систем

Город - муниципальное образование

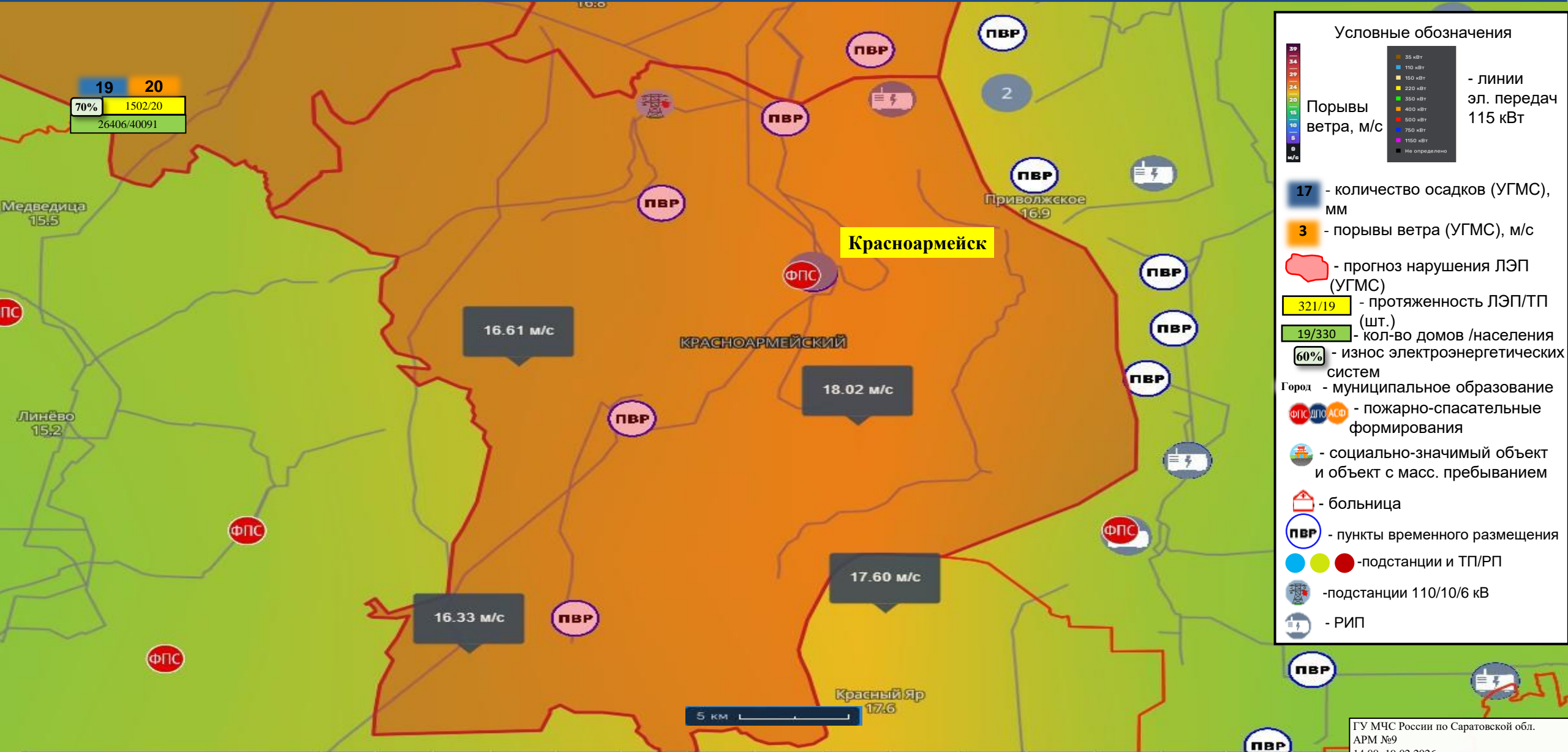
30 км

Прогноз на 20.02.2026 10:00 (UTC)  
 Прогнозируемые данные по часам

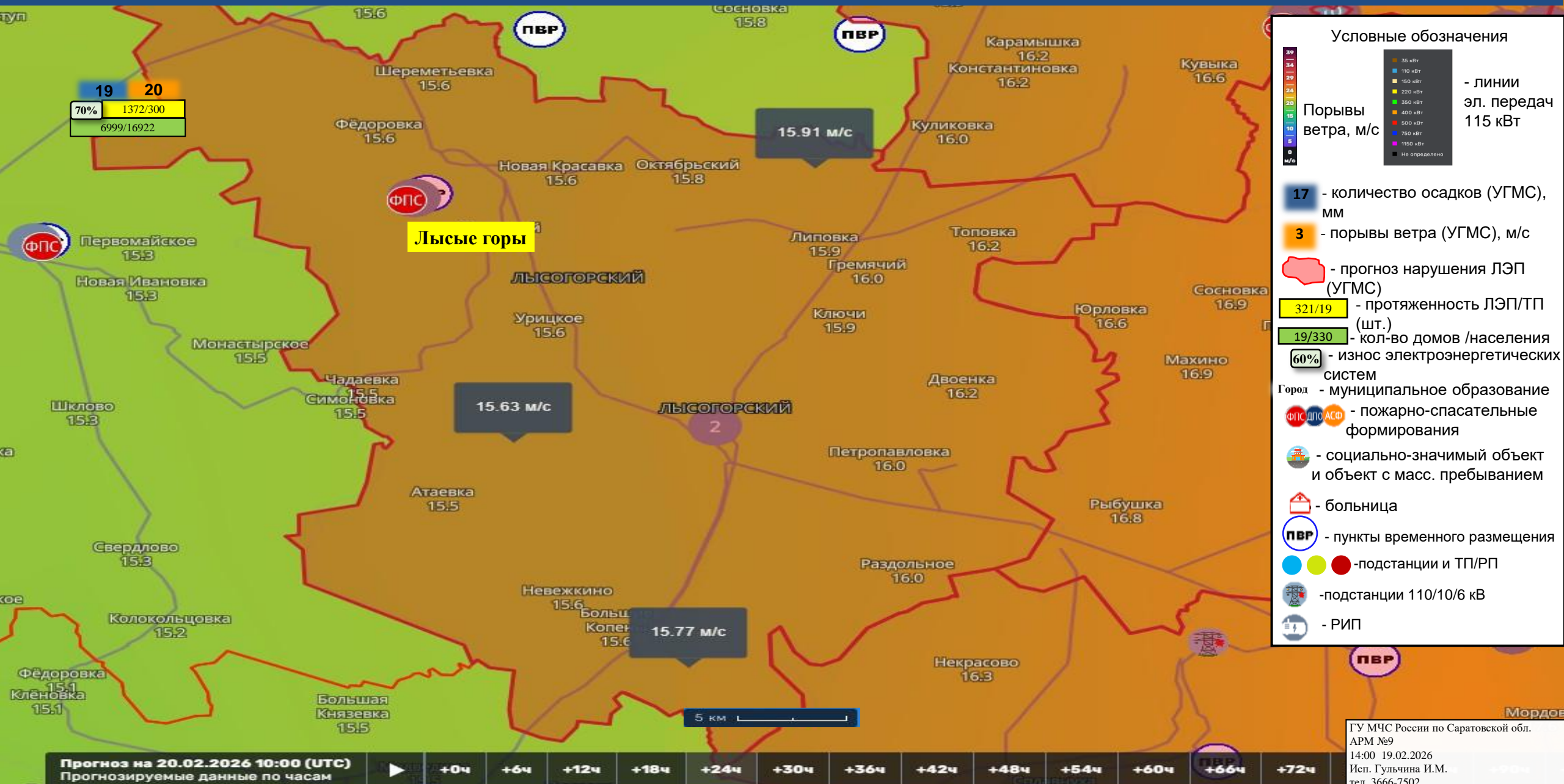
+0ч	+6ч	+12ч	+18ч	+24ч	+30ч	+36ч	+42ч	+48ч	+54ч	+60ч	+66ч	+72ч	+78ч	+84ч	+90ч
-----	-----	------	------	------	------	------	------	------	------	------	------	------	------	------	------

ГУ МЧС России по Саратовской обл.  
 АРМ №9  
 14:00 19.02.2026  
 Исп. Гульчина И.М.  
 тел. 3666-7502

# ИНФОРМАЦИОННЫЕ МАТЕРИАЛЫ ПО ПОРЫВАМ ВЕТРА НА ТЕРРИТОРИИ КРАСНОАРМЕЙСКОГО РАЙОНА САРАТОВСКОЙ ОБЛАСТИ (РИСК НАРУШЕНИЯ ЭЛЕКТРОСНАБЖЕНИЯ НА 20.02.2026)

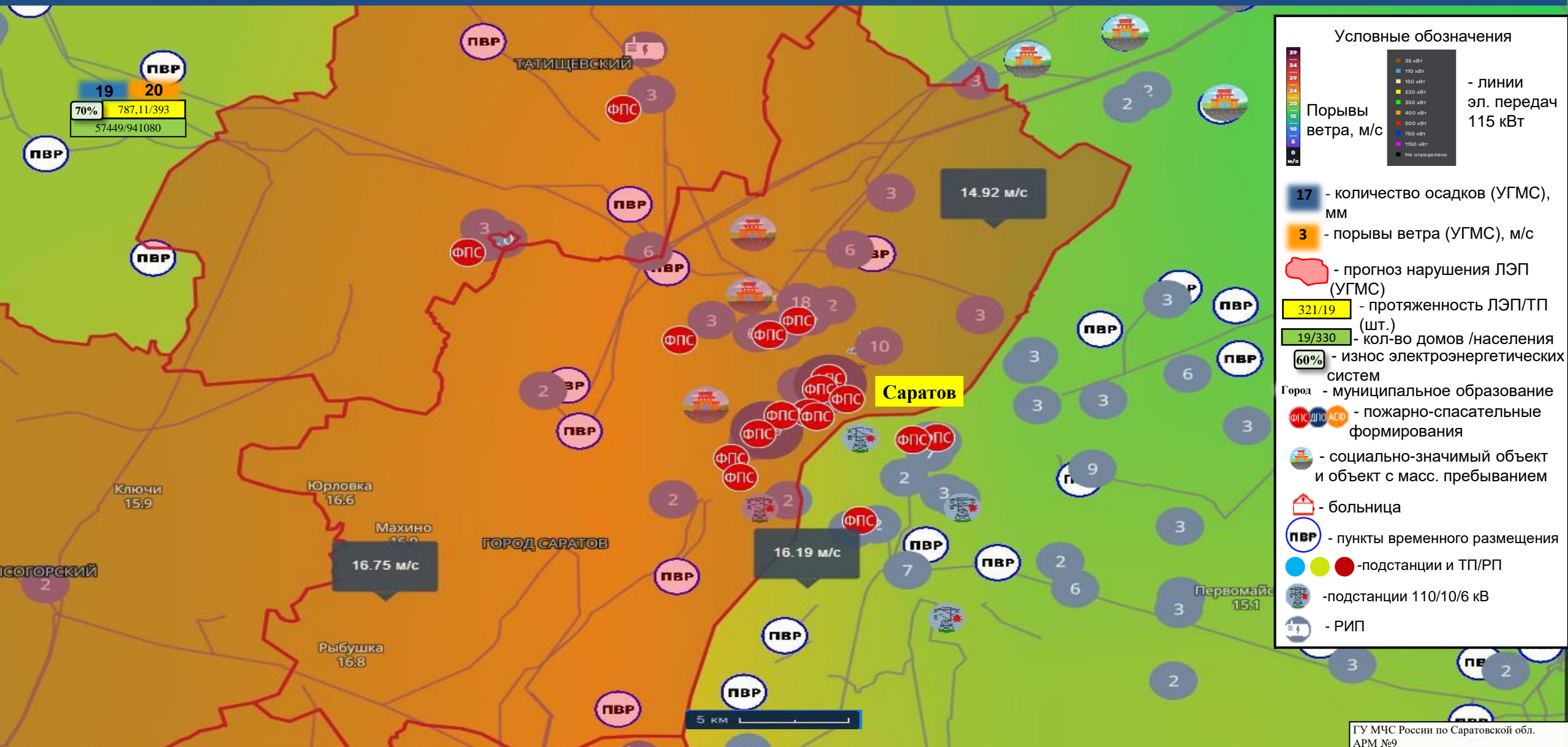


# ИНФОРМАЦИОННЫЕ МАТЕРИАЛЫ ПО ПОРЫВАМ ВЕТРА НА ТЕРРИТОРИИ ЛЫСОГОРСКОГО РАЙОНА САРАТОВСКОЙ ОБЛАСТИ (РИСК НАРУШЕНИЯ ЭЛЕКТРОСНАБЖЕНИЯ НА 20.02.2026)



# ИНФОРМАЦИОННЫЕ МАТЕРИАЛЫ ПО ПОРЫВАМ ВЕТРА НА ТЕРРИТОРИИ

МО Г. САРАТОВ РАЙОНА САРАТОВСКОЙ ОБЛАСТИ (РИСК НАРУШЕНИЯ ЭЛЕКТРОСНАБЖЕНИЯ НА 20.02.2026)



### Условные обозначения

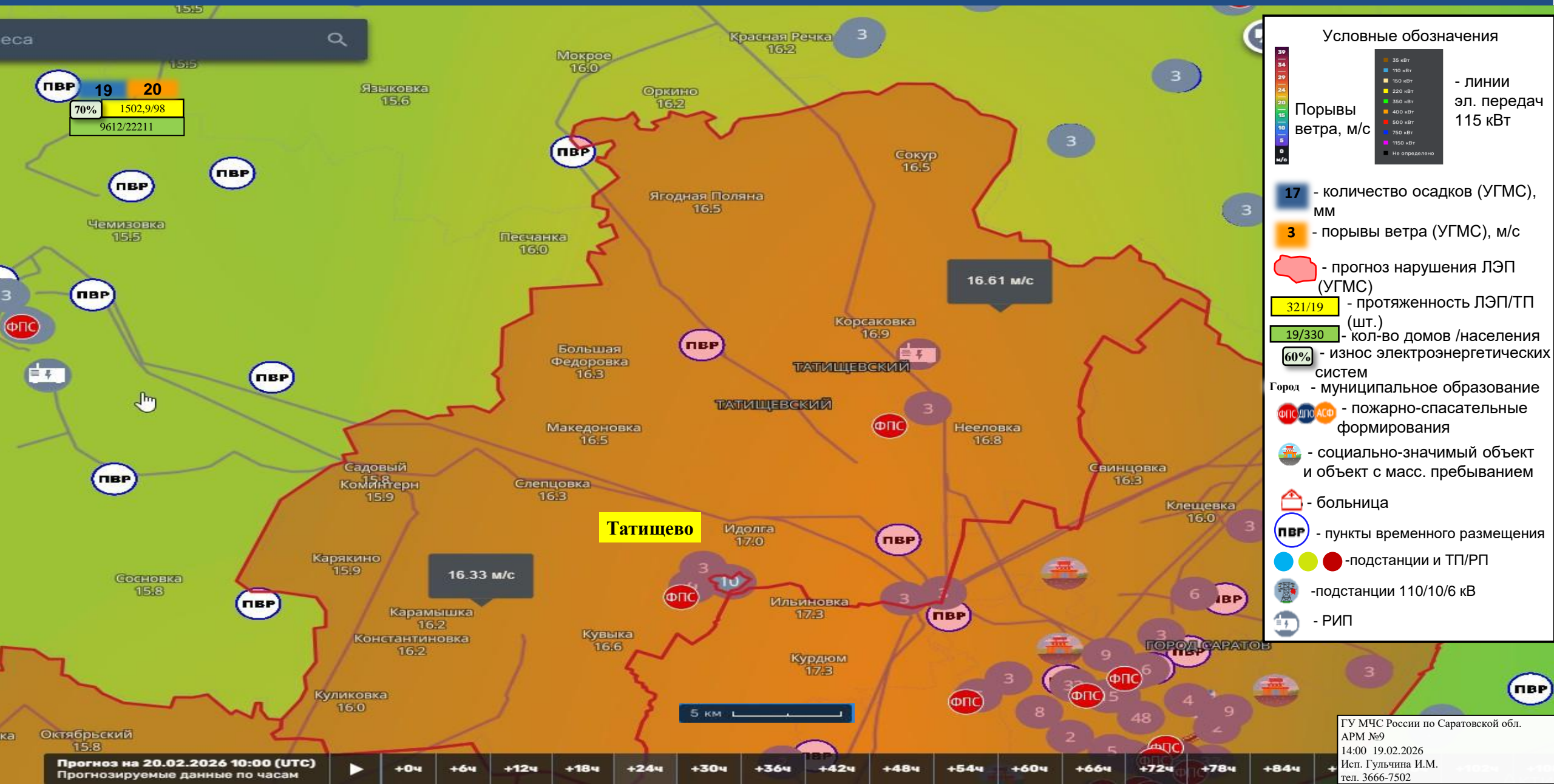
33	35 кВт	- линии эл. передач 115 кВт
28	110 кВт	
24	150 кВт	
20	220 кВт	
16	350 кВт	
12	400 кВт	
8	500 кВт	
4	750 кВт	
0	1150 кВт	
м/с	не определено	

Порывы ветра, м/с

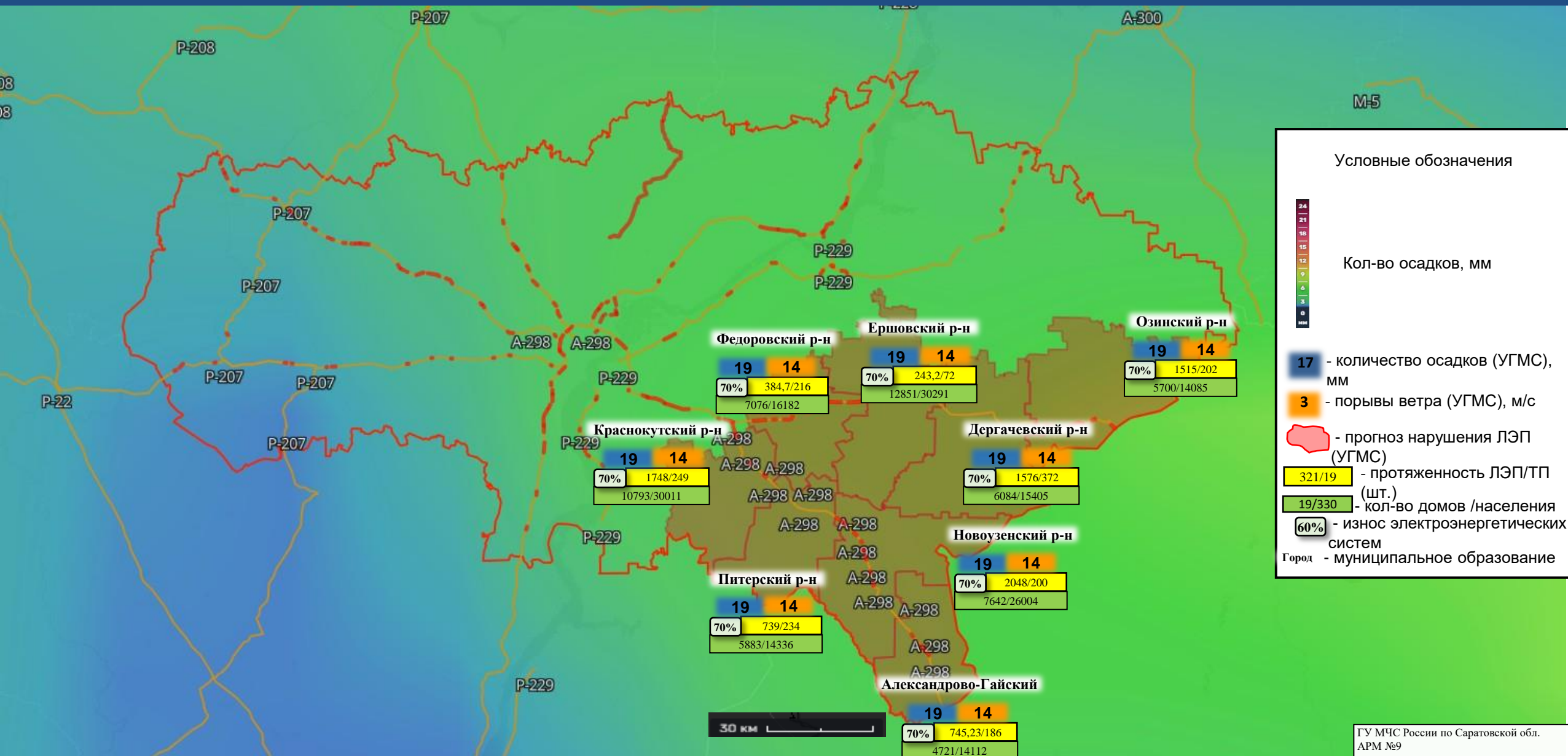
- 17 - количество осадков (УГМС), мм
- 3 - порывы ветра (УГМС), м/с
- прогноз нарушения ЛЭП (УГМС)
- 321/19 - протяженность ЛЭП/ТП (шт.)
- 19/330 - кол-во домов /населения систем
- 60% - износ электроэнергетических систем
- Город - муниципальное образование
- ФПС АСФ - пожарно-спасательные формирования
- социально-значимый объект и объект с масс. пребыванием
- больница
- ПВР - пункты временного размещения
- подстанции и ТП/РП
- подстанции 110/10/6 кВ
- РИП

# ИНФОРМАЦИОННЫЕ МАТЕРИАЛЫ ПО ПОРЫВАМ ВЕТРА НА ТЕРРИТОРИИ

## ТАТИЩЕВСКОГО РАЙОНА САРАТОВСКОЙ ОБЛАСТИ (РИСК НАРУШЕНИЯ ЭЛЕКТРОСНАБЖЕНИЯ НА 20.02.2026)



# ИНФОРМАЦИОННЫЕ МАТЕРИАЛЫ ПО ОСАДКАМ (МЕТЕЛИ) НА ТЕРРИТОРИИ САРАТОВСКОЙ ОБЛАСТИ (РИСК НАРУШЕНИЯ ТРАНСПОРТНОГО СООБЩЕНИЯ НА НОЧЬ 20.02.2026



Прогноз на 20.02.2026 00:00 (UTC)

Прогнозируемые данные по часам

+0ч +3ч +6ч +9ч +12ч +15ч +18ч +21ч +24ч +27ч +30ч +33ч +36ч +39ч +42ч +45ч +48ч +51ч +54ч +57ч

ГУ МЧС России по Саратовской обл.

АРМ №9

14:00 19.02.2026

Исп. Гульчина И.М.

тел. 3666-7502

# ИНФОРМАЦИОННЫЕ МАТЕРИАЛЫ ПО РИСКУ НАРУШЕНИЯ ТРАНСПОРТНОГО СООБЩЕНИЯ В ФЕДОРОВСКОМ РАЙОНЕ, ВЫЗВАННОМУ НЕБЛАГОПРИЯТНЫМИ МЕТЕОЯВЛЕНИЯМИ (СИЛЬНЫЙ СНЕГ) НА ФАД А-298 «АВТОМОБИЛЬНАЯ ДОРОГА Р-208 «ТАМБОВ – ПЕНЗА»-САРАТОВ-ПРИСТАННОЕ-ЕРШОВ-ОЗИНКИ-ГРАНИЦА С РЕСПУБЛИКОЙ КАЗАХСТАН»



ФАД А-298 «Автомобильная дорога Р-208 «Тамбов – Пенза»-Саратов-Пристанное-Ершов-Озинки-граница с Республикой Казахстан»

**Отрезанные н.п.:** нет  
**Объездная дорога:** нет

6-19 14

Участок, подверженный снежным заносам  
418+000 - 428+000 км, протяженность 10 км

Участок, подверженный снежным заносам  
403+000 - 409+000 км, протяженность 6 км

Участок, подверженный снежным заносам  
397+000 - 398+000 км, протяженность 1 км



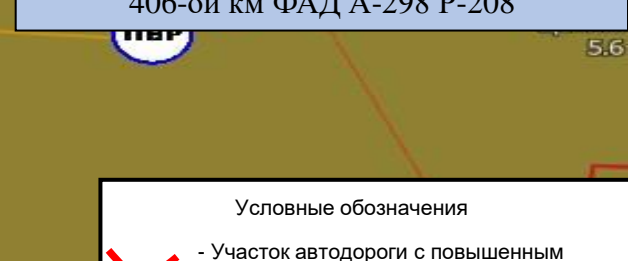
Участок, подверженный снежным заносам  
397+000 - 398+000 км, протяженность 1 км

Участок, подверженный снежным заносам  
418+000 - 428+000 км, протяженность 10 км

Участок, подверженный снежным заносам  
403+000 - 409+000 км, протяженность 6 км

Участок, подверженный снежным заносам  
397+000 - 398+000 км, протяженность 1 км

Участок, подверженный снежным заносам  
440+000 - 452+000 км, протяженность 12 км



Опасные участки дорог	
А-298 автомобильная дорога Р-208 «Тамбов – Пенза»-Саратов-Пристанное-Ершов-Озинки-граница с Республикой Казахстан»	
Координаты (Ш, Д)	51.2487 47.4715 51°14'55"N 47°28'17"E
Дата внесения информации	02 января 2025 01:05
Название участка	А-298 автомобильная дорога Р-208 «Тамбов – Пенза»-Саратов-Пристанное-Ершов-Озинки-граница с Республикой Казахстан»
Тип риска	Снежные заносы
Тип опасного участка	Участок подверженный снежным заносам
Название дороги	А-298 автомобильная дорога Р-208 «Тамбов – Пенза»-Саратов-Пристанное-Ершов-Озинки-граница с Республикой Казахстан»
Код дороги	А-298
Начало опасного участка (км)	403
Конец опасного участка (км)	409
Регион	Саратовская область
Ответственная организация	ФКУ Упрдор «Волга»

Опасные участки дорог	
А-298 автомобильная дорога Р-208 «Тамбов – Пенза»-Саратов-Пристанное-Ершов-Озинки-граница с Республикой Казахстан»	
Координаты (Ш, Д)	51.2372 47.2581 51°14'13"N 47°15'29"E
Дата внесения информации	02 января 2025 01:05
Название участка	А-298 автомобильная дорога Р-208 «Тамбов – Пенза»-Саратов-Пристанное-Ершов-Озинки-граница с Республикой Казахстан»
Тип риска	Снежные заносы
Тип опасного участка	Участок подверженный снежным заносам
Название дороги	А-298 автомобильная дорога Р-208 «Тамбов – Пенза»-Саратов-Пристанное-Ершов-Озинки-граница с Республикой Казахстан»
Код дороги	А-298
Начало опасного участка (км)	386
Конец опасного участка (км)	390
Регион	Саратовская область
Ответственная организация	ФКУ Упрдор «Волга»

Опасные участки дорог	
А-298 автомобильная дорога Р-208 «Тамбов – Пенза»-Саратов-Пристанное-Ершов-Озинки-граница с Республикой Казахстан»	
Координаты (Ш, Д)	51.2413 47.3681 51°14'28"N 47°22'5"E
Дата внесения информации	02 января 2025 01:05
Название участка	А-298 автомобильная дорога Р-208 «Тамбов – Пенза»-Саратов-Пристанное-Ершов-Озинки-граница с Республикой Казахстан»
Тип риска	Снежные заносы
Тип опасного участка	Участок подверженный снежным заносам
Название дороги	А-298 автомобильная дорога Р-208 «Тамбов – Пенза»-Саратов-Пристанное-Ершов-Озинки-граница с Республикой Казахстан»
Код дороги	А-298
Начало опасного участка (км)	397
Конец опасного участка (км)	398
Регион	Саратовская область
Ответственная организация	ФКУ Упрдор «Волга»

Опасные участки дорог	
А-298 автомобильная дорога Р-208 «Тамбов – Пенза»-Саратов-Пристанное-Ершов-Озинки-граница с Республикой Казахстан»	
Координаты (Ш, Д)	51.3107 47.7356 51°18'38"N 47°44'8"E
Дата внесения информации	02 января 2025 01:05
Название участка	А-298 автомобильная дорога Р-208 «Тамбов – Пенза»-Саратов-Пристанное-Ершов-Озинки-граница с Республикой Казахстан»
Тип риска	Снежные заносы
Тип опасного участка	Участок подверженный снежным заносам
Название дороги	А-298 автомобильная дорога Р-208 «Тамбов – Пенза»-Саратов-Пристанное-Ершов-Озинки-граница с Республикой Казахстан»
Код дороги	А-298
Начало опасного участка (км)	418
Конец опасного участка (км)	428
Муниципальное образование	Саратовская область
Ответственная организация	ФКУ Упрдор «Волга»

Опасные участки дорог	
А-298 автомобильная дорога Р-208 «Тамбов – Пенза»-Саратов-Пристанное-Ершов-Озинки-граница с Республикой Казахстан»	
Координаты (Ш, Д)	51.3285 48.0011 51°19'42"N 48°0'3"E
Дата внесения информации	02 января 2025 01:05
Название участка	А-298 автомобильная дорога Р-208 «Тамбов – Пенза»-Саратов-Пристанное-Ершов-Озинки-граница с Республикой Казахстан»
Тип риска	Снежные заносы
Тип опасного участка	Участок подверженный снежным заносам
Название дороги	А-298 автомобильная дорога Р-208 «Тамбов – Пенза»-Саратов-Пристанное-Ершов-Озинки-граница с Республикой Казахстан»
Код дороги	А-298
Начало опасного участка (км)	440
Конец опасного участка (км)	452
Муниципальное образование	Саратовская область
Ответственная организация	ФКУ Упрдор «Волга»

Опасные участки дорог	
А-298 автомобильная дорога Р-208 «Тамбов – Пенза»-Саратов-Пристанное-Ершов-Озинки-граница с Республикой Казахстан»	
Координаты (Ш, Д)	51.2413 47.3681 51°14'28"N 47°22'5"E
Дата внесения информации	02 января 2025 01:05
Название участка	А-298 автомобильная дорога Р-208 «Тамбов – Пенза»-Саратов-Пристанное-Ершов-Озинки-граница с Республикой Казахстан»
Тип риска	Снежные заносы
Тип опасного участка	Участок подверженный снежным заносам
Название дороги	А-298 автомобильная дорога Р-208 «Тамбов – Пенза»-Саратов-Пристанное-Ершов-Озинки-граница с Республикой Казахстан»
Код дороги	А-298
Начало опасного участка (км)	397
Конец опасного участка (км)	398
Муниципальное образование	Саратовская область
Ответственная организация	ФКУ Упрдор «Волга»

- Условные обозначения
- Участок автодороги с повышенным риском возникновения ДТП, нарушением движения
  - Объездная дорога
  - Населенный пункт
  - количество осадков (УГМС), мм
  - порывы ветра (УГМС), м/с
  - пункты временного размещения
  - объект дорожного сервиса

ГУ МЧС России по Саратовской обл.  
АРМ №9  
14:00 19.02.2026  
Исп. Гульчина И.М.  
тел. 3666-7502



# ИНФОРМАЦИОННЫЕ МАТЕРИАЛЫ ПО РИСКУ НАРУШЕНИЯ ТРАНСПОРТНОГО СООБЩЕНИЯ В АЛЕКСАНДРОВО-ГАЙСКОМ РАЙОНЕ, ВЫЗВАННОМУ НЕБЛАГОПРИЯТНЫМИ МЕТЕОЯВЛЕНИЯМИ (СИЛЬНЫЙ СНЕГ)

## НА ФАД А-298 «АВТОМОБИЛЬНАЯ ДОРОГА Р-208 «ТАМБОВ – ПЕНЗА»-САРАТОВ-ПРИСТАННОЕ-ЕРШОВ-ОЗИНКИ-ГРАНИЦА С РЕСПУБЛИКОЙ КАЗАХСТАН» «УРБАХ-ЖДАНОВКА-НОВОУЗЕНСК-АЛЕКСАНДРОВ ГАЙ-ГРАНИЦА С РЕСПУБЛИКОЙ КАЗАХСТАН»

Камера ФАД

км 154+790, А-298 а/д Р-208 "Тамбов-Пен..."



154-й км ФАД А-298 Р-208

Weather: -7.2°  
Humidity: 79.6%  
Wind: 5.8 м/с  
Precipitation: 0 мм/ч

А-298 «Автомобильная дорога Р-208 «Тамбов – Пенза»-Саратов-Пристанное-Ершов-Озинки-граница с Республикой Казахстан»  
«Урбах-Ждановка-Новоузенск-Александров Гай-граница с Республикой Казахстан»

**Отрезанные н.п.:** нет  
**Объездная дорога:** нет

Основные участки дорог

А-298 «Автомобильная дорога Р-208 «Тамбов – Пенза»-Саратов-Пристанное-Ершов-Озинки-граница с Республикой Казахстан» «Урбах-Ждановка-Новоузенск-Александров Гай – граница с Республикой Казахстан»

Координаты (Ш, Д) 50.1468 48.5174  
50°14'48" N 48°31'22" E

Дата внесения информации 09 января 2025 18:30

Название участка А-298 «Автомобильная дорога Р-208 «Тамбов – Пенза»-Саратов-Пристанное-Ершов-Озинки-граница с Республикой Казахстан» «Урбах-Ждановка-Новоузенск-Александров Гай – граница с Республикой Казахстан»

Тип риска Снежные заносы

Тип опасного участка Участок подверженный снежным заносам

Название дороги А-298 «Автомобильная дорога Р-208 «Тамбов – Пенза»-Саратов-Пристанное-Ершов-Озинки-граница с Республикой Казахстан»

Код дороги А-298

Начало опасного участка (км) 172

Конец опасного участка (км) 173+775

Регион Саратовская область

Ответственная организация ФКУ Упрдор «Нижне-Волжский»

Основные участки дорог

А-298 «Автомобильная дорога Р-208 «Тамбов – Пенза»-Саратов-Пристанное-Ершов-Озинки-граница с Республикой Казахстан» «Урбах-Ждановка-Новоузенск-Александров Гай – граница с Республикой Казахстан»

Координаты (Ш, Д) 50.2358 48.3968  
50°14'39" N 48°23'48" E

Дата внесения информации 09 января 2025 12:01

Название участка А-298 «Автомобильная дорога Р-208 «Тамбов – Пенза»-Саратов-Пристанное-Ершов-Озинки-граница с Республикой Казахстан» «Урбах-Ждановка-Новоузенск-Александров Гай – граница с Республикой Казахстан»

Тип риска Снежные заносы

Тип опасного участка Участок подверженный снежным заносам

Название дороги А-298 «Автомобильная дорога Р-208 «Тамбов – Пенза»-Саратов-Пристанное-Ершов-Озинки-граница с Республикой Казахстан»

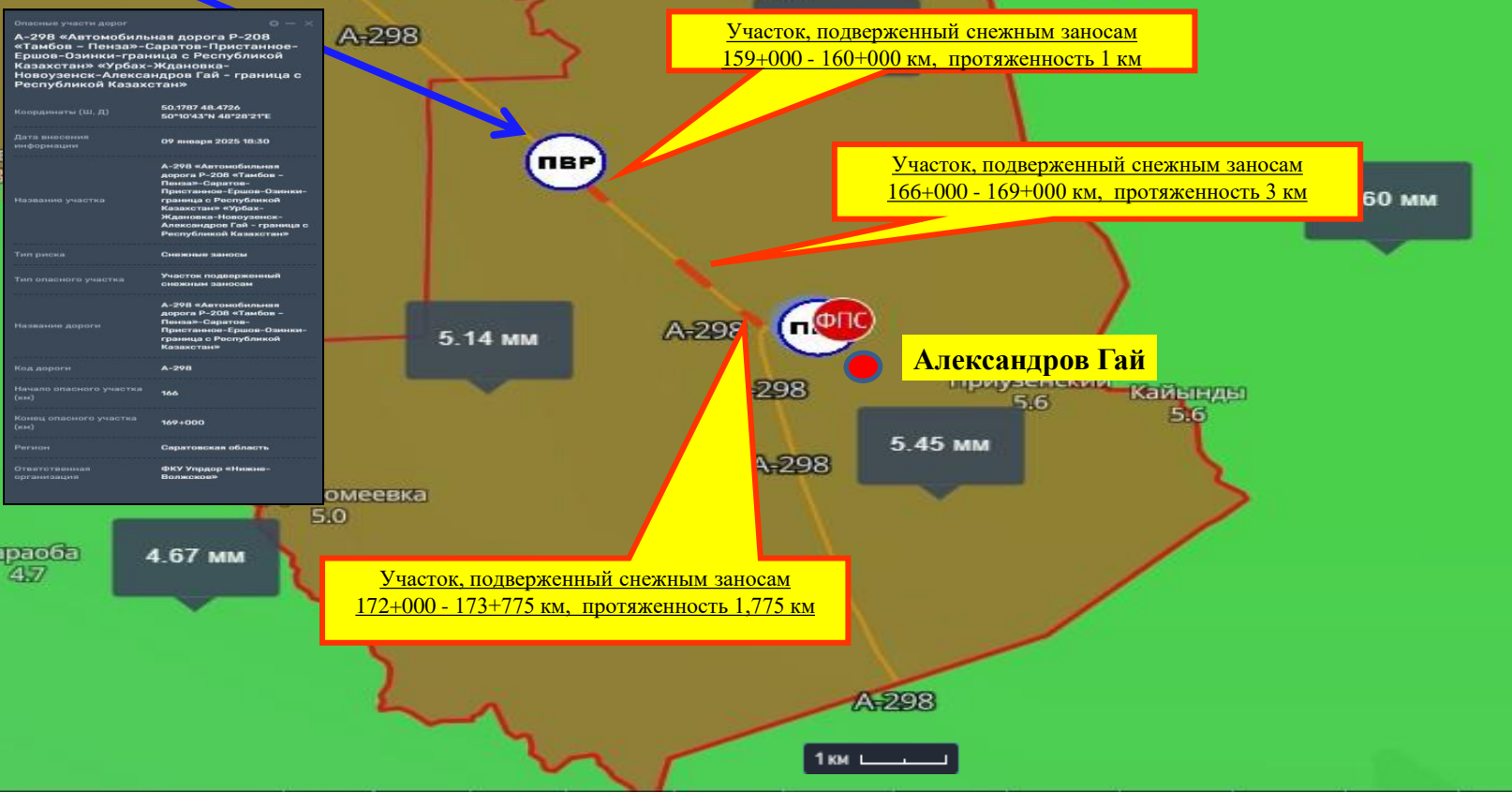
Код дороги А-298

Начало опасного участка (км) 159

Конец опасного участка (км) 160+000

Регион Саратовская область

Ответственная организация ФКУ Упрдор «Нижне-Волжский»



Условные обозначения

- Участок автодороги с повышенным риском возникновения ДТП, нарушением движения
- Объездная дорога
- Населенный пункт
- количество осадков (УГМС), мм
- порывы ветра (УГМС), м/с
- пункты временного размещения
- объект дорожного сервиса

Прогноз на 20.02.2026 00:00 (UTC)  
Прогнозируемые данные по часам

+0ч	+6ч	+12ч	+18ч	+24ч	+30ч	+36ч	+42ч	+48ч	+54ч	+60ч	+66ч	+72ч
-----	-----	------	------	------	------	------	------	------	------	------	------	------

ГУ МЧС России по Саратовской обл.  
АРМ №9  
14:00 19.02.2026  
Исп. Гульчина И.М.  
тел. 3666-7502

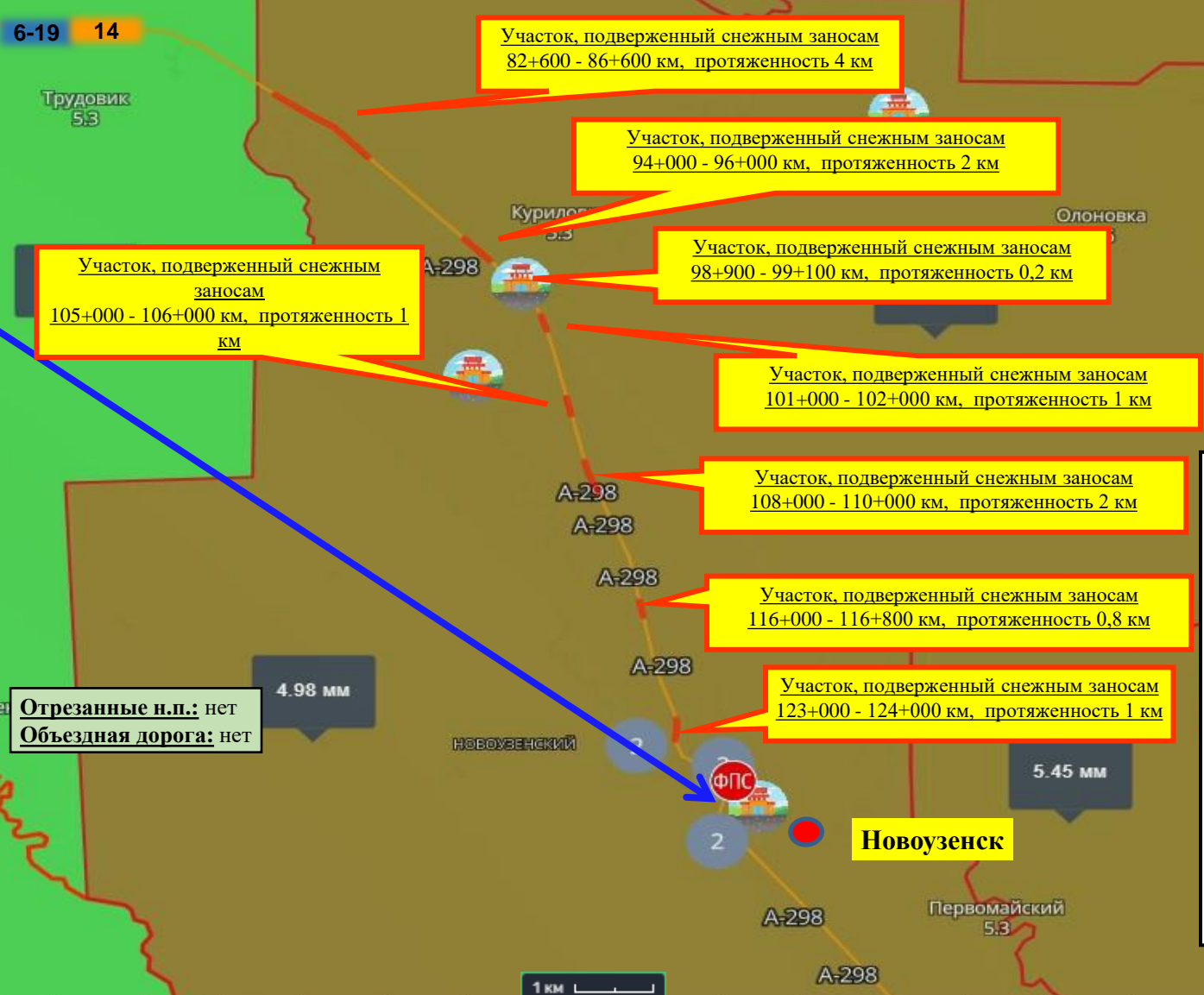
# ИНФОРМАЦИОННЫЕ МАТЕРИАЛЫ ПО РИСКУ НАРУШЕНИЯ ТРАНСПОРТНОГО СООБЩЕНИЯ В НОВОУЗЕНСКОМ РАЙОНЕ, ВЫЗВАННОМУ НЕБЛАГОПРИЯТНЫМИ МЕТЕОЯВЛЕНИЯМИ (СИЛЬНЫЙ СНЕГ) НА ФАД А-298 «Р-208 «ТАМБОВ – ПЕНЗА»-САРАТОВ-ПРИСТАННОЕ-ЕРШОВ-ОЗИНКИ-ГРАНИЦА С РЕСПУБЛИКОЙ КАЗАХСТАН» «УРБАХ-ЖДАНОВКА-НОВОУЗЕНСК-АЛЕКСАНДРОВ ГАЙ-ГРАНИЦА С РЕСПУБЛИКОЙ КАЗАХСТАН»



125-й км ФАД А-298 Р-208

Опасные участки дорог	Опасные участки дорог	Опасные участки дорог
<p><b>А-298 «Автомобильная дорога Р-208 «Тамбов – Пенза»-Саратов-Пристанное-Ершов-Озинки-граница с Республикой Казахстан «Урбах-Ждановка-Новоузенск-Александров Гай - граница с Республикой Казахстан»</b></p> <p>Координаты (Ш, Д): 50.7058 48.8444 50°46'32"N 48°23'42"E</p> <p>Дата внесения информации: 09 января 2025 10:34</p> <p>Название участка: А-298 «Автомобильная дорога Р-208 «Тамбов – Пенза»-Саратов-Пристанное-Ершов-Озинки-граница с Республикой Казахстан «Урбах-Ждановка-Новоузенск-Александров Гай - граница с Республикой Казахстан»</p> <p>Тип риска: Снежные заносы</p> <p>Тип опасного участка: Участок подверженный снежным заносам</p> <p>Название дороги: А-298</p> <p>Код дороги: А-298</p> <p>Начало опасного участка (км): 82</p> <p>Конец опасного участка (км): 84+000</p> <p>Муниципальное образование: Саратовская область</p> <p>Ответственная организация: ФКУ Упрдор «Нижне-Волжский»</p>	<p><b>А-298 «Автомобильная дорога Р-208 «Тамбов – Пенза»-Саратов-Пристанное-Ершов-Озинки-граница с Республикой Казахстан «Урбах-Ждановка-Новоузенск-Александров Гай - граница с Республикой Казахстан»</b></p> <p>Координаты (Ш, Д): 50.7058 48.8444 50°46'32"N 48°23'42"E</p> <p>Дата внесения информации: 31 декабря 2024 09:40</p> <p>Название участка: А-298 «Автомобильная дорога Р-208 «Тамбов – Пенза»-Саратов-Пристанное-Ершов-Озинки-граница с Республикой Казахстан «Урбах-Ждановка-Новоузенск-Александров Гай - граница с Республикой Казахстан»</p> <p>Тип риска: Снежные заносы</p> <p>Тип опасного участка: Участок подверженный снежным заносам</p> <p>Название дороги: А-298</p> <p>Код дороги: А-298</p> <p>Начало опасного участка (км): 84</p> <p>Конец опасного участка (км): 94+000</p> <p>Муниципальное образование: Саратовская область</p> <p>Ответственная организация: ФКУ Упрдор «Нижне-Волжский»</p>	<p><b>А-298 «Автомобильная дорога Р-208 «Тамбов – Пенза»-Саратов-Пристанное-Ершов-Озинки-граница с Республикой Казахстан «Урбах-Ждановка-Новоузенск-Александров Гай - граница с Республикой Казахстан»</b></p> <p>Координаты (Ш, Д): 50.7058 48.8444 50°46'32"N 48°23'42"E</p> <p>Дата внесения информации: 31 декабря 2024 09:45</p> <p>Название участка: А-298 «Автомобильная дорога Р-208 «Тамбов – Пенза»-Саратов-Пристанное-Ершов-Озинки-граница с Республикой Казахстан «Урбах-Ждановка-Новоузенск-Александров Гай - граница с Республикой Казахстан»</p> <p>Тип риска: Снежные заносы</p> <p>Тип опасного участка: Участок подверженный снежным заносам</p> <p>Название дороги: А-298</p> <p>Код дороги: А-298</p> <p>Начало опасного участка (км): 94</p> <p>Конец опасного участка (км): 99+500</p> <p>Муниципальное образование: Саратовская область</p> <p>Ответственная организация: ФКУ Упрдор «Нижне-Волжский»</p>

## А-298 «АВТОМОБИЛЬНАЯ ДОРОГА Р-208 «ТАМБОВ – ПЕНЗА»-САРАТОВ-ПРИСТАННОЕ-ЕРШОВ-ОЗИНКИ-ГРАНИЦА С РЕСПУБЛИКОЙ КАЗАХСТАН» «УРБАХ-ЖДАНОВКА-НОВОУЗЕНСК-АЛЕКСАНДРОВ ГАЙ-ГРАНИЦА С РЕСПУБЛИКОЙ КАЗАХСТАН»



Опасные участки дорог	Опасные участки дорог
<p><b>А-298 «Автомобильная дорога Р-208 «Тамбов – Пенза»-Саратов-Пристанное-Ершов-Озинки-граница с Республикой Казахстан «Урбах-Ждановка-Новоузенск-Александров Гай - граница с Республикой Казахстан»</b></p> <p>Координаты (Ш, Д): 50.4740 48.0175 50°40'28"N 48°17"E</p> <p>Дата внесения информации: 31 декабря 2024 09:40</p> <p>Название участка: А-298 «Автомобильная дорога Р-208 «Тамбов – Пенза»-Саратов-Пристанное-Ершов-Озинки-граница с Республикой Казахстан «Урбах-Ждановка-Новоузенск-Александров Гай - граница с Республикой Казахстан»</p> <p>Тип риска: Снежные заносы</p> <p>Тип опасного участка: Участок подверженный снежным заносам</p> <p>Название дороги: А-298</p> <p>Код дороги: А-298</p> <p>Начало опасного участка (км): 101</p> <p>Конец опасного участка (км): 102+000</p> <p>Муниципальное образование: Саратовская область</p> <p>Ответственная организация: ФКУ Упрдор «Нижне-Волжский»</p>	<p><b>А-298 «Автомобильная дорога Р-208 «Тамбов – Пенза»-Саратов-Пристанное-Ершов-Озинки-граница с Республикой Казахстан «Урбах-Ждановка-Новоузенск-Александров Гай - граница с Республикой Казахстан»</b></p> <p>Координаты (Ш, Д): 50.4740 48.0187 50°40'28"N 48°17"E</p> <p>Дата внесения информации: 09 января 2025 20:40</p> <p>Название участка: А-298 «Автомобильная дорога Р-208 «Тамбов – Пенза»-Саратов-Пристанное-Ершов-Озинки-граница с Республикой Казахстан «Урбах-Ждановка-Новоузенск-Александров Гай - граница с Республикой Казахстан»</p> <p>Тип риска: Снежные заносы</p> <p>Тип опасного участка: Участок подверженный снежным заносам</p> <p>Название дороги: А-298</p> <p>Код дороги: А-298</p> <p>Начало опасного участка (км): 123</p> <p>Конец опасного участка (км): 124+000</p> <p>Муниципальное образование: Саратовская область</p> <p>Ответственная организация: ФКУ Упрдор «Нижне-Волжский»</p>

- ### Условные обозначения
- Участок автодороги с повышенным риском возникновения ДТП, нарушением движения
  - Объездная дорога
  - Населенный пункт
  - количество осадков (УГМС), мм
  - порывы ветра (УГМС), м/с
  - пункты временного размещения
  - объект дорожного сервиса

# ИНФОРМАЦИОННЫЕ МАТЕРИАЛЫ ПО РИСКУ НАРУШЕНИЯ ТРАНСПОРТНОГО СООБЩЕНИЯ В ЕРШОВСКОМ РАЙОНЕ, ВЫЗВАННОМУ НЕБЛАГОПРИЯТНЫМИ МЕТЕОЯВЛЕНИЯМИ (СИЛЬНЫЙ СНЕГ) НА ФАД А-298 «АВТОМОБИЛЬНАЯ ДОРОГА Р-208 «ТАМБОВ – ПЕНЗА»-САРАТОВ-ПРИСТАННОЕ-ЕРШОВ-ОЗИНКИ-ГРАНИЦА С РЕСПУБЛИКОЙ КАЗАХСТАН»

**Камера ФАД**

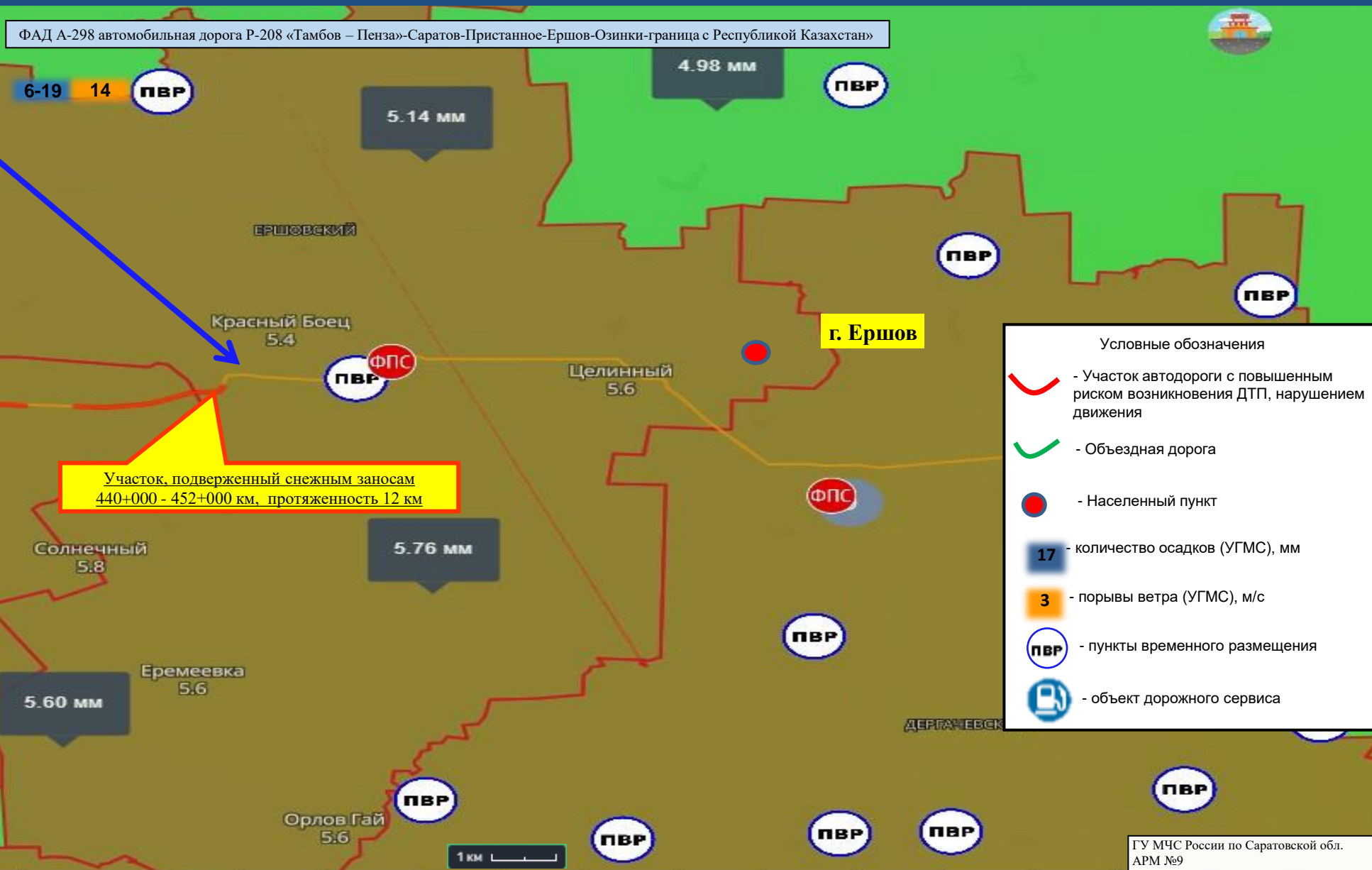
км 451+500, А-298 а/д Р-208 "Тамбов-П..."

**451-й км ФАД А-298 Р-208**

**Опасные участки дорог**

А-298 автомобильная дорога Р-208 «Тамбов – Пенза»-Саратов-Пристанное-Ершов-Озинки-граница с Республикой Казахстан»

Координаты (Ш, Д)	51.3285 48.0011 51°19'42"N 48°0'3"E
Дата внесения информации	02 января 2025 01:05
Название участка	А-298 автомобильная дорога Р-208 «Тамбов – Пенза»-Саратов-Пристанное-Ершов-Озинки-граница с Республикой Казахстан»
Тип риска	Снежные заносы
Тип опасного участка	Участок подверженный снежным заносам
Название дороги	А-298 автомобильная дорога Р-208 «Тамбов – Пенза»-Саратов-Пристанное-Ершов-Озинки-граница с Республикой Казахстан»
Код дороги	А-298
Начало опасного участка (км)	440
Конец опасного участка (км)	452
Регион	Саратовская область
Ответственная организация	ФКУ Упрдор «Волга»



**Условные обозначения**

- Участок автодороги с повышенным риском возникновения ДТП, нарушением движения
- Объездная дорога
- Населенный пункт
- количество осадков (УГМС), мм
- порывы ветра (УГМС), м/с
- пункты временного размещения
- объект дорожного сервиса

**Отрезанные н.п.:** нет  
**Объездная дорога:** нет

**Прогноз на 20.02.2026 00:00 (UTC)**  
Прогнозируемые данные по часам

▶	+0ч	+6ч	+12ч	+18ч	+24ч	+30ч	+36ч	+42ч	+48ч	+54ч	+60ч	+66ч
---	-----	-----	------	------	------	------	------	------	------	------	------	------

ГУ МЧС России по Саратовской обл.  
АРМ №9  
14:00 19.02.2026  
Исп. Гульчина И.М.  
тел. 3666-7502

# ИНФОРМАЦИОННЫЕ МАТЕРИАЛЫ ПО РИСКУ НАРУШЕНИЯ ТРАНСПОРТНОГО СООБЩЕНИЯ В ОЗИНСКОМ РАЙОНЕ, ВЫЗВАННОМУ НЕБЛАГОПРИЯТНЫМИ МЕТЕОЯВЛЕНИЯМИ (СИЛЬНЫЙ СНЕГ) НА ФАД А-298 «АВТОМОБИЛЬНАЯ ДОРОГА Р-208 «ТАМБОВ – ПЕНЗА»-САРАТОВ-ПРИСТАННОЕ-ЕРШОВ-ОЗИНКИ-ГРАНИЦА С РЕСПУБЛИКОЙ КАЗАХСТАН»



ФАД А-298 «Автомобильная дорога Р-208 «Тамбов – Пенза»-Саратов-Пристанное-Ершов-Озинки-граница с Республикой Казахстан»

**6-19 14**  
**Отрезанные н.п.: нет**  
**Объездная дорога: нет**

582-й км ФАД А-298 Р-208

Опасные участки дорог	
А-298 автомобильная дорога Р-208 «Тамбов – Пенза»-Саратов-Пристанное-Ершов-Озинки-граница с Республикой Казахстан»	
Координаты (Ш, Д)	51.2043 49.5591 51°12'22" N 49°33'32" E
Дата внесения информации	02 января 2025 00:00
Название участка	А-298 автомобильная дорога Р-208 «Тамбов – Пенза»-Саратов-Пристанное-Ершов-Озинки-граница с Республикой Казахстан»
Тип риска	Снежные заносы
Тип опасного участка	Участок подверженный снежным заносам
Название дороги	А-298 автомобильная дорога Р-208 «Тамбов – Пенза»-Саратов-Пристанное-Ершов-Озинки-граница с Республикой Казахстан»
Код дороги	А-298
Начало опасного участка (км)	566
Конец опасного участка (км)	571
Регион	Саратовская область
Ответственная организация	ФКУ Упрдор «Волга»

Опасные участки дорог	
А-298 автомобильная дорога Р-208 «Тамбов – Пенза»-Саратов-Пристанное-Ершов-Озинки-граница с Республикой Казахстан»	
Координаты (Ш, Д)	51.2099 49.4379 51°12'35" N 49°25'4" E
Дата внесения информации	02 января 2025 11:55
Название участка	А-298 автомобильная дорога Р-208 «Тамбов – Пенза»-Саратов-Пристанное-Ершов-Озинки-граница с Республикой Казахстан»
Тип риска	Снежные заносы
Тип опасного участка	Участок подверженный снежным заносам
Название дороги	А-298 автомобильная дорога Р-208 «Тамбов – Пенза»-Саратов-Пристанное-Ершов-Озинки-граница с Республикой Казахстан»
Код дороги	А-298
Начало опасного участка (км)	567
Конец опасного участка (км)	560
Регион	Саратовская область
Ответственная организация	ФКУ Упрдор «Волга»

Опасные участки дорог	
А-298 автомобильная дорога Р-208 «Тамбов – Пенза»-Саратов-Пристанное-Ершов-Озинки-граница с Республикой Казахстан»	
Координаты (Ш, Д)	51.2281 49.4866 51°13'0" N 49°35'44" E
Дата внесения информации	02 января 2025 00:00
Название участка	А-298 автомобильная дорога Р-208 «Тамбов – Пенза»-Саратов-Пристанное-Ершов-Озинки-граница с Республикой Казахстан»
Тип риска	Снежные заносы
Тип опасного участка	Участок подверженный снежным заносам
Название дороги	А-298 автомобильная дорога Р-208 «Тамбов – Пенза»-Саратов-Пристанное-Ершов-Озинки-граница с Республикой Казахстан»
Код дороги	А-298
Начало опасного участка (км)	575
Конец опасного участка (км)	577
Регион	Саратовская область
Ответственная организация	ФКУ Упрдор «Волга»

Опасные участки дорог	
А-298 автомобильная дорога Р-208 «Тамбов – Пенза»-Саратов-Пристанное-Ершов-Озинки-граница с Республикой Казахстан»	
Координаты (Ш, Д)	51.2281 49.4866 51°13'0" N 49°35'44" E
Дата внесения информации	02 января 2025 00:00
Название участка	А-298 автомобильная дорога Р-208 «Тамбов – Пенза»-Саратов-Пристанное-Ершов-Озинки-граница с Республикой Казахстан»
Тип риска	Снежные заносы
Тип опасного участка	Участок подверженный снежным заносам
Название дороги	А-298 автомобильная дорога Р-208 «Тамбов – Пенза»-Саратов-Пристанное-Ершов-Озинки-граница с Республикой Казахстан»
Код дороги	А-298
Начало опасного участка (км)	575
Конец опасного участка (км)	577
Регион	Саратовская область
Ответственная организация	ФКУ Упрдор «Волга»

**6-19 14**  
**Отрезанные н.п.: нет**  
**Объездная дорога: нет**

**Участок, подверженный снежным заносам 552+500 - 552+900 км, протяженность 0,4 км**

**Участок, подверженный снежным заносам 573+740 - 577+020 км, протяженность 3,3 км**

**Участок, подверженный снежным заносам 582+400 - 584+060 км, протяженность 1,7 км**

**Участок, подверженный снежным заносам 557+000 - 560+000 км, протяженность 3 км**

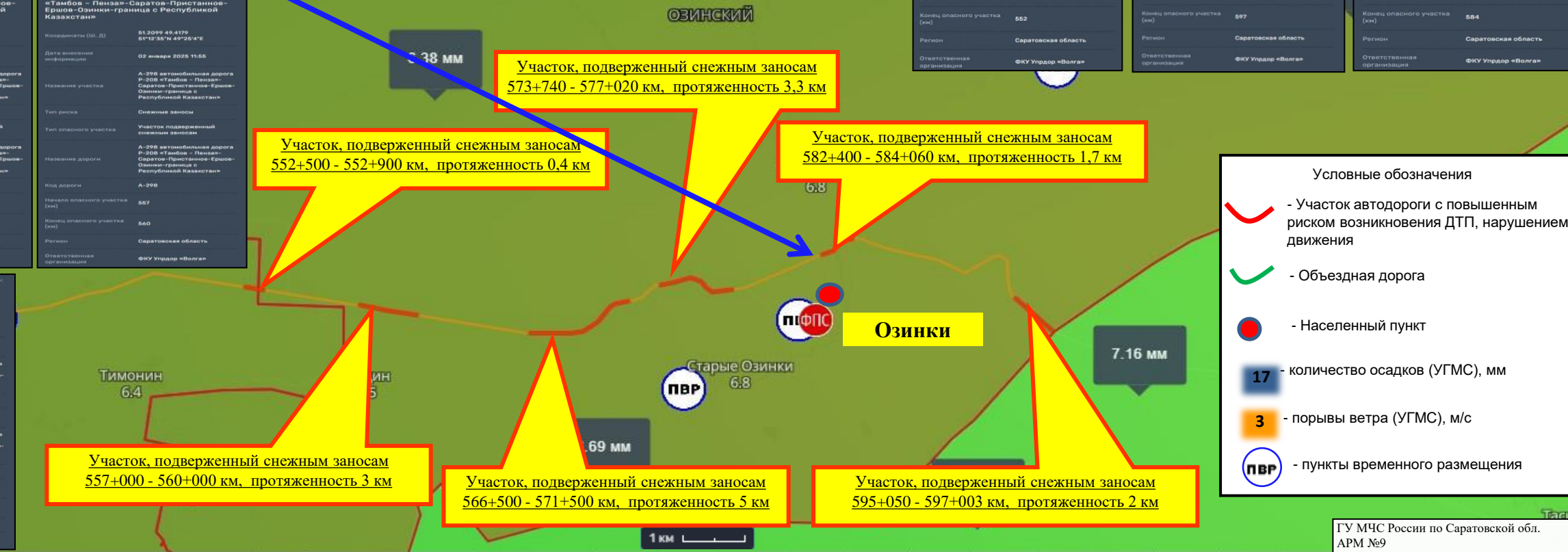
**Участок, подверженный снежным заносам 566+500 - 571+500 км, протяженность 5 км**

**Участок, подверженный снежным заносам 595+050 - 597+003 км, протяженность 2 км**

Опасные участки дорог	
А-298 автомобильная дорога Р-208 «Тамбов – Пенза»-Саратов-Пристанное-Ершов-Озинки-граница с Республикой Казахстан»	
Координаты (Ш, Д)	51.2204 49.3187 51°13'13" N 49°19'7" E
Дата внесения информации	02 января 2025 01:55
Название участка	А-298 автомобильная дорога Р-208 «Тамбов – Пенза»-Саратов-Пристанное-Ершов-Озинки-граница с Республикой Казахстан»
Тип риска	Снежные заносы
Тип опасного участка	Участок подверженный снежным заносам
Название дороги	А-298 автомобильная дорога Р-208 «Тамбов – Пенза»-Саратов-Пристанное-Ершов-Озинки-граница с Республикой Казахстан»
Код дороги	А-298
Начало опасного участка (км)	562
Конец опасного участка (км)	562
Регион	Саратовская область
Ответственная организация	ФКУ Упрдор «Волга»

Опасные участки дорог	
А-298 автомобильная дорога Р-208 «Тамбов – Пенза»-Саратов-Пристанное-Ершов-Озинки-граница с Республикой Казахстан»	
Координаты (Ш, Д)	51.2077 49.8965 51°12'27" N 49°53'43" E
Дата внесения информации	02 января 2025 23:55
Название участка	А-298 автомобильная дорога Р-208 «Тамбов – Пенза»-Саратов-Пристанное-Ершов-Озинки-граница с Республикой Казахстан»
Тип риска	Снежные заносы
Тип опасного участка	Участок подверженный снежным заносам
Название дороги	А-298 автомобильная дорога Р-208 «Тамбов – Пенза»-Саратов-Пристанное-Ершов-Озинки-граница с Республикой Казахстан»
Код дороги	А-298
Начало опасного участка (км)	595
Конец опасного участка (км)	597
Регион	Саратовская область
Ответственная организация	ФКУ Упрдор «Волга»

Опасные участки дорог	
А-298 автомобильная дорога Р-208 «Тамбов – Пенза»-Саратов-Пристанное-Ершов-Озинки-граница с Республикой Казахстан»	
Координаты (Ш, Д)	51.2405 49.7498 51°14'25" N 49°44'59" E
Дата внесения информации	02 января 2025 17:47
Название участка	А-298 автомобильная дорога Р-208 «Тамбов – Пенза»-Саратов-Пристанное-Ершов-Озинки-граница с Республикой Казахстан»
Тип риска	Снежные заносы
Тип опасного участка	Участок подверженный снежным заносам
Название дороги	А-298 автомобильная дорога Р-208 «Тамбов – Пенза»-Саратов-Пристанное-Ершов-Озинки-граница с Республикой Казахстан»
Код дороги	А-298
Начало опасного участка (км)	582
Конец опасного участка (км)	584
Регион	Саратовская область
Ответственная организация	ФКУ Упрдор «Волга»



- Условные обозначения**
- Участок автодороги с повышенным риском возникновения ДТП, нарушением движения
  - Объездная дорога
  - Населенный пункт
  - 17** - количество осадков (УГМС), мм
  - 3** - порывы ветра (УГМС), м/с
  - пункты временного размещения

Прогноз на 20.02.2026 00:00 (UTC) | Прогнозируемые данные по часам

+0ч	+6ч	+12ч	+18ч	+24ч	+30ч	+36ч	+42ч	+48ч	+54ч	+60ч	+66ч	+72ч	+78ч	+84ч	+90ч	+96ч
-----	-----	------	------	------	------	------	------	------	------	------	------	------	------	------	------	------

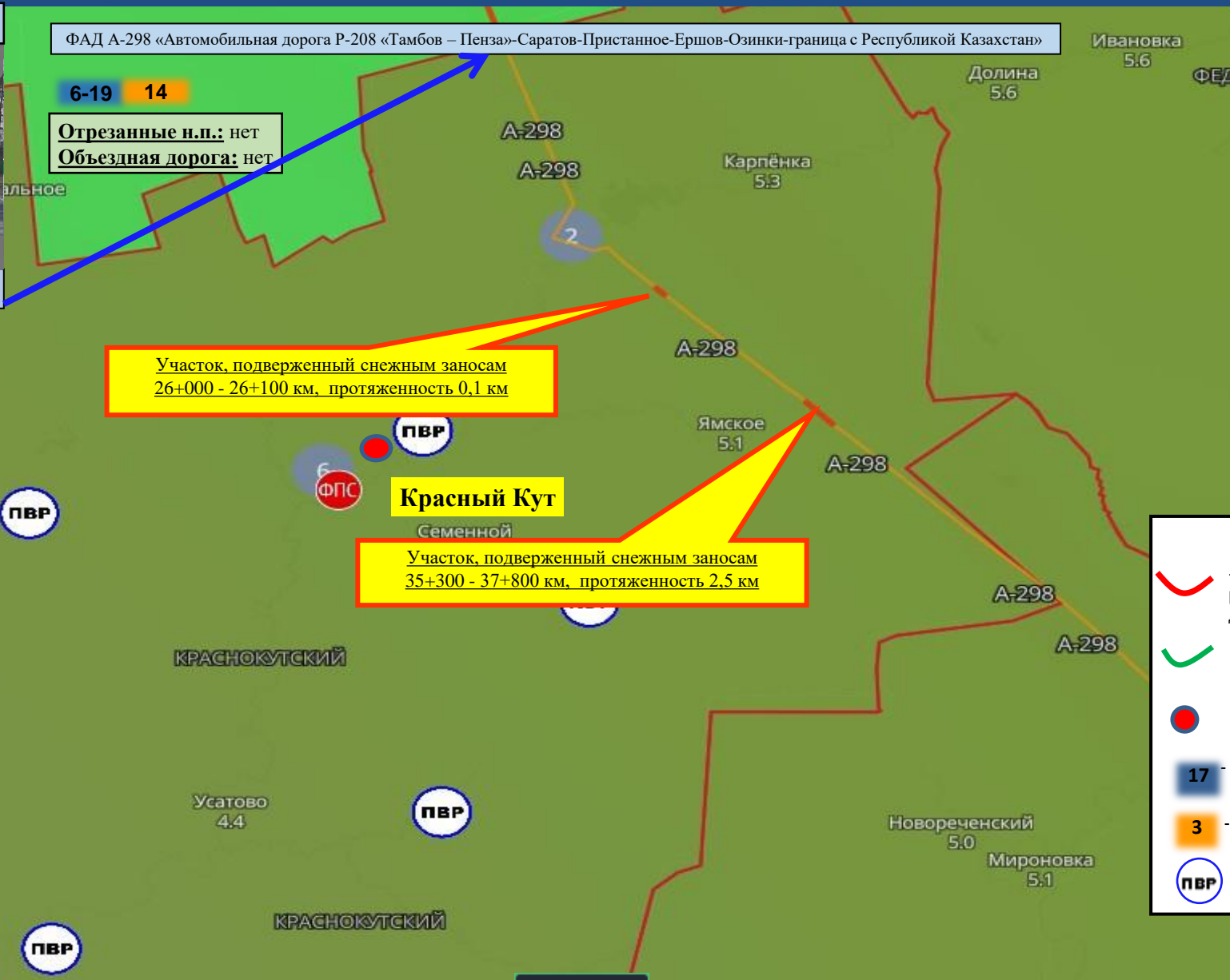
ГУ МЧС России по Саратовской обл.  
 АРМ №9  
 14:00 19.02.2026  
 Исп. Гульчина И.М.  
 тел. 3666-7502

# ИНФОРМАЦИОННЫЕ МАТЕРИАЛЫ ПО РИСКУ НАРУШЕНИЯ ТРАНСПОРТНОГО СООБЩЕНИЯ В КРАСНОКУТСКОМ РАЙОНЕ, ВЫЗВАННОМУ ОПАСНЫМИ И НЕБЛАГОПРИЯТНЫМИ МЕТЕОЯВЛЕНИЯМИ (СИЛЬНЫЙ СНЕГ) НА ФАД А-298 «АВТОМОБИЛЬНАЯ ДОРОГА Р-208 «ТАМБОВ – ПЕНЗА»-САРАТОВ-ПРИСТАННОЕ-ЕРШОВ-ОЗИНКИ-ГРАНИЦА С РЕСПУБЛИКОЙ КАЗАХСТАН»

**Камера ФАД**

км 16+000, А-298 а/д Р-208 "Тамбов - Пен..."

16-й км ФАД А-298 Р-208



ФАД А-298 «Автомобильная дорога Р-208 «Тамбов – Пенза»-Саратов-Пристанное-Ершов-Озинки-граница с Республикой Казахстан»

6-19 14

Отрезанные н.п.: нет

Объездная дорога: нет

Участок, подверженный снежным заносам  
26+000 - 26+100 км, протяженность 0,1 км

Красный Кут

Участок, подверженный снежным заносам  
35+300 - 37+800 км, протяженность 2,5 км

Опасные участки дорог

А-298 «Автомобильная дорога Р-208 «Тамбов – Пенза»-Саратов-Пристанное-Ершов-Озинки-граница с Республикой Казахстан» «Урбах-Ждановка-Новоузенск-Александров Гай – граница с Республикой Казахстан»

Координаты (Ш, Д)	51.0417 47.1894 51°2'30"N 47°11'22"E
Дата внесения информации	09 января 2025 08:40
Название участка	А-298 «Автомобильная дорога Р-208 «Тамбов – Пенза»-Саратов-Пристанное-Ершов-Озинки-граница с Республикой Казахстан» «Урбах-Ждановка-Новоузенск-Александров Гай – граница с Республикой Казахстан»
Тип риска	Снежные заносы
Название дороги	А-298 «Автомобильная дорога Р-208 «Тамбов – Пенза»-Саратов-Пристанное-Ершов-Озинки-граница с Республикой Казахстан»
Код дороги	А-298
Начало опасного участка (км)	26
Конец опасного участка (км)	26+100
Ответственная организация	ФКУ Упрдор «Нижне-Волжское»

Опасные участки дорог

А-298 «Автомобильная дорога Р-208 «Тамбов – Пенза»-Саратов-Пристанное-Ершов-Озинки-граница с Республикой Казахстан» «Урбах-Ждановка-Новоузенск-Александров Гай – граница с Республикой Казахстан»

Координаты (Ш, Д)	50.9813 47.2970 50°58'52"N 47°17'49"E
Дата внесения информации	31 декабря 2024 09:45
Название участка	А-298 «Автомобильная дорога Р-208 «Тамбов – Пенза»-Саратов-Пристанное-Ершов-Озинки-граница с Республикой Казахстан» «Урбах-Ждановка-Новоузенск-Александров Гай – граница с Республикой Казахстан»
Тип риска	Снежные заносы
Название дороги	А-298 «Автомобильная дорога Р-208 «Тамбов – Пенза»-Саратов-Пристанное-Ершов-Озинки-граница с Республикой Казахстан»
Код дороги	А-298
Начало опасного участка (км)	35
Конец опасного участка (км)	37+800
Ответственная организация	ФКУ Упрдор «Нижне-Волжское»

- Условные обозначения**
- Участок автодороги с повышенным риском возникновения ДТП, нарушением движения
  - Объездная дорога
  - Населенный пункт
  - 17 - количество осадков (УГМС), мм
  - 3 - порывы ветра (УГМС), м/с
  - ПВР - пункты временного размещения

Прогноз на 20.02.2026 00:00 (UTC)

Прогнозируемые данные по часам

+0ч	+6ч	+12ч	+18ч	+24ч	+30ч	+36ч	+42ч	+48ч	+54ч	+60ч	+66ч	+72ч	+78ч	+84ч	+90ч
-----	-----	------	------	------	------	------	------	------	------	------	------	------	------	------	------

1 км

ГУ МЧС России по Саратовской обл.  
АРМ №9  
14:00 19.02.2026  
Исп. Гульчина И.М.  
тел. 3666-7502