



**ЕЖЕДНЕВНЫЙ ПРОГНОЗ ВОЗМОЖНЫХ
ЧРЕЗВЫЧАЙНЫХ СИТУАЦИЙ НА ТЕРРИТОРИИ
САРАТОВСКОЙ ОБЛАСТИ
(на 14.09.2025)**

ВОЗДЕЙСТВИЕ ЦИКЛОНОВ И АТМОСФЕРНЫХ ФРОНТОВ НА ТЕРРИТОРИЮ САРАТОВСКОЙ ОБЛАСТИ НА ДЕНЬ 14 СЕНТЯБРЯ 2025 года

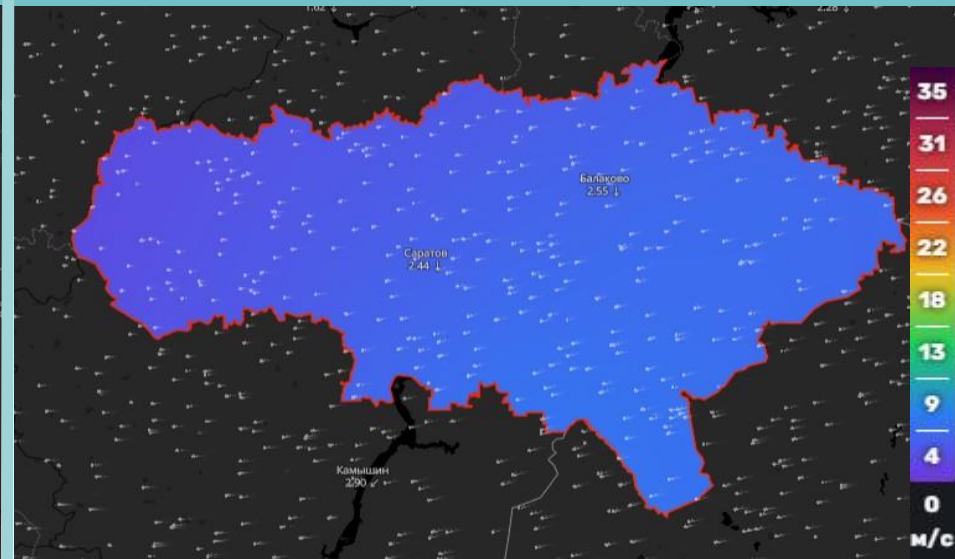
6.1.1.1.2



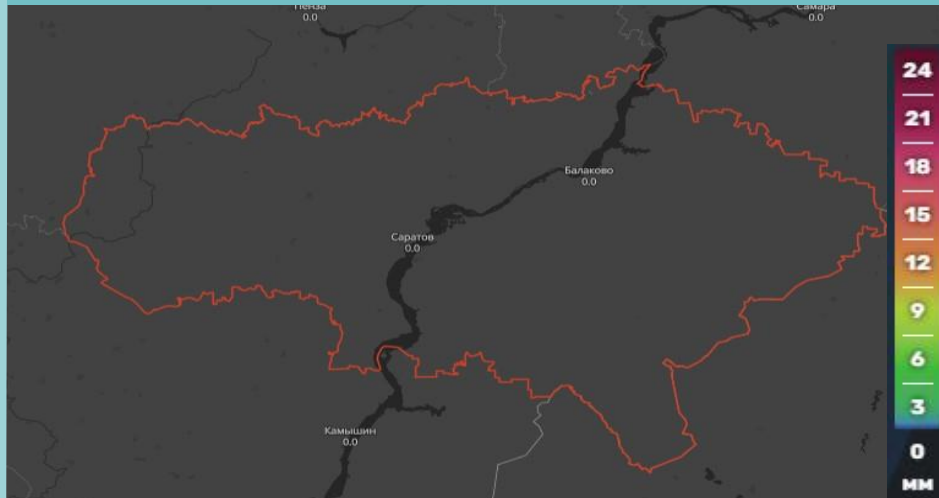
Мониторинг температурных показателей



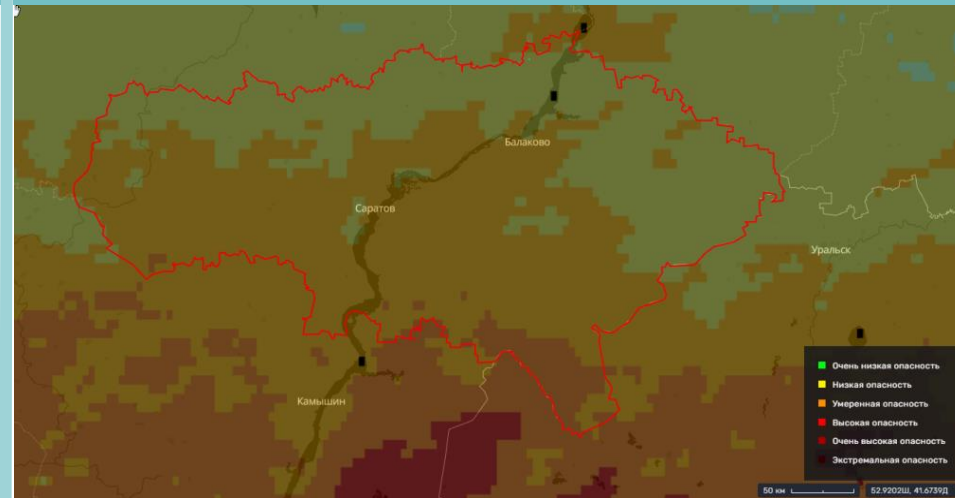
Мониторинг ветровой нагрузки



Мониторинг выпадения осадков



Мониторинг пожарной опасности



14.09.2025: ночь: переменная облачность. Преимущественно без осадков. Ветер северо-восточный 3-8 м/с. Температура +3...+8°, местами заморозки в воздухе и на поверхности почвы 0...-2°. **День:** переменная облачность. Преимущественно без осадков. Ветер северо-восточный 5-10 м/с, местами порывы до 12 м/с. Температура +17...+22°.

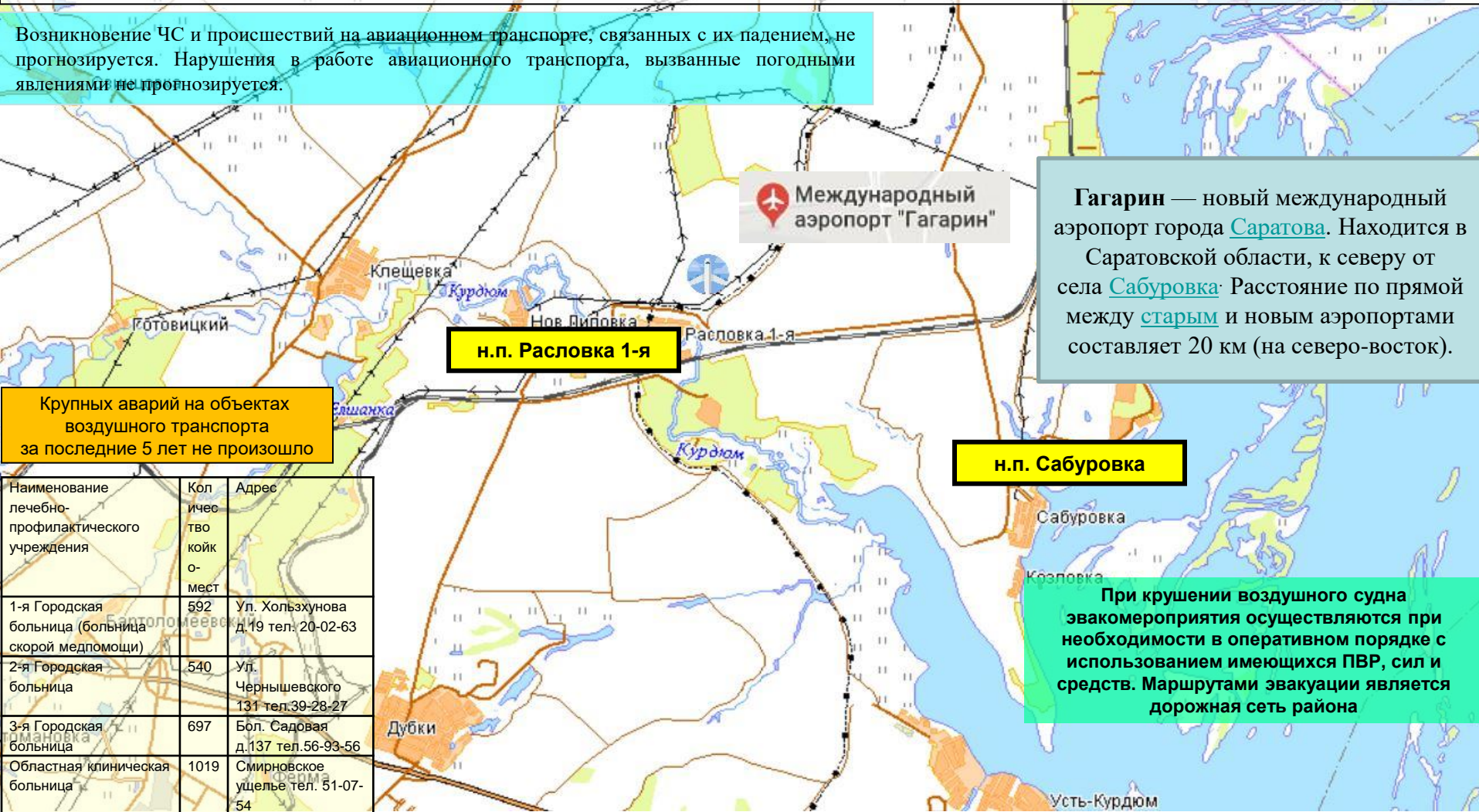
РИСКИ ВОЗНИКНОВЕНИЯ АВАРИЙ НА ОБЪЕКТАХ ВОЗДУШНОГО ТРАНСПОРТА Г. САРАТОВ САРАТОВСКОЙ ОБЛАСТИ НА 14 СЕНТЯБРЯ 2025 года



Опасные метеорологические явления (оранжевый уровень опасности): в период по 15.09.2025 местами по Саратовской области ожидается чрезвычайная пожарная опасность - 5 класс. В ночные и утренние часы в период с 14.09.2025 по 15.09.2025 местами по Саратовской области ожидаются заморозки в воздухе и на поверхности почвы 0...-2°.

Неблагоприятные метеорологические явления (жёлтый уровень опасности): в период по 15.09.2025 местами по Саратовской области сохранится высокая пожарная опасность - 4 класс.

Возникновение ЧС и происшествий на авиационном транспорте, связанных с их падением, не прогнозируется. Нарушения в работе авиационного транспорта, вызванные погодными явлениями не прогнозируются.



Гагарин — новый международный аэропорт города Саратова. Находится в Саратовской области, к северу от села Сабуровка. Расстояние по прямой между старым и новым аэропортами составляет 20 км (на северо-восток).

Крупных аварий на объектах воздушного транспорта за последние 5 лет не произошло

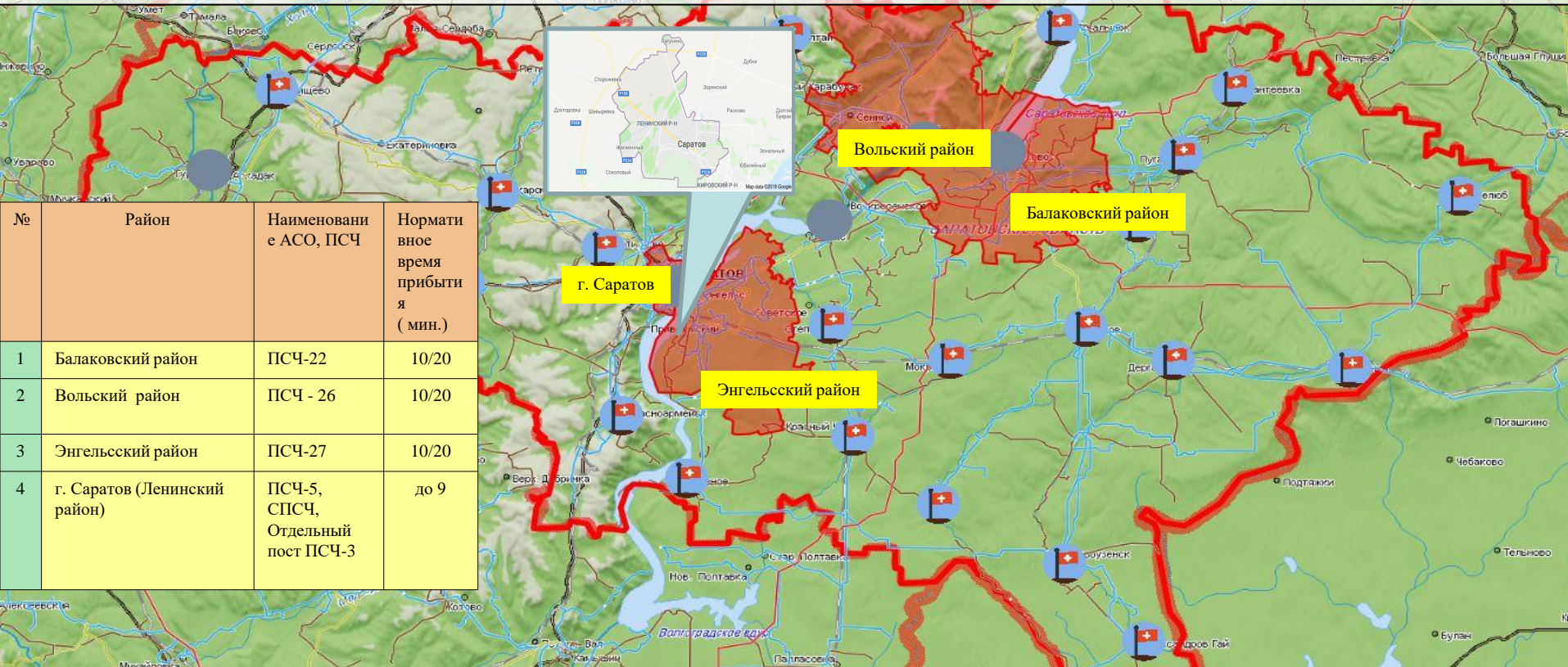
Наименование лечебно-профилактического учреждения	Кол-во койко-мест	Адрес
1-я Городская больница (больница скорой медпомощи)	592	Ул. Хользунова д.19 тел. 20-02-63
2-я Городская больница	540	Ул. Чернышевского 131 тел.39-28-27
3-я Городская больница	697	Бол. Садовая д.137 тел.56-93-56
Областная клиническая больница	1019	Смирновское ущелье тел. 51-07-54

При крушении воздушного судна эвакуационные мероприятия осуществляются при необходимости в оперативном порядке с использованием имеющихся ПВР, сил и средств. Маршрутами эвакуации является дорожная сеть района



Опасные метеорологические явления (оранжевый уровень опасности): в период по 15.09.2025 местами по Саратовской области ожидается чрезвычайная пожарная опасность - 5 класс. В ночные и утренние часы в период с 14.09.2025 по 15.09.2025 местами по Саратовской области ожидаются заморозки в воздухе и на поверхности почвы 0...-2°.

Неблагоприятные метеорологические явления (жёлтый уровень опасности): в период по 15.09.2025 местами по Саратовской области сохранится высокая пожарная опасность - 4 класс.



Сценарий возможного развития ЧС по пожарам :

Существует вероятность возникновения техногенных пожаров. По статистическим данным наиболее уязвимыми муниципальными районами по области являются: г. Саратов (ПСЧ г. Саратов), Балаковский (ПСЧ - 22), Энгельский (ПСЧ - 27), Вольский (ПСЧ-26) муниципальные районы, а также Ленинский район (ПСЧ-5, СПСЧ, Отдельный пост ПСЧ-3) г. Саратова. Источник происшествий – понижение температуры воздуха в ночные и утренние часы, курение в нетрезвом виде, изношенность бытовых приборов, несоблюдение правил пожарной безопасности, неправильная эксплуатация газового и другого оборудования, самовольное подключение к газовым сетям, бесконтрольное использование неисправных газовых баллонов, нарушение правил устройства и эксплуатации электрооборудования. Существует вероятность (0,07-0,1) отравления людей угарным газом и взрывов газозадушной смеси в жилых домах из-за нарушения правил безопасности при использовании газового оборудования.

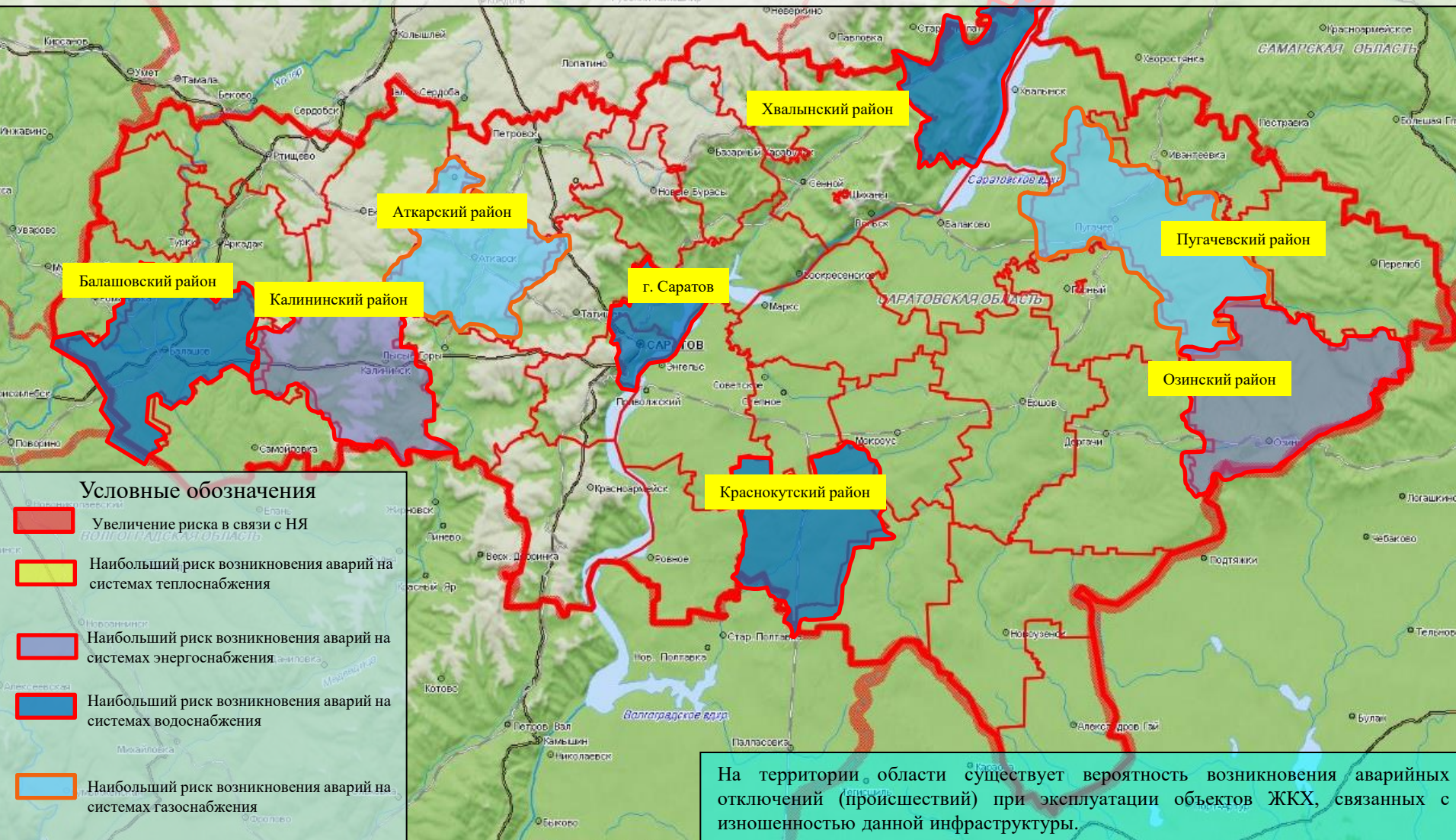
РИСК ВОЗНИКНОВЕНИЯ АВАРИЙ НА СИСТЕМАХ ЖКХ И ЭНЕРГЕТИКИ НА ТЕРРИТОРИИ САРАТОВСКОЙ ОБЛАСТИ НА 14 СЕНТЯБРЯ 2025 года

6.1.1.1.5



Опасные метеорологические явления (оранжевый уровень опасности): в период по 15.09.2025 местами по Саратовской области ожидается чрезвычайная пожарная опасность - 5 класс. В ночные и утренние часы в период с 14.09.2025 по 15.09.2025 местами по Саратовской области ожидаются заморозки в воздухе и на поверхности почвы 0...-2°

Неблагоприятные метеорологические явления (жёлтый уровень опасности): в период по 15.09.2025 местами по Саратовской области сохранится высокая пожарная опасность - 4 класс.

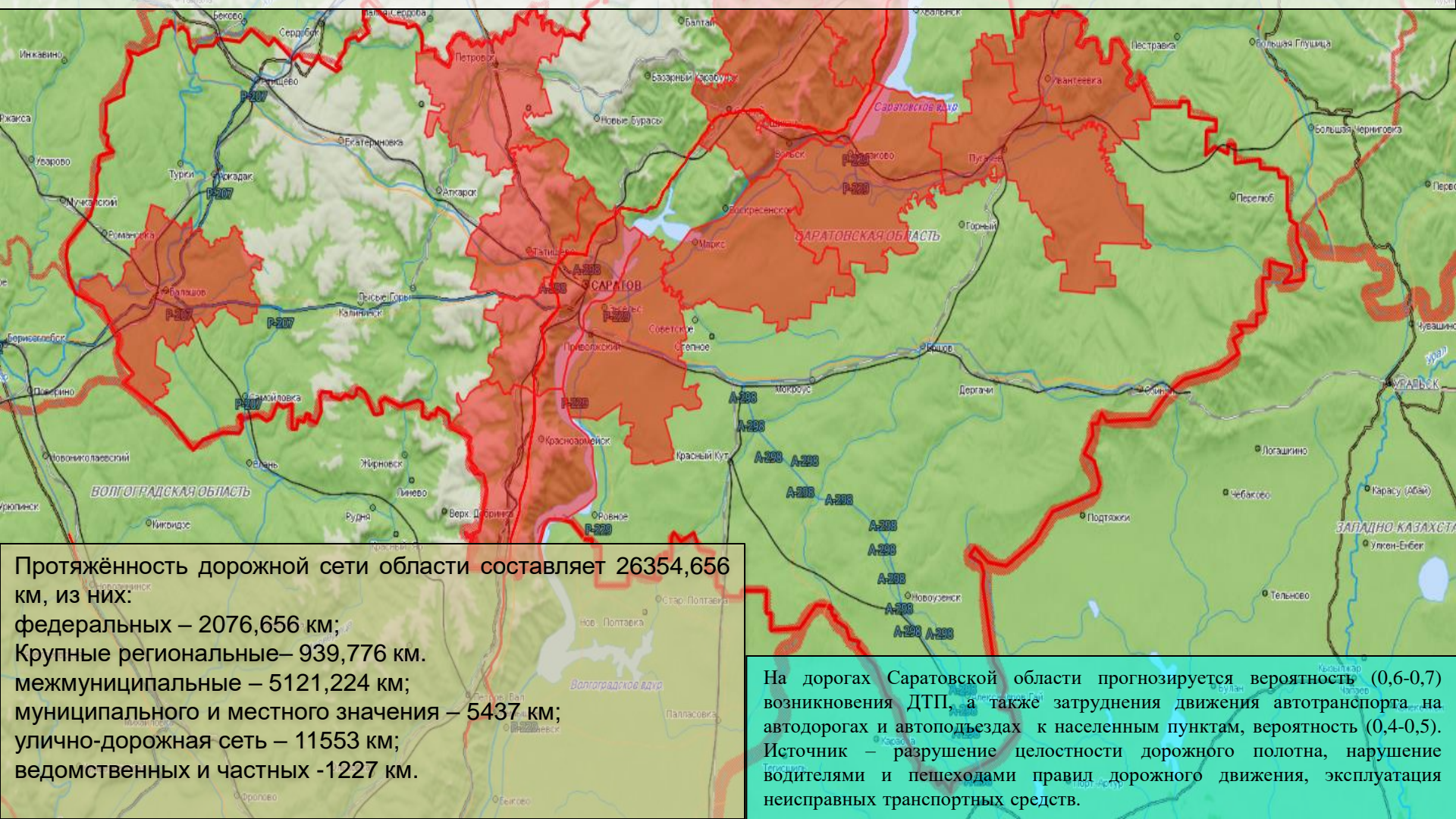


На территории области существует вероятность возникновения аварийных отключений (происшествий) при эксплуатации объектов ЖКХ, связанных с изношенностью данной инфраструктуры.

РИСКИ ВОЗНИКНОВЕНИЯ ДТП НА 14 СЕНТЯБРЯ 2025 года

Опасные метеорологические явления (оранжевый уровень опасности): в период по 15.09.2025 местами по Саратовской области ожидается чрезвычайная пожарная опасность - 5 класс. В ночные и утренние часы в период с 14.09.2025 по 15.09.2025 местами по Саратовской области ожидаются заморозки в воздухе и на поверхности почвы 0...-2°.

Неблагоприятные метеорологические явления (жёлтый уровень опасности): в период по 15.09.2025 местами по Саратовской области сохранится высокая пожарная опасность - 4 класс.



Протяжённость дорожной сети области составляет 26354,656 км, из них:

- федеральных – 2076,656 км;
- Крупные региональные – 939,776 км;
- межмуниципальные – 5121,224 км;
- муниципального и местного значения – 5437 км;
- улично-дорожная сеть – 11553 км;
- ведомственных и частных -1227 км.

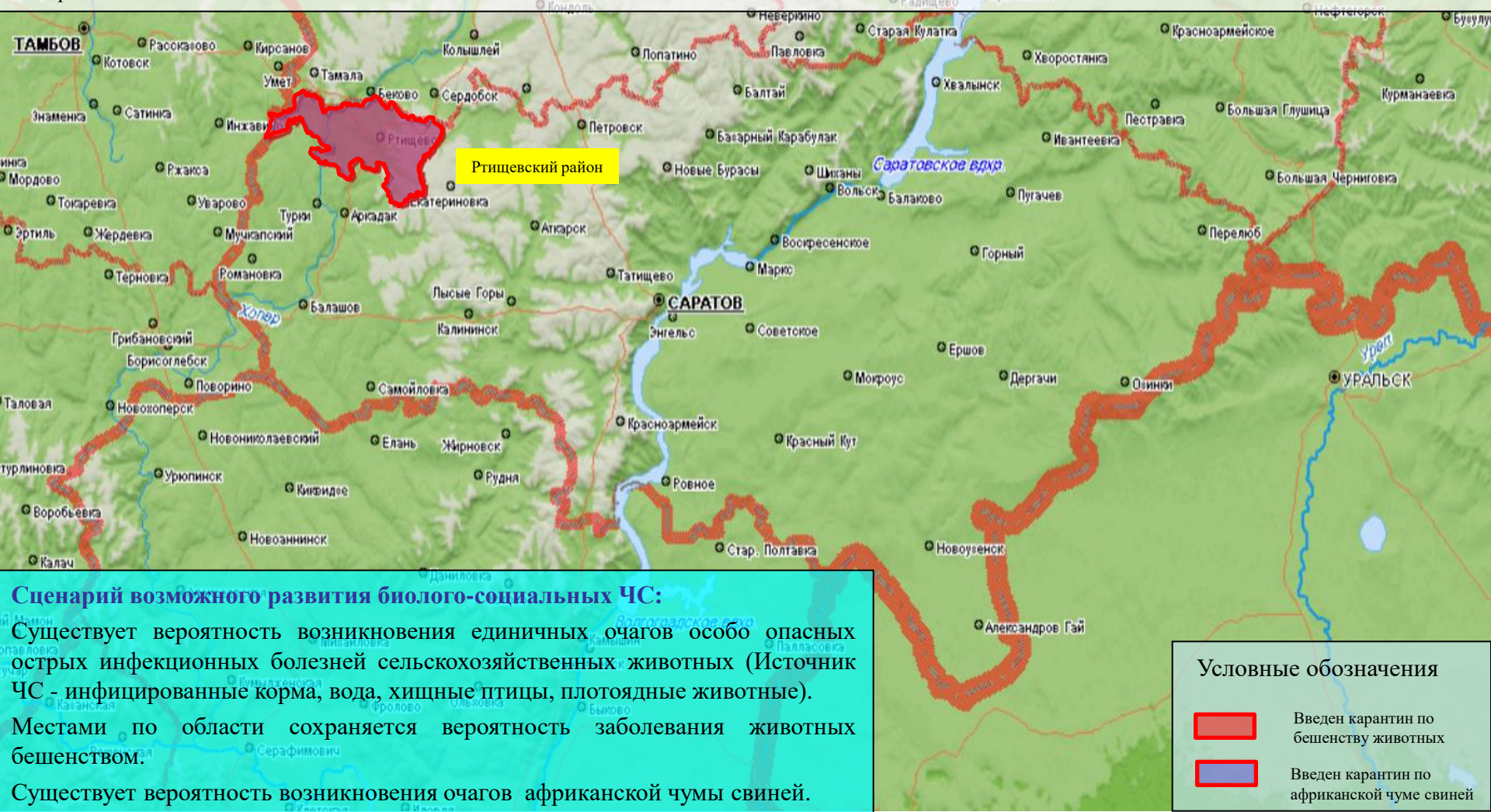
На дорогах Саратовской области прогнозируется вероятность (0,6-0,7) возникновения ДТП, а также затруднения движения автотранспорта на автодорогах и автоподъездах к населенным пунктам, вероятность (0,4-0,5). Источник – разрушение целостности дорожного полотна, нарушение водителями и пешеходами правил дорожного движения, эксплуатация неисправных транспортных средств.

РИСК ВОЗНИКНОВЕНИЯ ЧС СВЯЗАННЫХ С БИОЛОГИЧЕСКОЙ ОПАСНОСТЬЮ НА ТЕРРИТОРИИ САРАТОВСКОЙ ОБЛАСТИ НА 14 СЕНТЯБРЯ 2025 года



Опасные метеорологические явления (оранжевый уровень опасности): в период по 15.09.2025 местами по Саратовской области ожидается чрезвычайная пожарная опасность 5 класс. В ночные и утренние часы в период с 14.09.2025 по 15.09.2025 местами по Саратовской области ожидаются заморозки в воздухе и на поверхности почвы 0...-2°.

Неблагоприятные метеорологические явления (жёлтый уровень опасности): в период по 15.09.2025 местами по Саратовской области сохранится высокая пожарная опасность - 4 класс.



Сценарий возможного развития биолого-социальных ЧС:

Существует вероятность возникновения единичных очагов особо опасных острых инфекционных болезней сельскохозяйственных животных (Источник ЧС - инфицированные корма, вода, хищные птицы, плотоядные животные).

Местами по области сохраняется вероятность заболевания животных бешенством.

Существует вероятность возникновения очагов африканской чумы свиней.

Условные обозначения

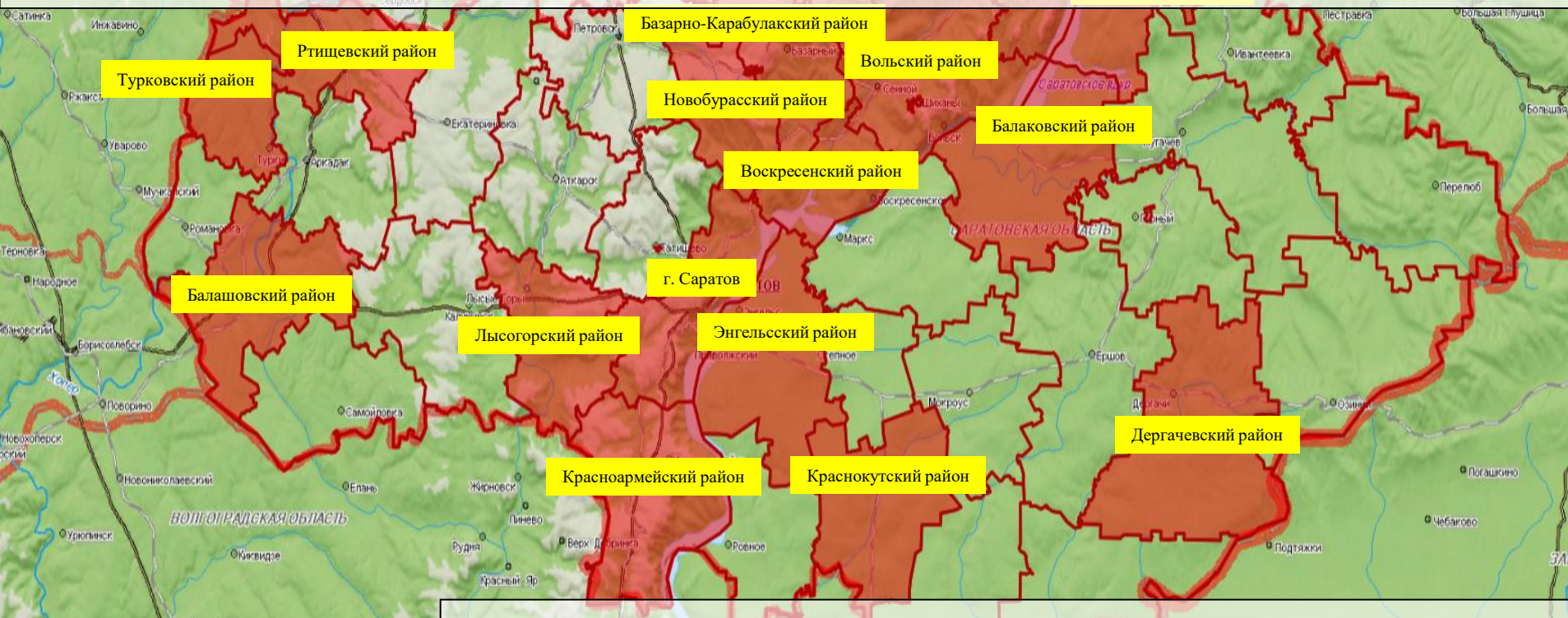
- Введен карантин по бешенству животных
- Введен карантин по африканской чуме свиней

РИСК ВОЗНИКНОВЕНИЯ ПРИРОДНЫХ ПОЖАРОВ НА ТЕРРИТОРИИ САРАТОВСКОЙ ОБЛАСТИ НА 14 СЕНТЯБРЯ 2025 года




Опасные метеорологические явления (оранжевый уровень опасности): в период по 15.09.2025 местами по Саратовской области ожидается чрезвычайная пожарная опасность - 5 класс. В ночные и утренние часы в период с 14.09.2025 по 15.09.2025 местами по Саратовской области ожидаются заморозки в воздухе и на поверхности почвы 0...-2°.

Неблагоприятные метеорологические явления (жёлтый уровень опасности): в период по 15.09.2025 местами по Саратовской области сохранится высокая пожарная опасность - 4 класс.



Условные обозначения

 - районы с риском перехода природных пожаров на населенные пункты

Вольский - муниципальный район

При ухудшении пожароопасной обстановки, сопровождающейся нарушением правил пожарной безопасности, в лесах, неблагоприятными и опасными метеорологическими явлениями (4,5 класс горимости), существует вероятность перехода природных пожаров на населенные пункты: пос. Арзынка, с. Большой Мелик, с. Репное, с. Алмазово Балаковского МР, с. Балтай, с. Царевщина Балтайского МР, Базарный Карабулак, р.п. Свободный, с. Хватовка Базарно-Карабулакского МР, пос. Грачи, пос. Головановский Балаковского МР, пос. Карьер, г. Вольск, Вольского МР, с. Букатовка Воскресенского МР, р.п. Дергачи Дергачевского МР, с. Новозахаркино, пос. Полеводинский Духовницкого МР, с. Садовое Красноармейского МР, с. Дьяковка Краснокутского МР, с. Шереметьевка, с. Старая Красавка, пос. Нагорный, д. Николаевка с. Урицкое, п. Барсучий, р.п. Лысье Горы Лысогорского МР, с. Ириновка, с. Рыбхоз, р.п. Новые Бурасы, пос. Бурасы, с. Лох, пос. Знание, пос. Динамовский Новобурасского МР, с. Ключи Ртищевского МР, д. Чапаевка, р.п. Турки, с. Трубетчино, с. Чириково Турковского МР, с. Старая Яблонка, с. Подлесное Хвалынского, г. Энгельс, пос. Дом отдыха «Ударник» Энгельского МР, г. Саратов, р.п. Красный Октябрь, ст. Бурки, с. Константиновка МО г. Саратов и г. Шиханы МО г. Шиханы.

