Приложение 2

ЕЖЕДНЕВНЫЙ ПРОГНОЗ ВОЗМОЖНЫХ ЧРЕЗВЫЧАЙНЫХ СИТУАЦИЙ НА ТЕРРИТОРИИ САРАТОВСКОЙ ОБЛАСТИ

(на 24.11.2026)

ЕЖЕДНЕВНЫЙ МЕТЕОРОЛОГИЧЕСКИЙ ПРОГНОЗ НА ТЕРРИТОРИИ САРАТОВСКОЙ ОБЛАСТИ НА ДЕНЬ 24 НОЯБРЯ 2026 ГОДА

6.1.1.1.1

ясно
порывы ветра более 15 м/с
сильный снег
сильный дождь
малооблачно
гололёд
гроза
дождь
морось
изморозь
Облачно с прояснениями
дождь со снегом
2,0 осадки
снег
кратковременный дождь
облачно
небольшой снег
туман
метель
гололедица на дорогах
резкое понижение t°

24.11.2026: ночь: облачно с прояснениями. Местами небольшие осадки (снег, мокрый снег, морось). На дорогах гололедица. Ветер юго-восточный 6-11 м/с, местами порывы до 14 м/с, Температура 0...-5°. **День:** облачно с прояснениями. В большинстве районов умеренные осадки (снег, мокрый снег, дождь). Утром и днем местами ухудшение видимости в осадках (500-1000 м), налипание мокрого снега (до 10 мм), утром на дорогах гололедица. Ветер юго-восточный 8-13 м/с, местами порывы 15-20 м/с. Температура 0...+5°.

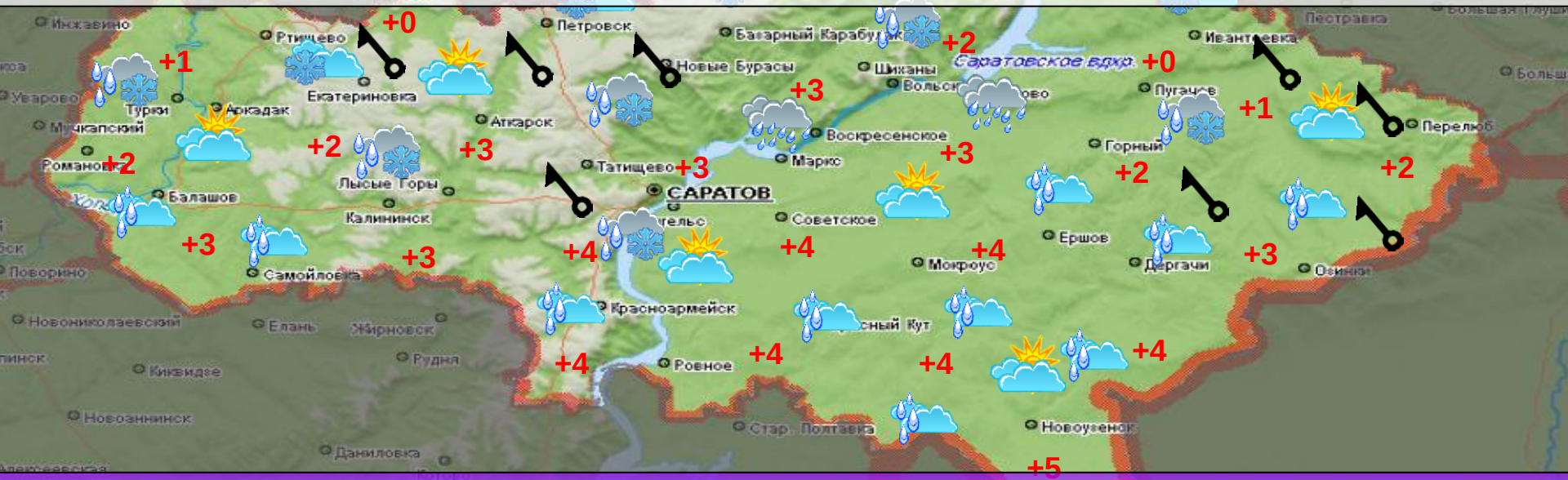

Опасные метеорологические явления: не прогнозируются.

Неблагоприятные метеорологические явления (желтый уровень опасности): ночью и утром 24.11.2026 местами по Саратовской области ожидается гололедица. Днем 24.11.2026 местами по Саратовской области ожидается усиление юго-восточного ветра, порывы 15-20 м/с. Днем 24.11.2026 в г. Саратове ожидается усиление юго-восточного ветра, порывы до 15 м/с.

ВОЗДЕЙСТВИЕ ЦИКЛОНОВ И АТМОСФЕРНЫХ ФРОНТОВ НА ТЕРРИТОРИЮ САРАТОВСКОЙ ОБЛАСТИ НА ДЕНЬ 24 НОЯБРЯ 2026 ГОДА

6.1.1.1.2

Мониторинг температурных показателей

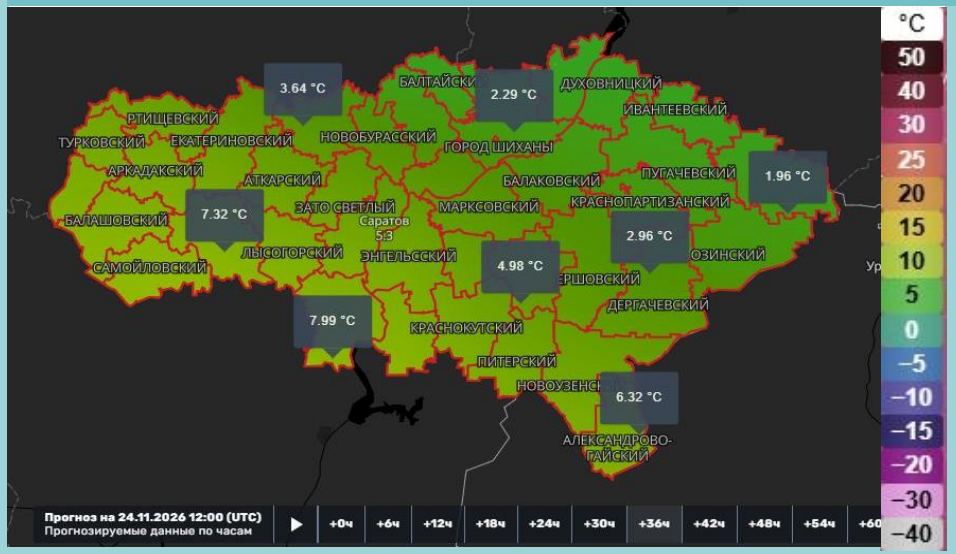

Мониторинг ветровой нагрузки

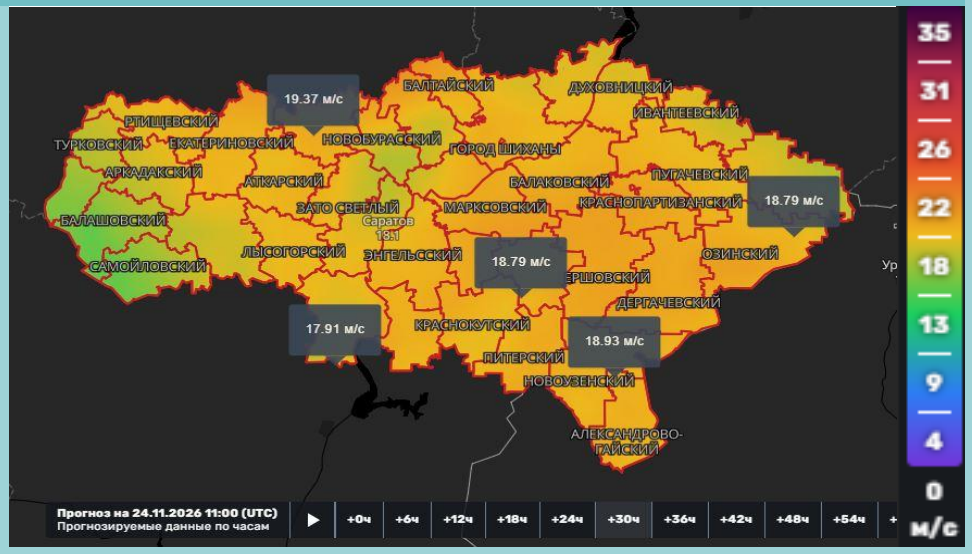

Мониторинг выпадения осадков

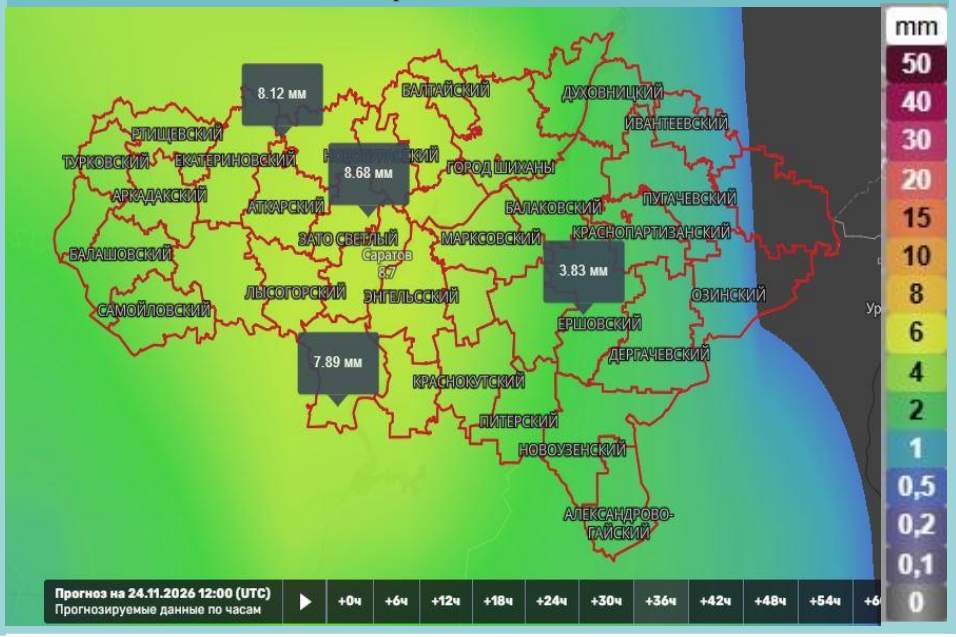

Мониторинг атмосферного давления

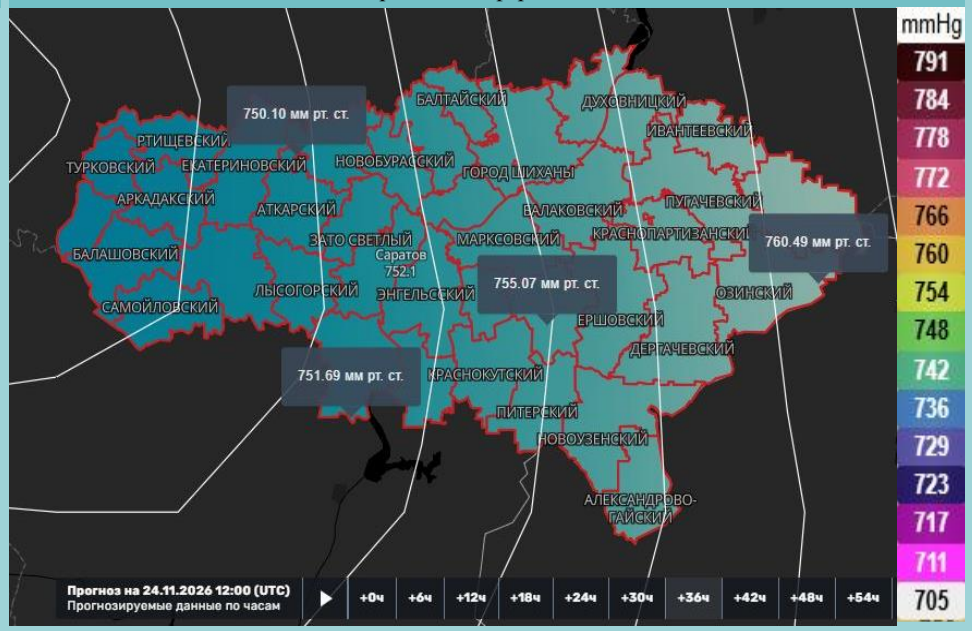

РИСКИ ВОЗНИКНОВЕНИЯ АВАРИЙ НА ОБЪЕКТАХ ВОЗДУШНОГО ТРАНСПОРТА Г. САРАТОВ САРАТОВСКОЙ ОБЛАСТИ НА 24 НОЯБРЯ 2026 ГОДА

6.1.1.1.3

Возникновение ЧС и происшествий на авиационном транспорте, связанных с их падением, не прогнозируется. Возможны нарушения в работе авиационного транспорта по причине погодных явлений (ухудшение видимости в осадках (500-1000 м) и неблагоприятные погодные явления - порывы ветра 15-20 м/с, гололедица).

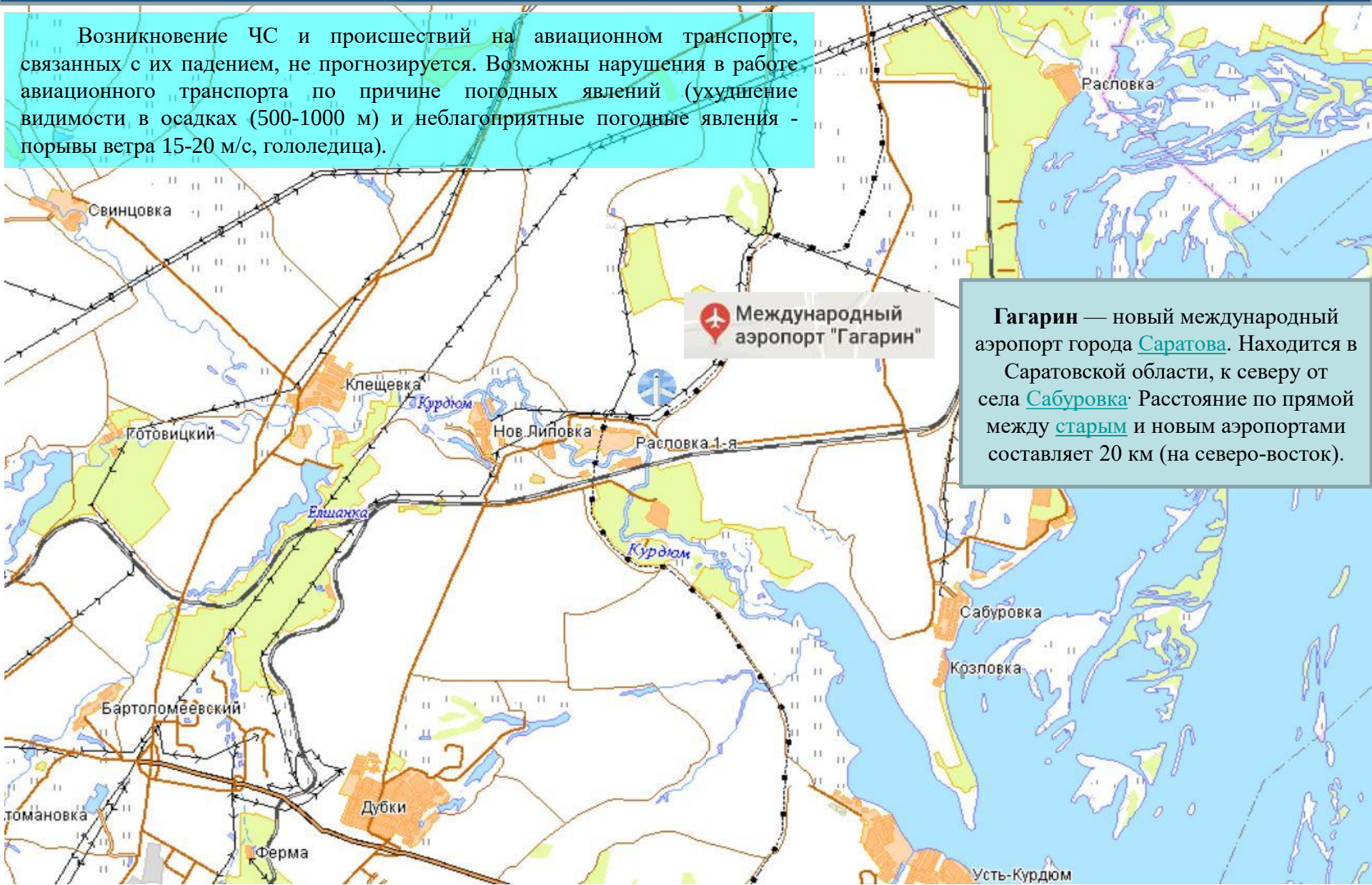

Гагарин — новый международный аэропорт города Саратова. Находится в Саратовской области, к северу от села Сабуровка· Расстояние по прямой между старым и новым аэропортами составляет 20 км (на северо-восток).

РИСК ВОЗНИКНОВЕНИЯ АВАРИЙ НА СИСТЕМАХ ЖКХ И ЭНЕРГЕТИКИ НА ТЕРРИТОРИИ САРАТОВСКОЙ ОБЛАСТИ НА 24 НОЯБРЯ 2026 ГОДА

6.1.1.1.4

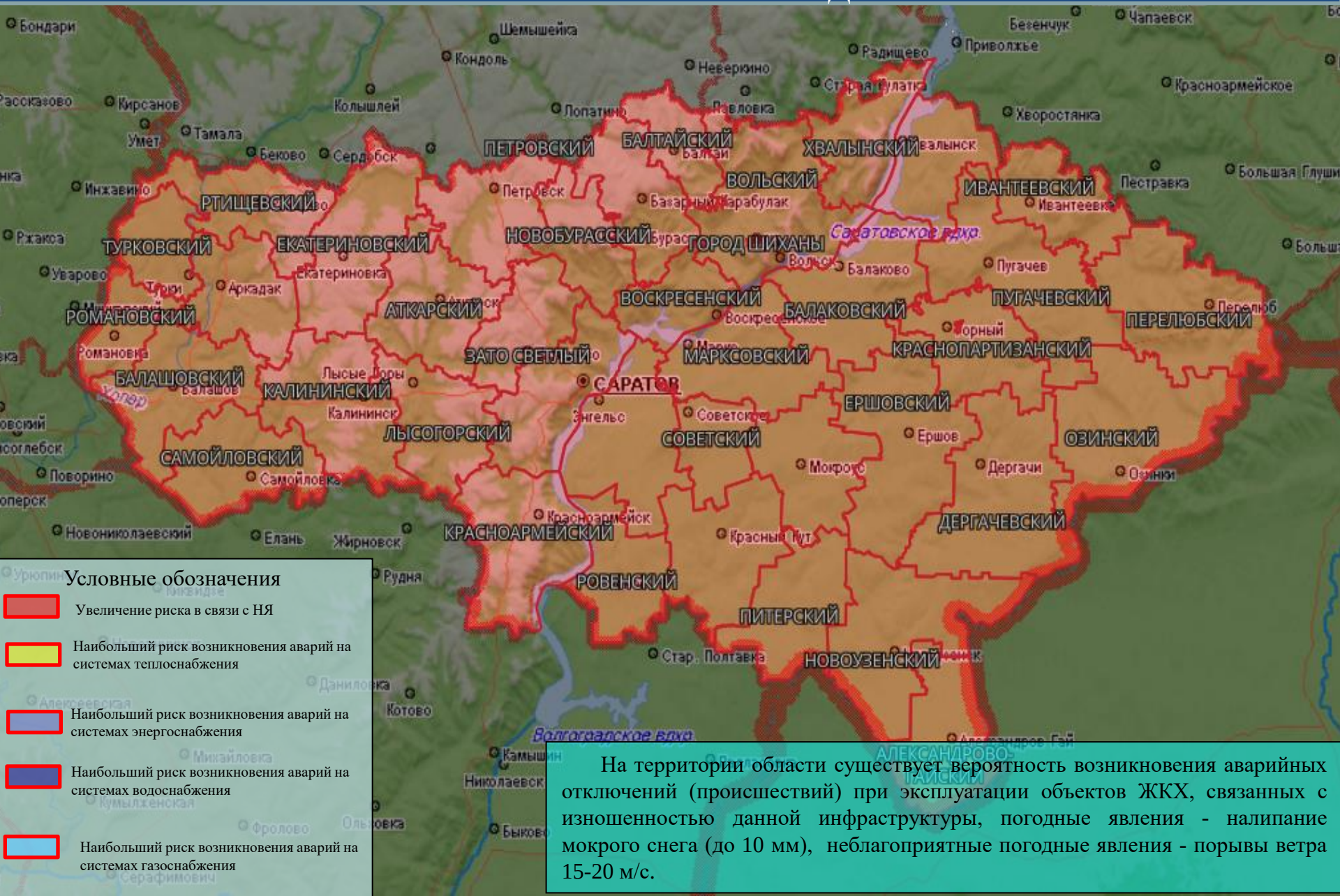

Условные обозначения

- Увеличение риска в связи с НЯ
- Наибольший риск возникновения аварий на системах теплоснабжения
- Наибольший риск возникновения аварий на системах энергоснабжения
- Наибольший риск возникновения аварий на системах водоснабжения
- Наибольший риск возникновения аварий на системах газоснабжения

На территории области существует вероятность возникновения аварийных отключений (происшествий) при эксплуатации объектов ЖКХ, связанных с изношенностью данной инфраструктуры, погодные явления - налипание мокрого снега (до 10 мм), неблагоприятные погодные явления - порывы ветра 15-20 м/с.

6.1.1.1.5

РИСКИ ВОЗНИКНОВЕНИЯ ТЕХНОГЕННЫХ ПОЖАРОВ НА ТЕРРИТОРИИ САРАТОВСКОЙ ОБЛАСТИ НА 24 НОЯБРЯ 2026 ГОДА

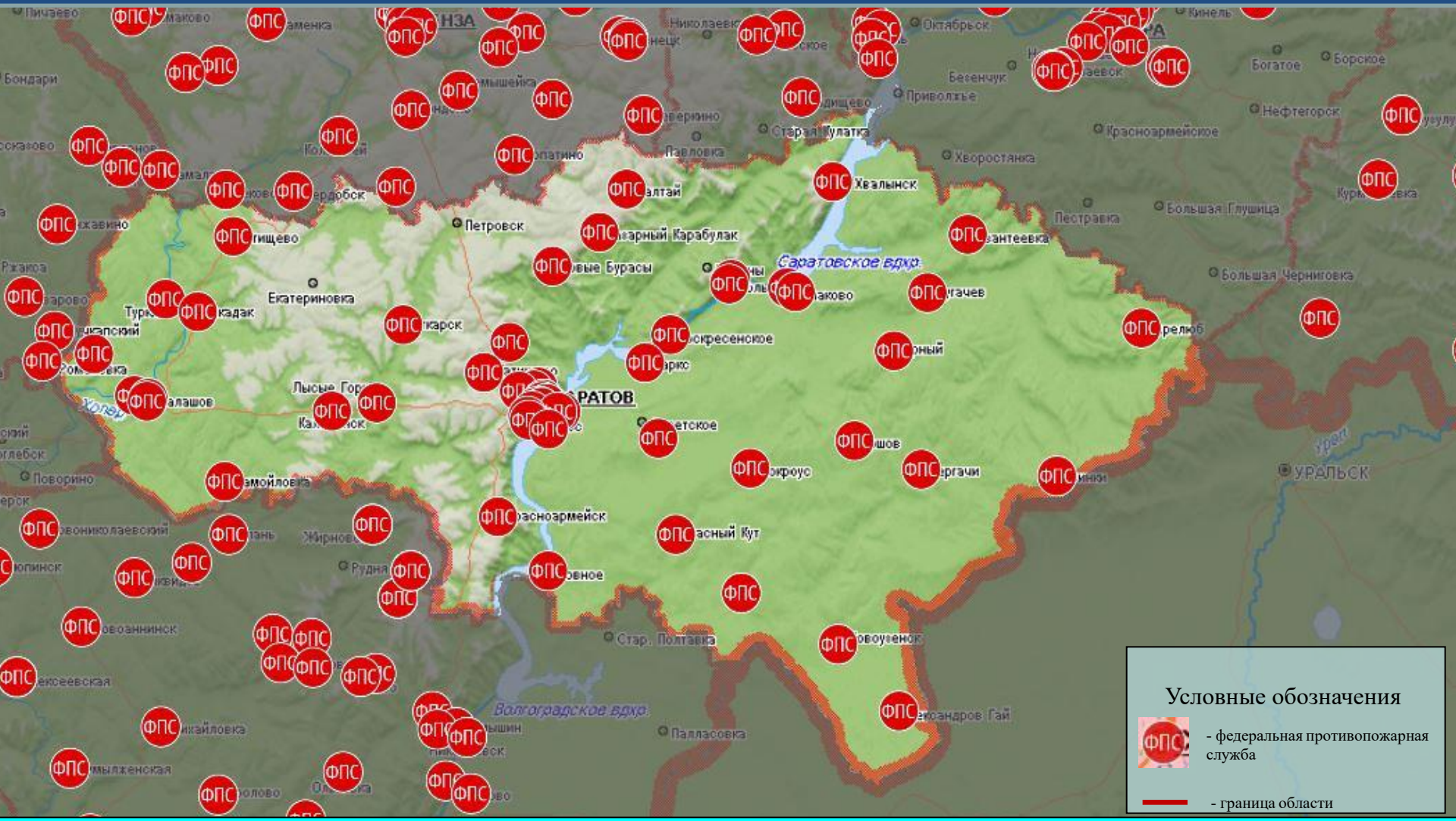
Саратовское вдхр.
Волгоградское вдхр.
Петровск
Екатериновка
Хвалынск
Красноармейск
Аткарск
Балашов
Вольск
Маркс
Энгельс
Пугачев
Ершов
Новоузенск
Александров Гай
Палласовка
Старая Полтавка
Лысые Горы
Рудня
Жирновск
Урюпинск
Михайловка
Камышин
Николаевск
Октябрьск
Приволжье
Нефтегорск
Красноармейское
Хворостянка
Большая Глушица
Большая Черниговка
Пестравка
Богатое
Борское
Старая Кулатка
Павловка
Карабулак
Бурасы
Екатериновка
Поворино
Новониколаевский
Ольховка
Дубовка
Ленинск
Урюпинск
Фролово
Суровикино
Котельниково
Калач
Бобров
Новохопёрск
Лиски
Воронеж
Пенза
Самара
Саратов
Энгельс
Балаково
Вольск
Маркс
Пугачев
Ершов
Новоузенск
Александров Гай
Палласовка
Старая Полтавка
Красный Кут
Краснопартизанское
Воскресенское
Ивантеевка
Хвалынск
Красноармейск
Аткарск
Балашов

6.11.1.6

РИСКИ ВОЗНИКНОВЕНИЯ ДТП НА 24 НОЯБРЯ 2026 ГОДА

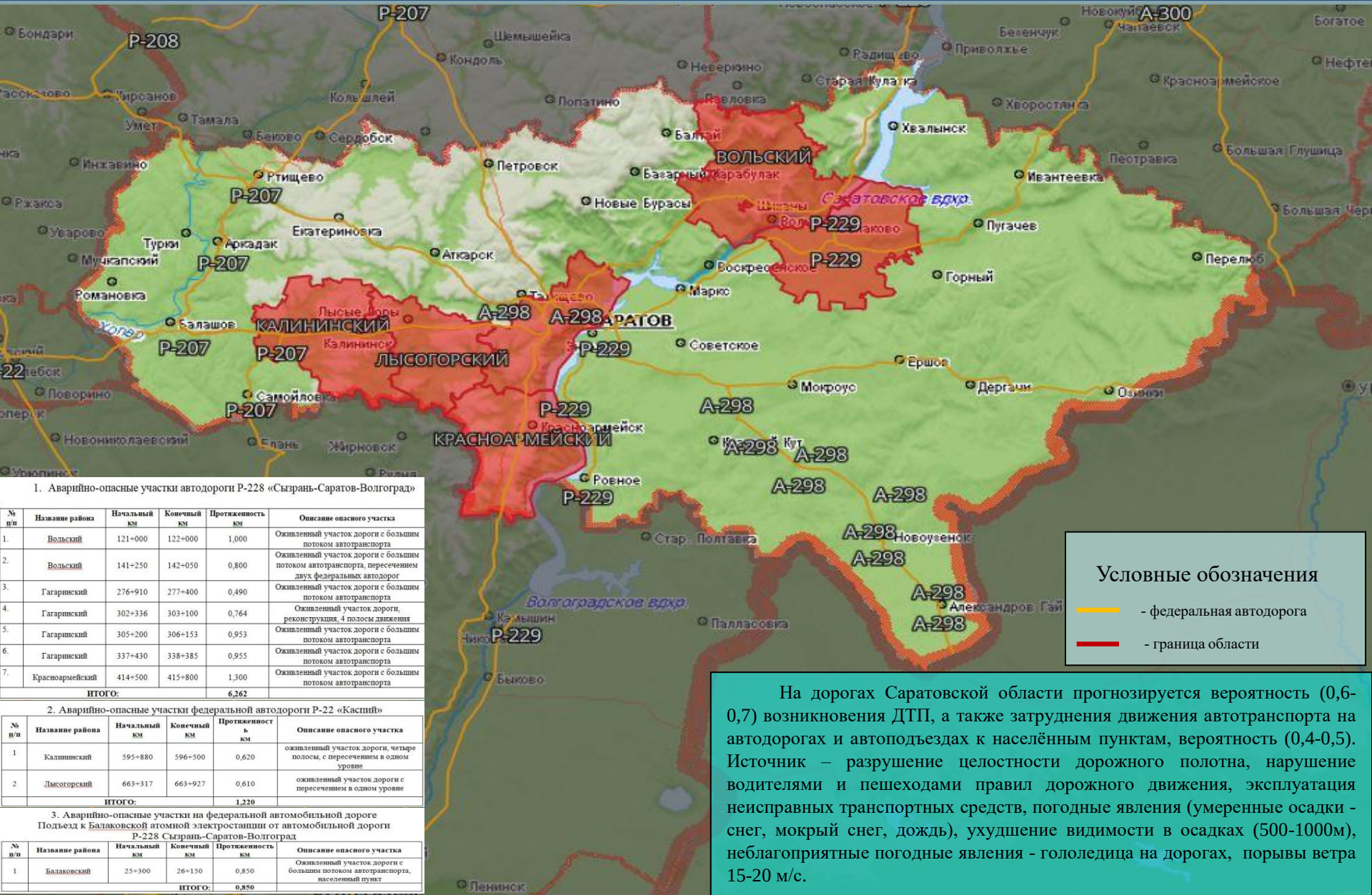

1. Аварийно-опасные участки автодороги Р-228 «Сызрань-Саратов-Волгоград»

№ п/п	Название района	Начальный км	Конечный км	Протяженность км	Описание опасного участка
1.	Вольский	121+000	122+000	1,000	Оживленный участок дороги с большим потоком автотранспорта
2.	Вольский	141+250	142+050	0,800	Оживленный участок дороги с большим потоком автотранспорта, пересечением двух федеральных автодорог
3.	Гагаринский	276+910	277+400	0,490	Оживленный участок дороги с большим потоком автотранспорта
4.	Гагаринский	302+336	303+100	0,764	Оживленный участок дороги, реконструкция, 4 полосы движения
5.	Гагаринский	305+200	306+153	0,953	Оживленный участок дороги с большим потоком автотранспорта
6.	Гагаринский	337+430	338+385	0,955	Оживленный участок дороги с большим потоком автотранспорта
7.	Красноармейский	414+500	415+800	1,300	Оживленный участок дороги с большим потоком автотранспорта
	ИТОГО:			6,262	

2. Аварийно-опасные участки федеральной автодороги Р-22 «Каспий»

№ п/п	Название района	Начальный км	Конечный км	Протяженность км	Описание опасного участка
1	Калининский	595+880	596+500	0,620	оживленный участок дороги, четыре полосы, с пересечением в одном уровне
2	Лысогорский	663+317	663+927	0,610	оживленный участок дороги с пересечением в одном уровне
	ИТОГО:			1,220	

3. Аварийно-опасные участки на федеральной автомобильной дороге Подъезд к Балаковской атомной электростанции от автомобильной дороги Р-228 Сызрань-Саратов-Волгоград

№ п/п	Название района	Начальный км	Конечный км	Протяженность км	Описание опасного участка
1	Балаковский	25+300	26+150	0,850	Оживленный участок дороги с большим потоком автотранспорта, населенный пункт
	ИТОГО:			0,850	

На дорогах Саратовской области прогнозируется вероятность (0,6-0,7) возникновения ДТП, а также затруднения движения автотранспорта на автодорогах и автоподъездах к населённым пунктам, вероятность (0,4-0,5). Источник – разрушение целостности дорожного полотна, нарушение водителями и пешеходами правил дорожного движения, эксплуатация неисправных транспортных средств, погодные явления (умеренные осадки - снег, мокрый снег, дождь), ухудшение видимости в осадках (500-1000м), неблагоприятные погодные явления - гололедица на дорогах, порывы ветра 15-20 м/с.

6.1.1.1.7

РИСК ВОЗНИКНОВЕНИЯ ЧС СВЯЗАННЫХ С БИОЛОГИЧЕСКОЙ ОПАСНОСТЬЮ НА ТЕРРИТОРИИ САРАТОВСКОЙ ОБЛАСТИ НА 24 НОЯБРЯ 2026 ГОДА

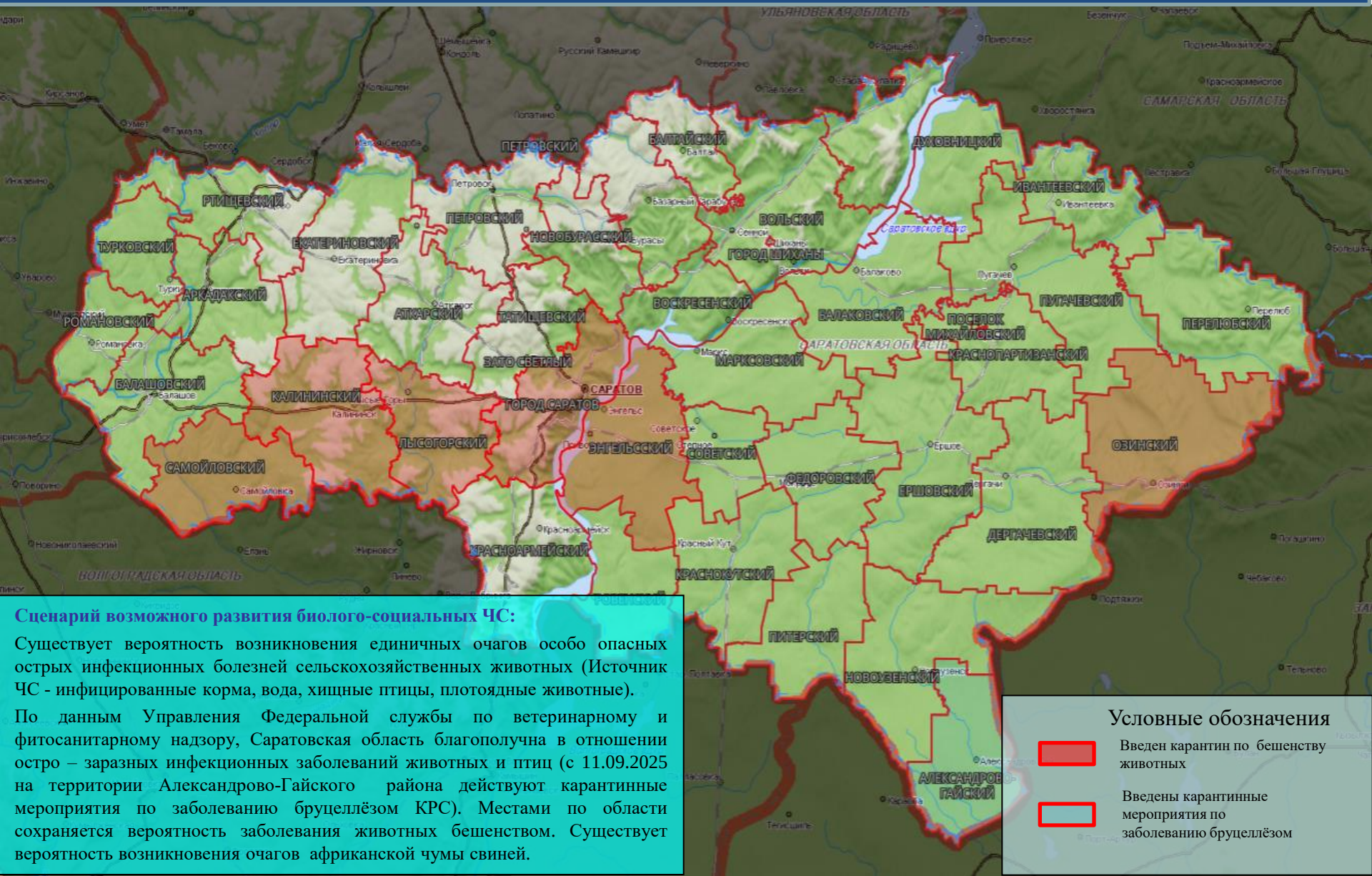

Сценарий возможного развития биолого-социальных ЧС:

Существует вероятность возникновения единичных очагов особо опасных острых инфекционных болезней сельскохозяйственных животных (Источник ЧС - инфицированные корма, вода, хищные птицы, плотоядные животные).

По данным Управления Федеральной службы по ветеринарному и фитосанитарному надзору, Саратовская область благополучна в отношении остро – заразных инфекционных заболеваний животных и птиц (с 11.09.2025 на территории Александрово-Гайского района действуют карантинные мероприятия по заболеванию бруцеллёзом КРС). Местами по области сохраняется вероятность заболевания животных бешенством. Существует вероятность возникновения очагов африканской чумы свиней.

Условные обозначения

- Введен карантин по бешенству животных
- Введены карантинные мероприятия по заболеванию бруцеллёзом