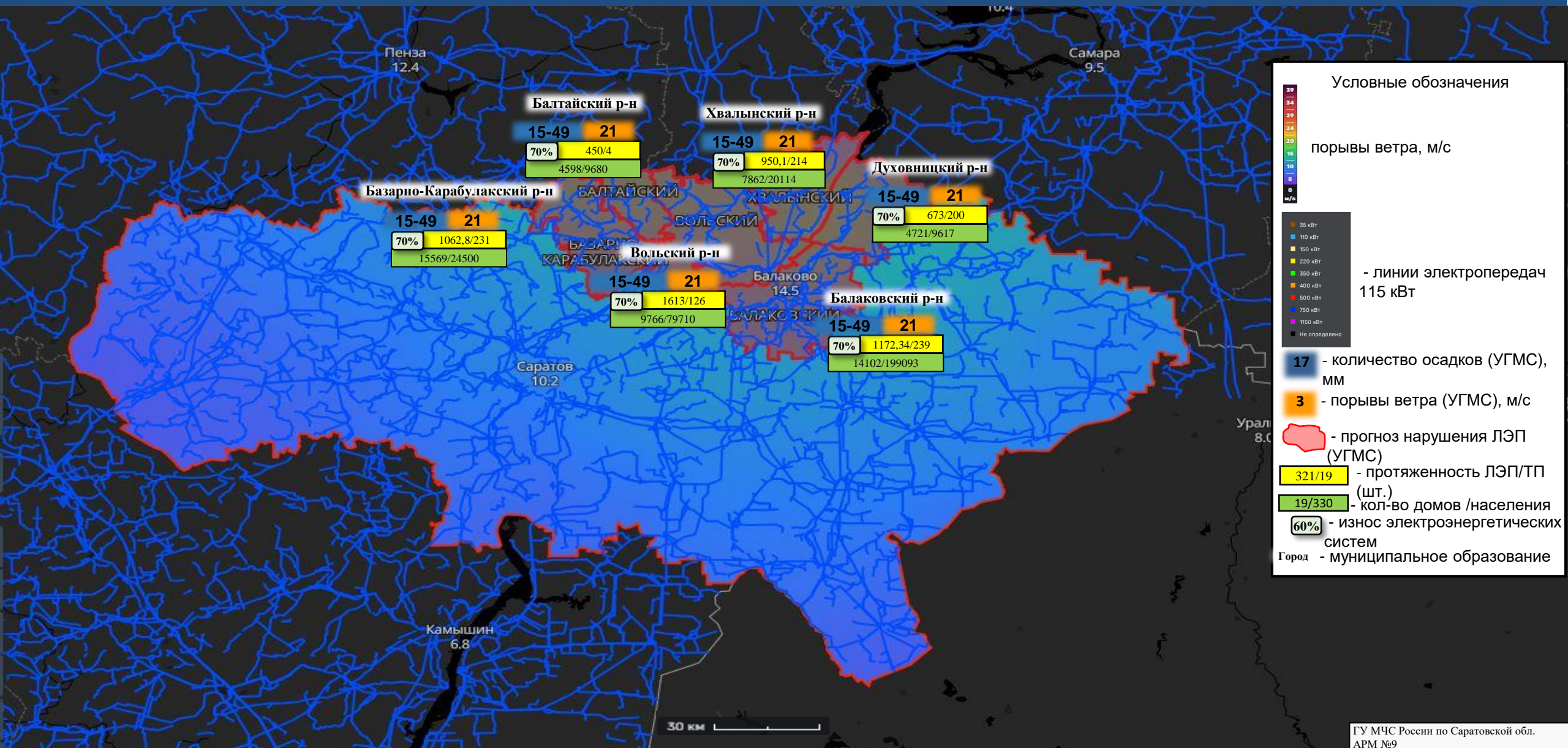


# ИНФОРМАЦИОННЫЕ МАТЕРИАЛЫ ПО ПОРЫВАМ ВЕТРА НА ТЕРРИТОРИИ САРАТОВСКОЙ ОБЛАСТИ (РИСК НАРУШЕНИЯ ЭЛЕКТРОСНАБЖЕНИЯ НА 09.04.2026)



**Условные обозначения**

порывы ветра, м/с

39  
34  
29  
24  
20  
15  
10  
5  
0  
м/с

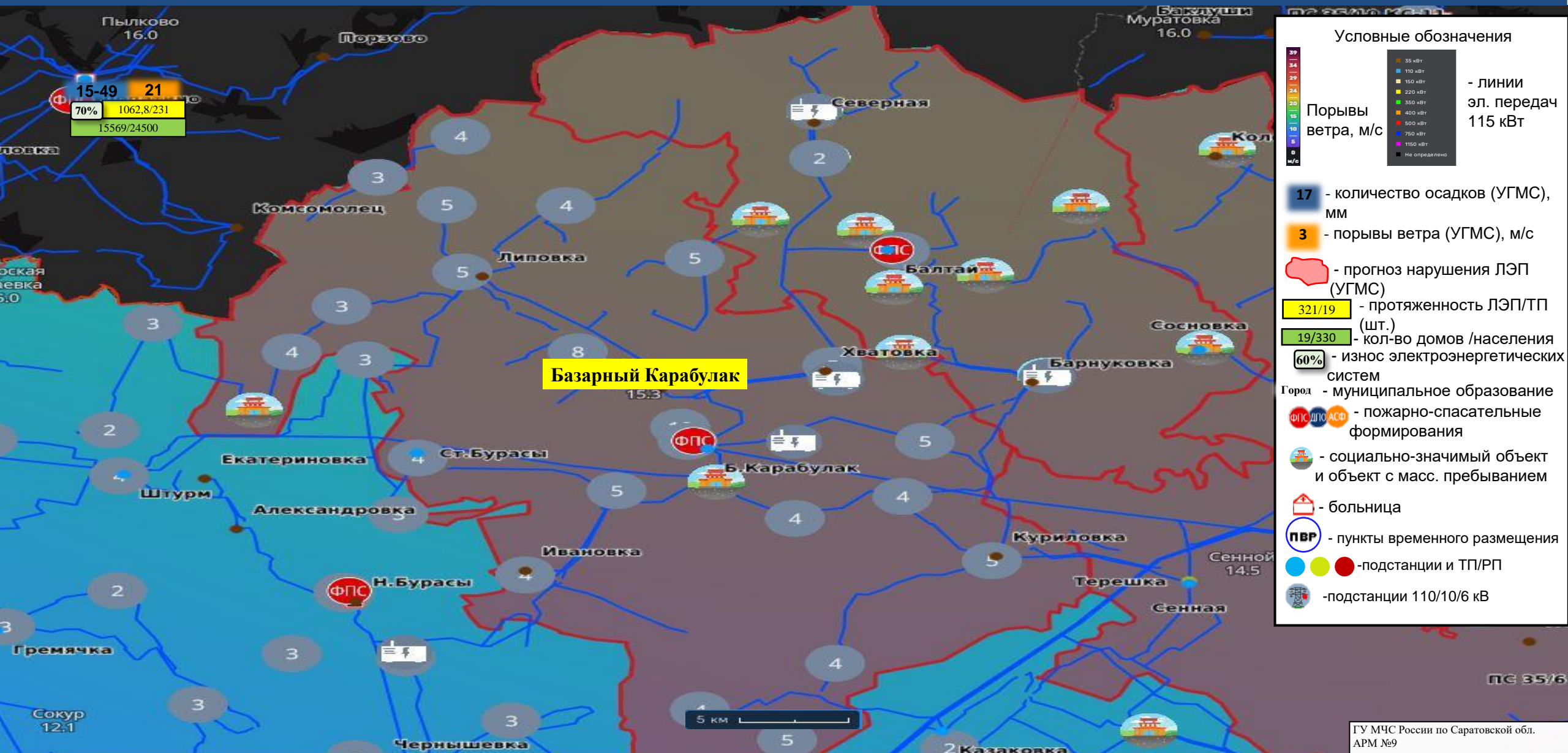
35 кВт  
110 кВт  
150 кВт  
220 кВт  
350 кВт  
400 кВт  
500 кВт  
750 кВт  
1150 кВт  
Не определено

- линии электропередач  
115 кВт

17 - количество осадков (УГМС), мм  
3 - порывы ветра (УГМС), м/с  
- прогноз нарушения ЛЭП (УГМС)  
321/19 - протяженность ЛЭП/ТП (шт.)  
19/330 - кол-во домов /населения  
60% - износ электроэнергетических систем  
Город - муниципальное образование

# ИНФОРМАЦИОННЫЕ МАТЕРИАЛЫ ПО ПОРЫВАМ ВЕТРА НА ТЕРРИТОРИИ

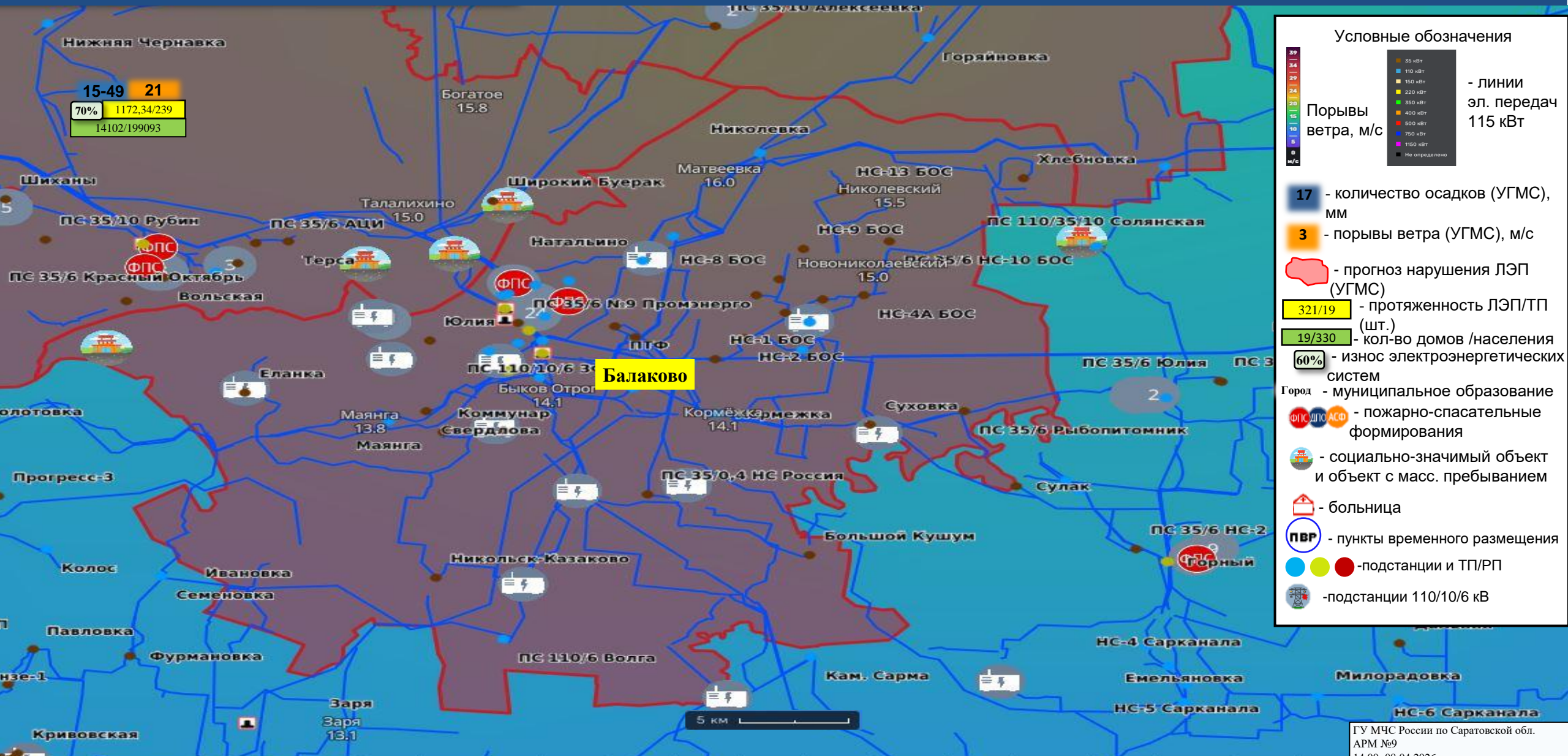
## БАЗАРНО-КАРАБУЛАКСКОГО РАЙОНА САРАТОВСКОЙ ОБЛАСТИ (РИСК НАРУШЕНИЯ ЭЛЕКТРОСНАБЖЕНИЯ НА 09.04.2026)



Прогноз на 09.04.2026 09:00 (UTC)  
Прогнозируемые данные по часам

+0ч +3ч +6ч +9ч +12ч +15ч +18ч +21ч +24ч +27ч +30ч +33ч

# ИНФОРМАЦИОННЫЕ МАТЕРИАЛЫ ПО ПОРЫВАМ ВЕТРА НА ТЕРРИТОРИИ БАЛАКОВСКОГО РАЙОНА САРАТОВСКОЙ ОБЛАСТИ (РИСК НАРУШЕНИЯ ЭЛЕКТРОСНАБЖЕНИЯ НА 09.04.2026)



15-49 21  
70% 1172,34/239  
14102/199093

### Условные обозначения

<p>Порывы ветра, м/с</p>	<p>Линии эл. передач 115 кВт</p>	<p>17 - количество осадков (УГМС), мм</p> <p>3 - порывы ветра (УГМС), м/с</p> <p>Красная линия - прогноз нарушения ЛЭП (УГМС)</p> <p>321/19 - протяженность ЛЭП/ТП (шт.)</p> <p>19/330 - кол-во домов /населения</p> <p>60% - износ электроэнергетических систем</p> <p>Город - муниципальное образование</p> <p>ФПС, ДПС, АСФ - пожарно-спасательные формирования</p> <p>Солнце - социально-значимый объект и объект с масс. пребыванием</p> <p>Больница - больница</p> <p>ПВР - пункты временного размещения</p> <p>Синий, Зеленый, Красный - подстанции и ТП/РП</p> <p>Солнце - подстанции 110/10/6 кВ</p>
--------------------------	----------------------------------	---

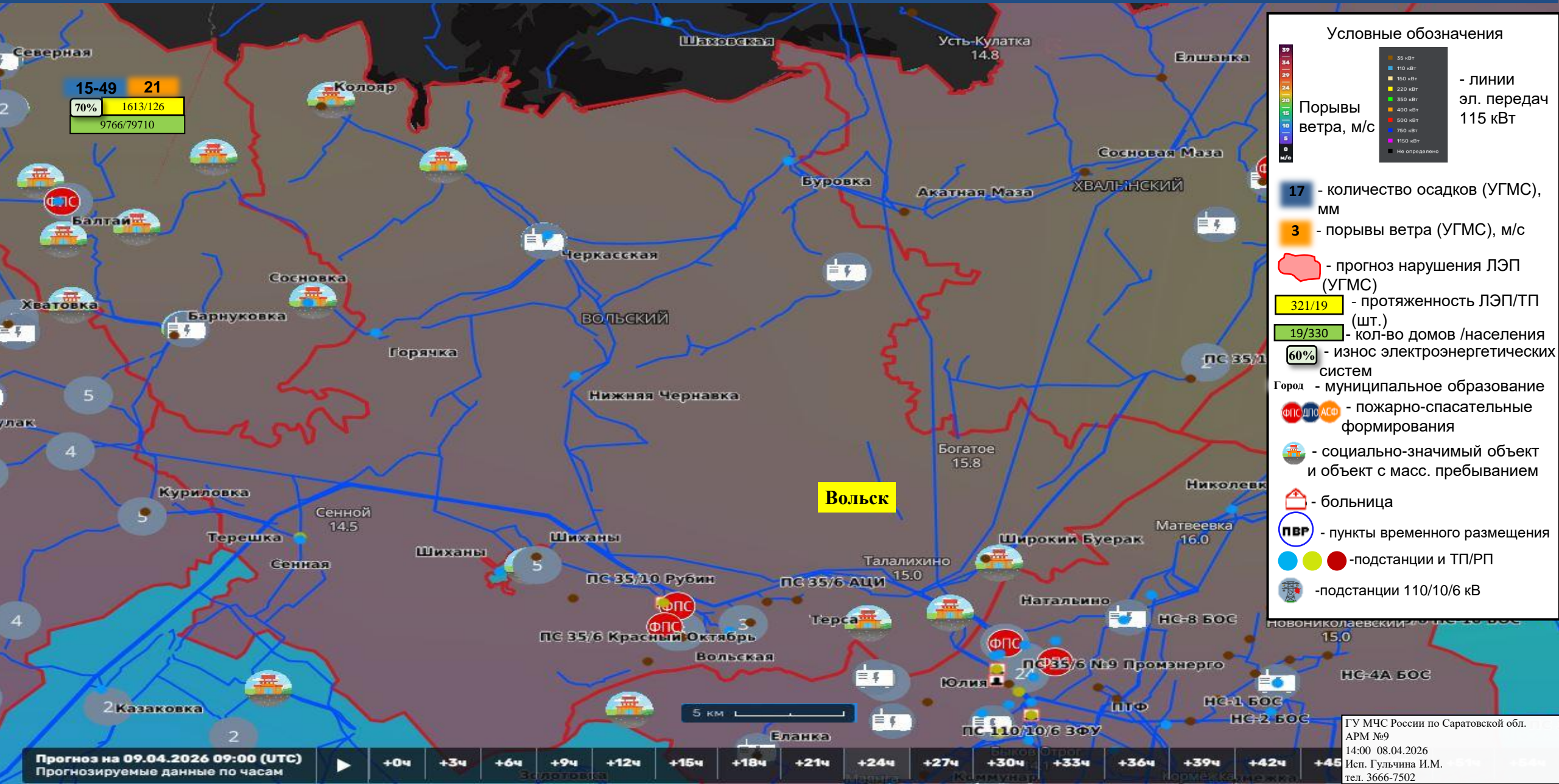
# ИНФОРМАЦИОННЫЕ МАТЕРИАЛЫ ПО ПОРЫВАМ ВЕТРА НА ТЕРРИТОРИИ БАЛТАЙСКОГО РАЙОНА САРАТОВСКОЙ ОБЛАСТИ (РИСК НАРУШЕНИЯ ЭЛЕКТРОСНАБЖЕНИЯ НА 09.04.2026)



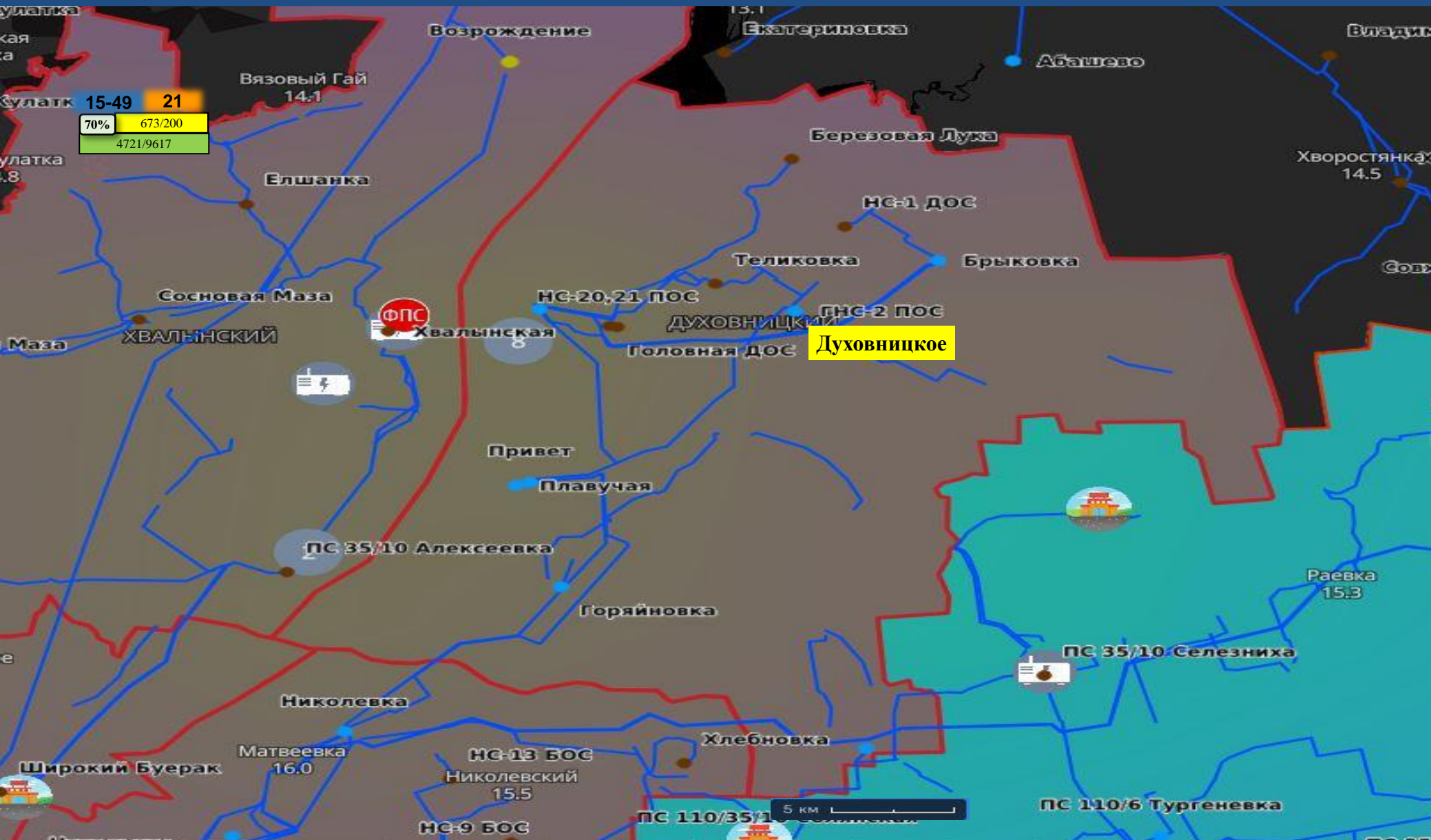
### Условные обозначения

<p><b>Порывы ветра, м/с</b></p> <ul style="list-style-type: none"> <li>35</li> <li>24</li> <li>20</li> <li>15</li> <li>10</li> <li>5</li> <li>0</li> <li>м/с</li> </ul>	<p><b>Линии эл. передач 115 кВТ</b></p> <ul style="list-style-type: none"> <li>35 кВТ</li> <li>110 кВТ</li> <li>150 кВТ</li> <li>220 кВТ</li> <li>350 кВТ</li> <li>400 кВТ</li> <li>500 кВТ</li> <li>750 кВТ</li> <li>1150 кВТ</li> <li>Не определено</li> </ul>	<p><b>17</b> - количество осадков (УГМС), мм</p> <p><b>3</b> - порывы ветра (УГМС), м/с</p> <p><b>321/19</b> - протяженность ЛЭП/ТП (шт.)</p> <p><b>19/330</b> - кол-во домов /населения</p> <p><b>60%</b> - износ электроэнергетических систем</p> <p><b>Город</b> - муниципальное образование</p> <p><b>ФПС ДПС АСФ</b> - пожарно-спасательные формирования</p> <p><b>СЗ</b> - социально-значимый объект и объект с масс. пребыванием</p> <p><b>Б</b> - больница</p> <p><b>ПВР</b> - пункты временного размещения</p> <p><b>●</b> - подстанции и ТП/РП</p> <p><b>●</b> - подстанции 110/10/6 кВ</p>
---	--	---

# ИНФОРМАЦИОННЫЕ МАТЕРИАЛЫ ПО ПОРЫВАМ ВЕТРА НА ТЕРРИТОРИИ ВОЛЬСКОГО РАЙОНА САРАТОВСКОЙ ОБЛАСТИ (РИСК НАРУШЕНИЯ ЭЛЕКТРОСНАБЖЕНИЯ НА 09.04.2026)



# ИНФОРМАЦИОННЫЕ МАТЕРИАЛЫ ПО ПОРЫВАМ ВЕТРА НА ТЕРРИТОРИИ ДУХОВНИЦКОГО РАЙОНА САРАТОВСКОЙ ОБЛАСТИ (РИСК НАРУШЕНИЯ ЭЛЕКТРОСНАБЖЕНИЯ НА 09.04.2026)



### Условные обозначения

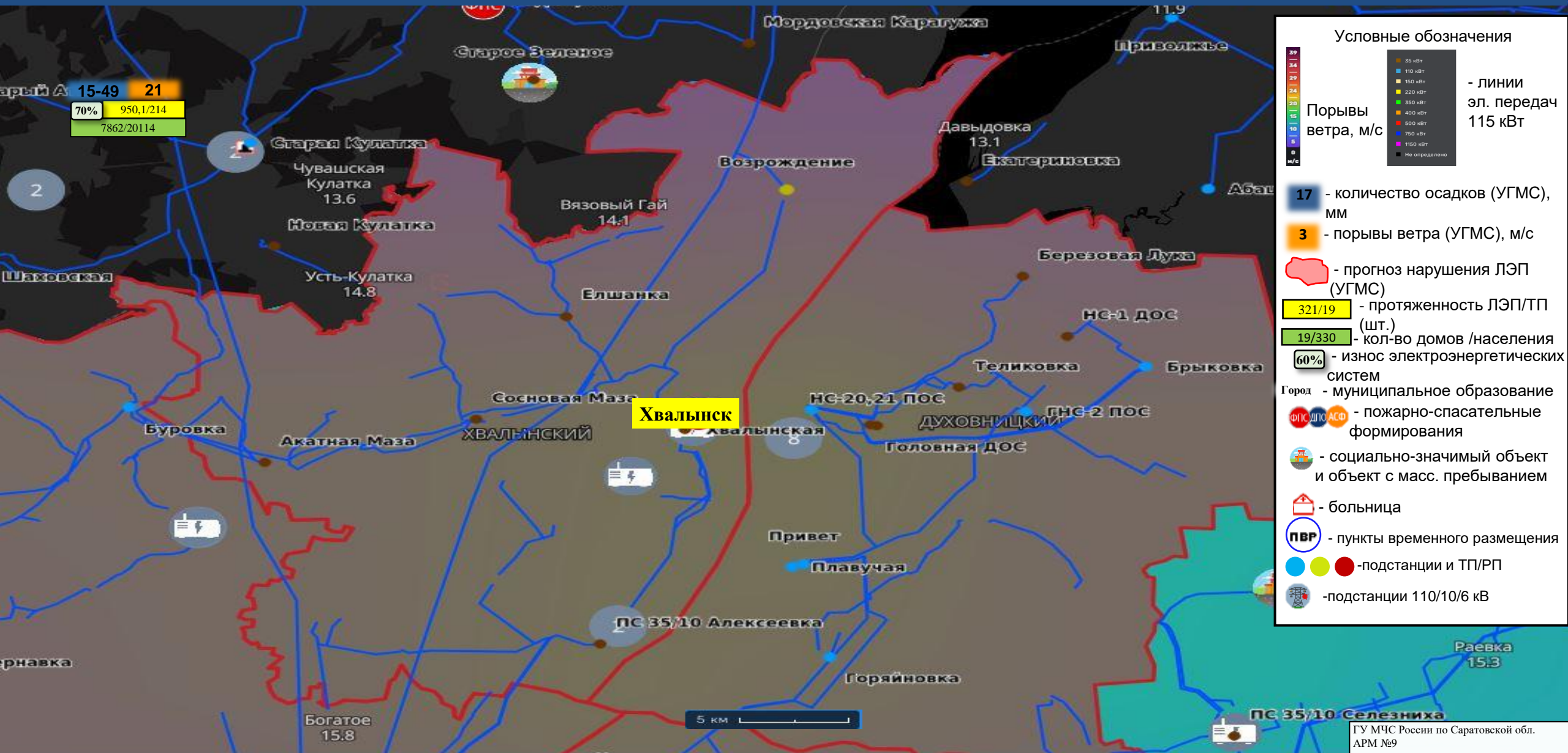
35	35 кВт	- линии эл. передач 115 кВт
110	110 кВт	
150	150 кВт	
220	220 кВт	
350	350 кВт	
400	400 кВт	
500	500 кВт	
750	750 кВт	
1150	1150 кВт	
■	не определено	

17	- количество осадков (УГМС), мм
3	- порывы ветра (УГМС), м/с
🔴	- прогноз нарушения ЛЭП (УГМС)
321/19	- протяженность ЛЭП/ТП (шт.)
19/330	- кол-во домов /населения
60%	- износ электроэнергетических систем
🏘	- муниципальное образование
🚒	- пожарно-спасательные формирования
🏠	- социально-значимый объект и объект с масс. пребыванием
🏥	- больница
📍	- пункты временного размещения
⚡	- подстанции и ТП/РП
🏭	- подстанции 110/10/6 кВ

# ИНФОРМАЦИОННЫЕ МАТЕРИАЛЫ ПО ПОРЫВАМ ВЕТРА НА ТЕРРИТОРИИ

## ХВАЛЫНСКОГО РАЙОНА САРАТОВСКОЙ ОБЛАСТИ (РИСК НАРУШЕНИЯ ЭЛЕКТРОСНАБЖЕНИЯ НА 09.04.2026)



Прогноз на 09.04.2026 09:00 (UTC)  
Прогнозируемые данные по часам



+0ч

+3ч

+6ч

+9ч

+12ч

+15ч

+18ч

+21ч

+24ч

+27ч

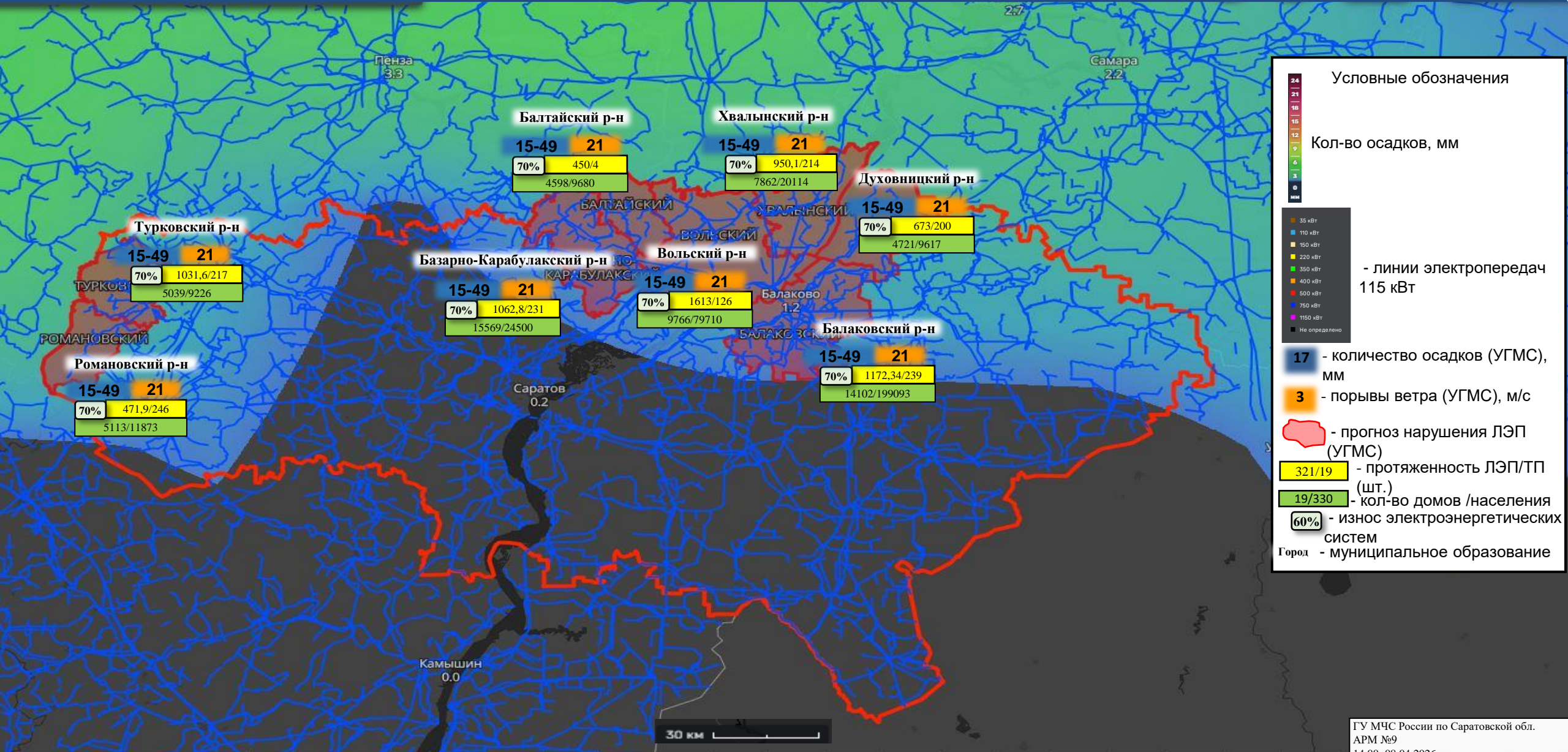
+30ч

+33ч

+36ч

ГУ МЧС России по Саратовской обл.  
АРМ №9  
14:00 08.04.2026  
Исп. Гульчина И.М.  
тел. 3666-7502

# ИНФОРМАЦИОННЫЕ МАТЕРИАЛЫ ПО ОСАДКАМ НА ТЕРРИТОРИИ САРАТОВСКОЙ ОБЛАСТИ (РИСК НАРУШЕНИЯ ЭЛЕКТРОСНАБЖЕНИЯ НА 09.04.2026)



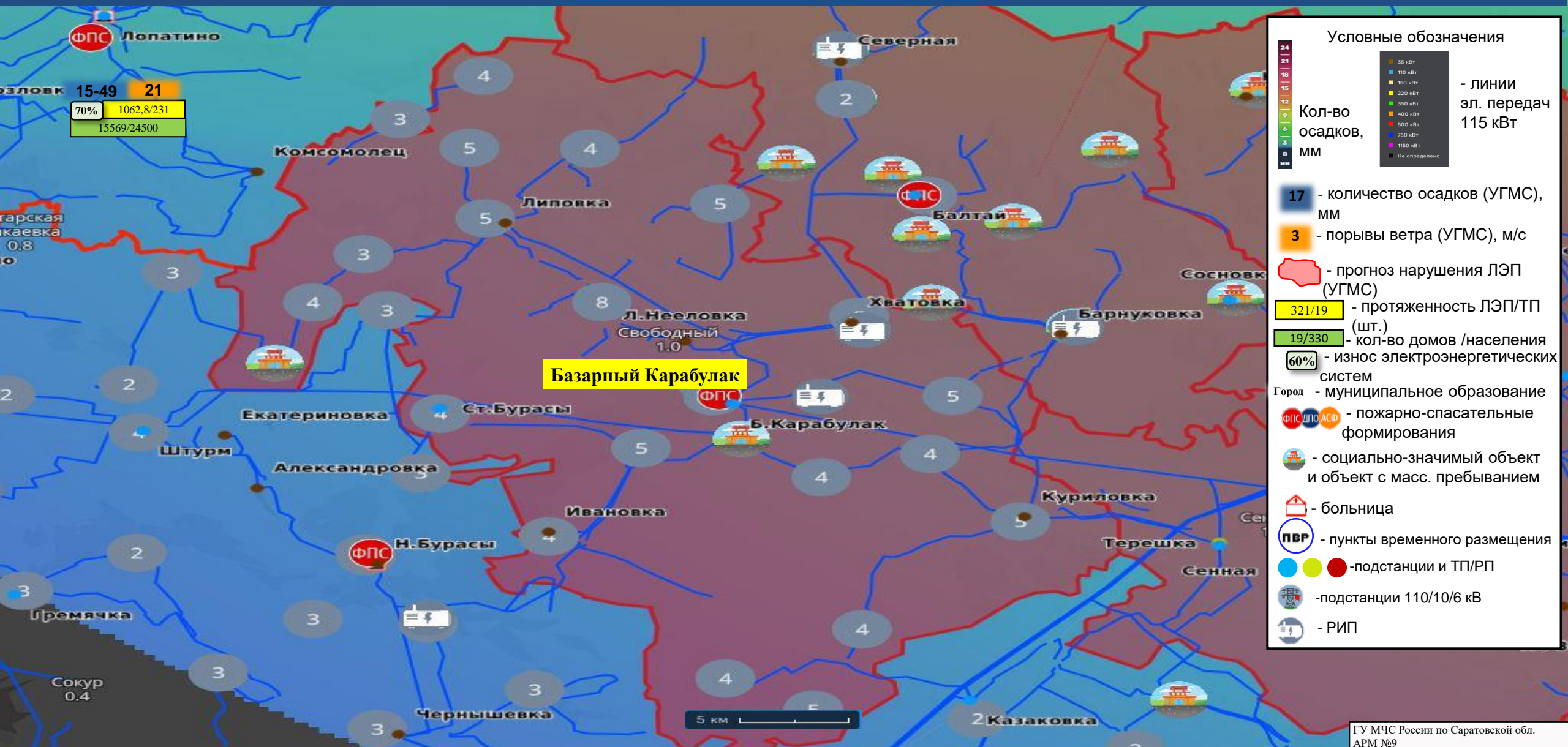
Прогноз на 09.04.2026 06:00 (UTC)  
Прогнозируемые данные по часам

▶
+0ч
+3ч
+6ч
+9ч
+12ч
+15ч
+18ч
+21ч
+24ч
+27ч
+30ч
+33ч
+36ч
+39ч
+42ч
+45ч
+48ч
+51ч
+54ч

ГУ МЧС России по Саратовской обл.  
 АРМ №9  
 14:00 08.04.2026  
 Исп. Гульчина И.М.  
 тел. 3666-7502

# ИНФОРМАЦИОННЫЕ МАТЕРИАЛЫ ПО ОСАДКАМ НА ТЕРРИТОРИИ

## БАЗАРНО-КАРАБУЛАКСКОГО РАЙОНА САРАТОВСКОЙ ОБЛАСТИ (РИСК НАРУШЕНИЯ ЭЛЕКТРОСНАБЖЕНИЯ НА 09.04.2026)



15-49 21  
70% 1062,8/231  
15569/24500

**Базарный Карабулак**

**Условные обозначения**

- 35 кВТ
- 110 кВТ
- 150 кВТ
- 220 кВТ
- 350 кВТ
- 400 кВТ
- 500 кВТ
- 750 кВТ
- 1150 кВТ
- Не определено

- линии эл. передач 115 кВТ

Кол-во осадков, мм

17 - количество осадков (УГМС), мм

3 - порывы ветра (УГМС), м/с

- прогноз нарушения ЛЭП (УГМС)

321/19 - протяженность ЛЭП/ТП (шт.)

19/330 - кол-во домов /населения систем

60% - износ электроэнергетических систем

Город - муниципальное образование

ФПС ДПО АСФ - пожарно-спасательные формирования

социально-значимый объект и объект с масс. пребыванием

больница

ПВР - пункты временного размещения

подстанции и ТП/РП

подстанции 110/10/6 кВ

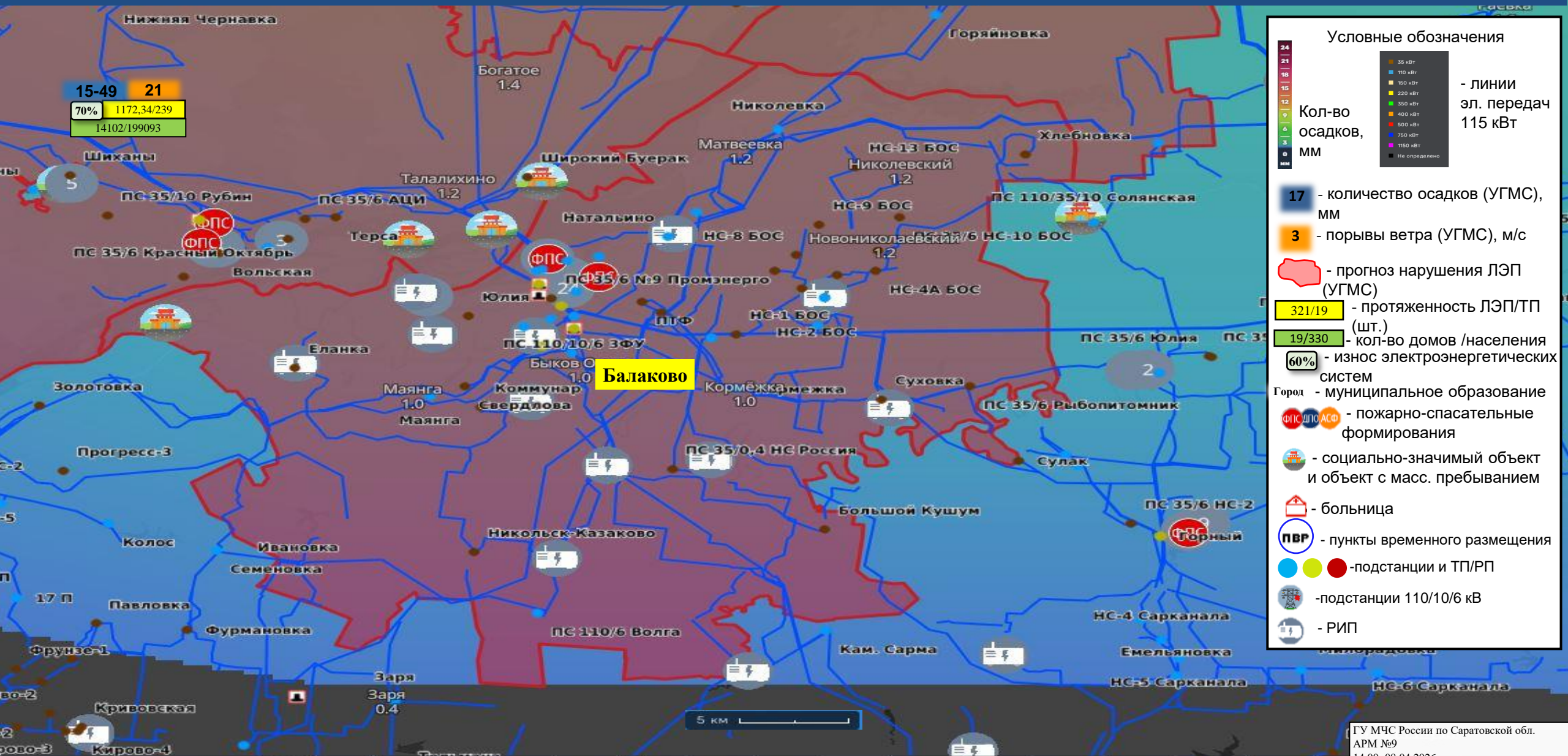
РИП

Прогноз на 09.04.2026 06:00 (UTC)  
Прогнозируемые данные по часам

+0ч +3ч +6ч +9ч +12ч +15ч +18ч +21ч +24ч +27ч +30ч +33ч

ГУ МЧС России по Саратовской обл.  
АРМ №9  
14:00 08.04.2026  
Исп. Гульчина И.М.  
тел. 3666-7502

# ИНФОРМАЦИОННЫЕ МАТЕРИАЛЫ ПО ОСАДКАМ НА ТЕРРИТОРИИ БАЛАКОВСКОГО РАЙОНА САРАТОВСКОЙ ОБЛАСТИ (РИСК НАРУШЕНИЯ ЭЛЕКТРОСНАБЖЕНИЯ НА 09.04.2026)



15-49 21  
70% 1172,34/239  
14102/199093

### Условные обозначения

	Кол-во осадков, мм	- линии эл. передач 115 кВт
	17 - количество осадков (УГМС), мм	
	3 - порывы ветра (УГМС), м/с	
	- прогноз нарушения ЛЭП (УГМС)	
	321/19 - протяженность ЛЭП/ТП (шт.)	
	19/330 - кол-во домов /населения систем	
	60% - износ электроэнергетических систем	
	Город - муниципальное образование	
	ФПС ДПС АСФ - пожарно-спасательные формирования	
	- социально-значимый объект и объект с масс. пребыванием	
	- больница	
	ПВР - пункты временного размещения	
	● - подстанции и ТП/РП	
	- подстанции 110/10/6 кВ	
	- РИП	

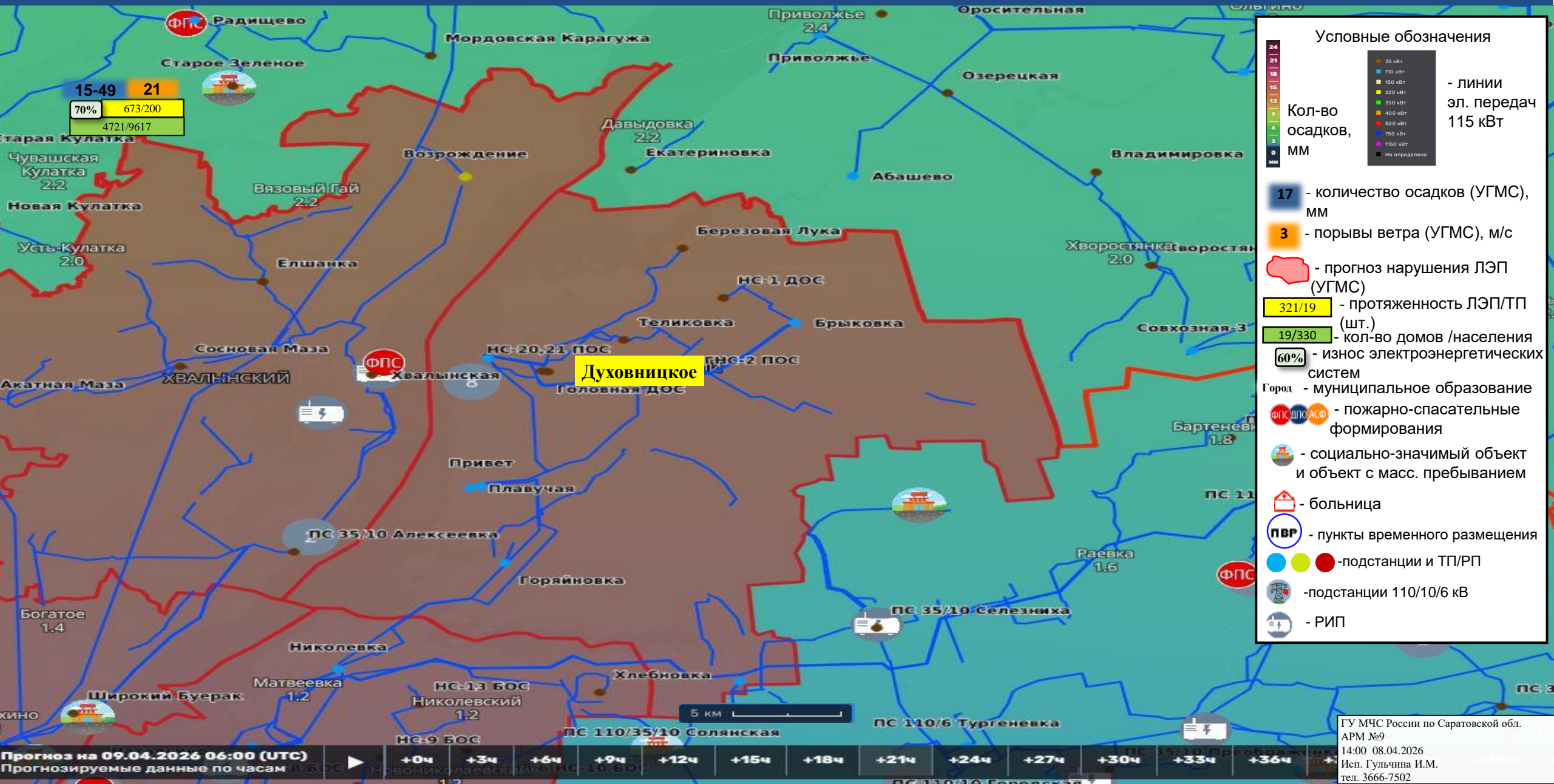
# ИНФОРМАЦИОННЫЕ МАТЕРИАЛЫ ПО ОСАДКАМ НА ТЕРРИТОРИИ БАЛТАЙСКОГО РАЙОНА САРАТОВСКОЙ ОБЛАСТИ (РИСК НАРУШЕНИЯ ЭЛЕКТРОСНАБЖЕНИЯ НА 09.04.2026)



# ИНФОРМАЦИОННЫЕ МАТЕРИАЛЫ ПО ОСАДКАМ НА ТЕРРИТОРИИ ВОЛЬСКОГО РАЙОНА САРАТОВСКОЙ ОБЛАСТИ (РИСК НАРУШЕНИЯ ЭЛЕКТРОСНАБЖЕНИЯ НА 09.04.2026)



# ИНФОРМАЦИОННЫЕ МАТЕРИАЛЫ ПО ОСАДКАМ НА ТЕРРИТОРИИ ДУХОВНИЦКОГО РАЙОНА САРАТОВСКОЙ ОБЛАСТИ (РИСК НАРУШЕНИЯ ЭЛЕКТРОСНАБЖЕНИЯ НА 09.04.2026)



15-49 21  
70% 673/200  
4721/9617

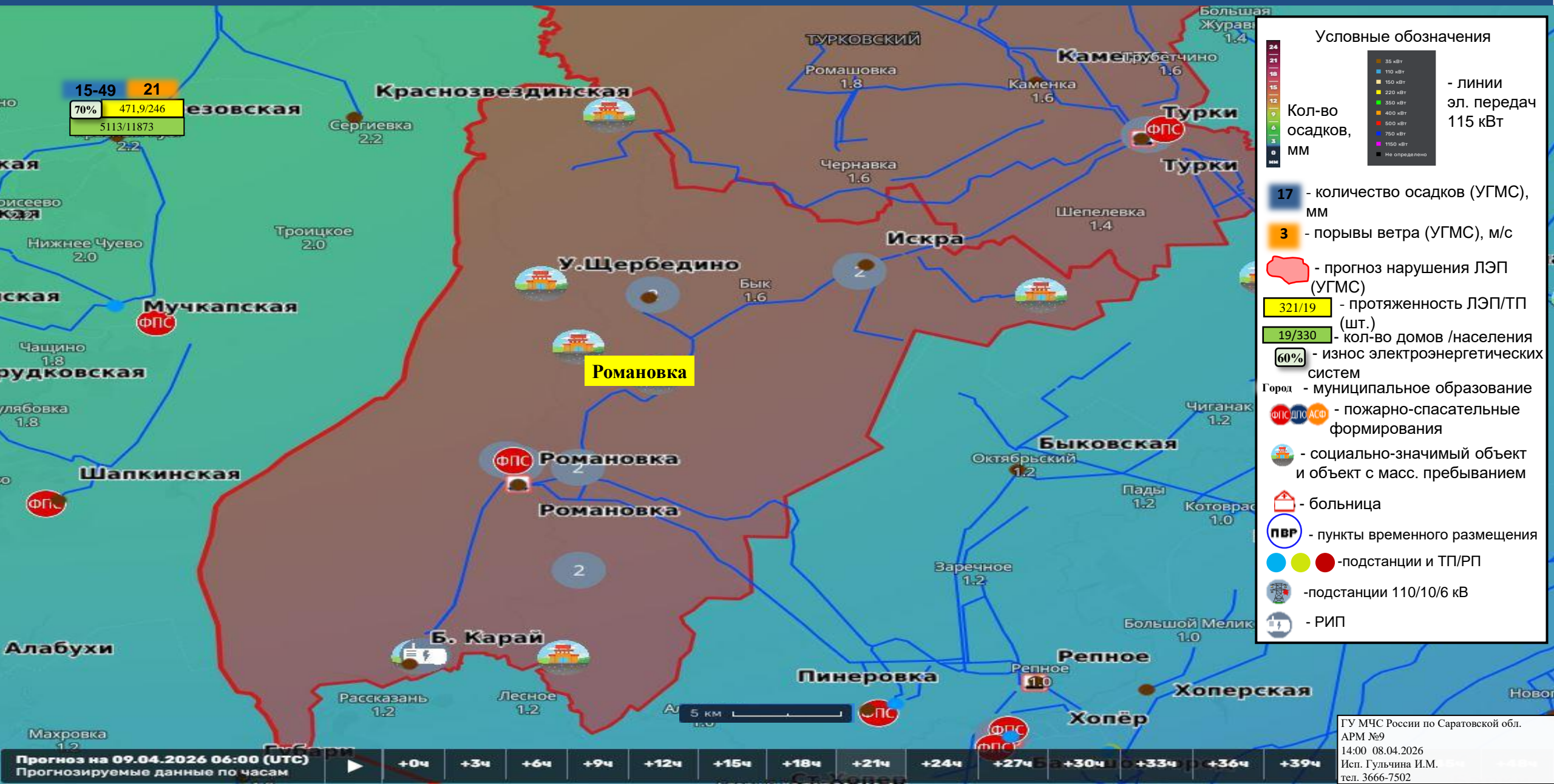
### Условные обозначения

24	35 кВт	- линии эл. передач 115 кВт
21	110 кВт	
18	150 кВт	
15	220 кВт	
12	350 кВт	
9	400 кВт	
6	500 кВт	
3	750 кВт	
0	1150 кВт	
мм	Не определено	

- 17 - количество осадков (УГМС), мм
- 3 - порывы ветра (УГМС), м/с
- прогноз нарушения ЛЭП (УГМС)
- 321/19 - протяженность ЛЭП/ТП (шт.)
- 19/330 - кол-во домов /населения
- 60% - износ электроэнергетических систем
- Город - муниципальное образование
- ФПС ДПО АСФ - пожарно-спасательные формирования
- социально-значимый объект и объект с масс. пребыванием
- больница
- ПВР - пункты временного размещения
- ● ● - подстанции и ТП/РП
- подстанции 110/10/6 кВ
- РИП

Духовницкое

# ИНФОРМАЦИОННЫЕ МАТЕРИАЛЫ ПО ОСАДКАМ НА ТЕРРИТОРИИ РОМАНОВСКОГО РАЙОНА САРАТОВСКОЙ ОБЛАСТИ (РИСК НАРУШЕНИЯ ЭЛЕКТРОСНАБЖЕНИЯ НА 09.04.2026)



### Условные обозначения

	35 кВт	- линии эл. передач 115 кВт
	110 кВт	
	150 кВт	
	220 кВт	
	350 кВт	
	400 кВт	
	500 кВт	
	750 кВт	
	1150 кВт	
	Не определено	

	17	- количество осадков (УГМС), мм
	3	- порывы ветра (УГМС), м/с
		- прогноз нарушения ЛЭП (УГМС)
	321/19	- протяженность ЛЭП/ТП (шт.)
	19/330	- кол-во домов /населения
	60%	- износ электроэнергетических систем
	Город	- муниципальное образование
ФПС ДПО АСФ		- пожарно-спасательные формирования
СЗ		- социально-значимый объект и объект с масс. пребыванием
🏠		- больница
ПВР		- пункты временного размещения
		-подстанции и ТП/РП
		-подстанции 110/10/6 кВ
📡		- РИП

15-49 21  
70% 471,9/246  
5113/11873

Романовка

5 км

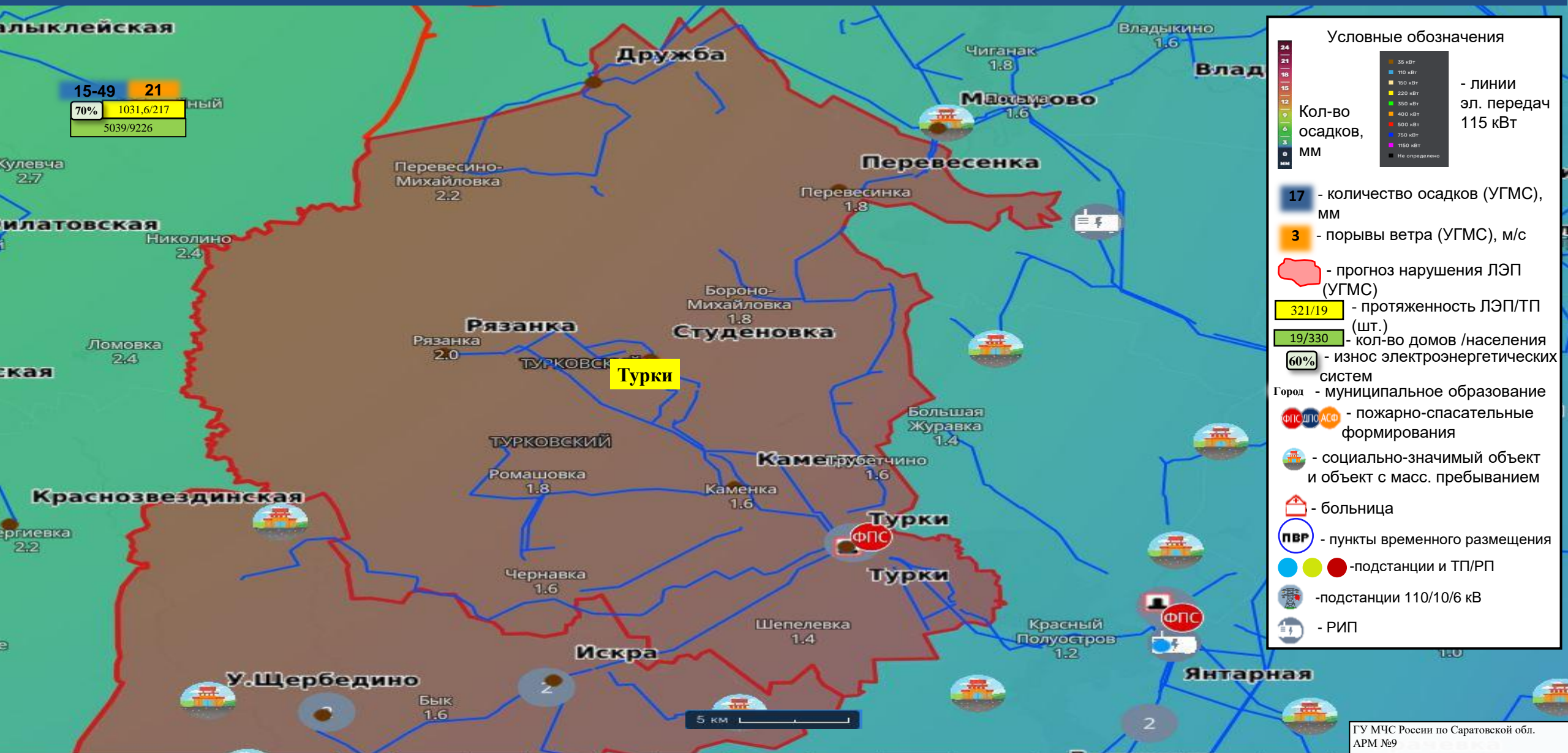
Прогноз на 09.04.2026 06:00 (UTC)  
Прогнозируемые данные по часам

+0ч	+3ч	+6ч	+9ч	+12ч	+15ч	+18ч	+21ч	+24ч	+27ч	+30ч	+33ч	+36ч	+39ч
-----	-----	-----	-----	------	------	------	------	------	------	------	------	------	------

ГУ МЧС России по Саратовской обл.  
АРМ №9  
14:00 08.04.2026  
Исп. Гулячина И.М.  
тел. 3666-7502

# ИНФОРМАЦИОННЫЕ МАТЕРИАЛЫ ПО ОСАДКАМ НА ТЕРРИТОРИИ

## ТУРКОВСКОГО РАЙОНА САРАТОВСКОЙ ОБЛАСТИ (РИСК НАРУШЕНИЯ ЭЛЕКТРОСНАБЖЕНИЯ НА 09.04.2026)

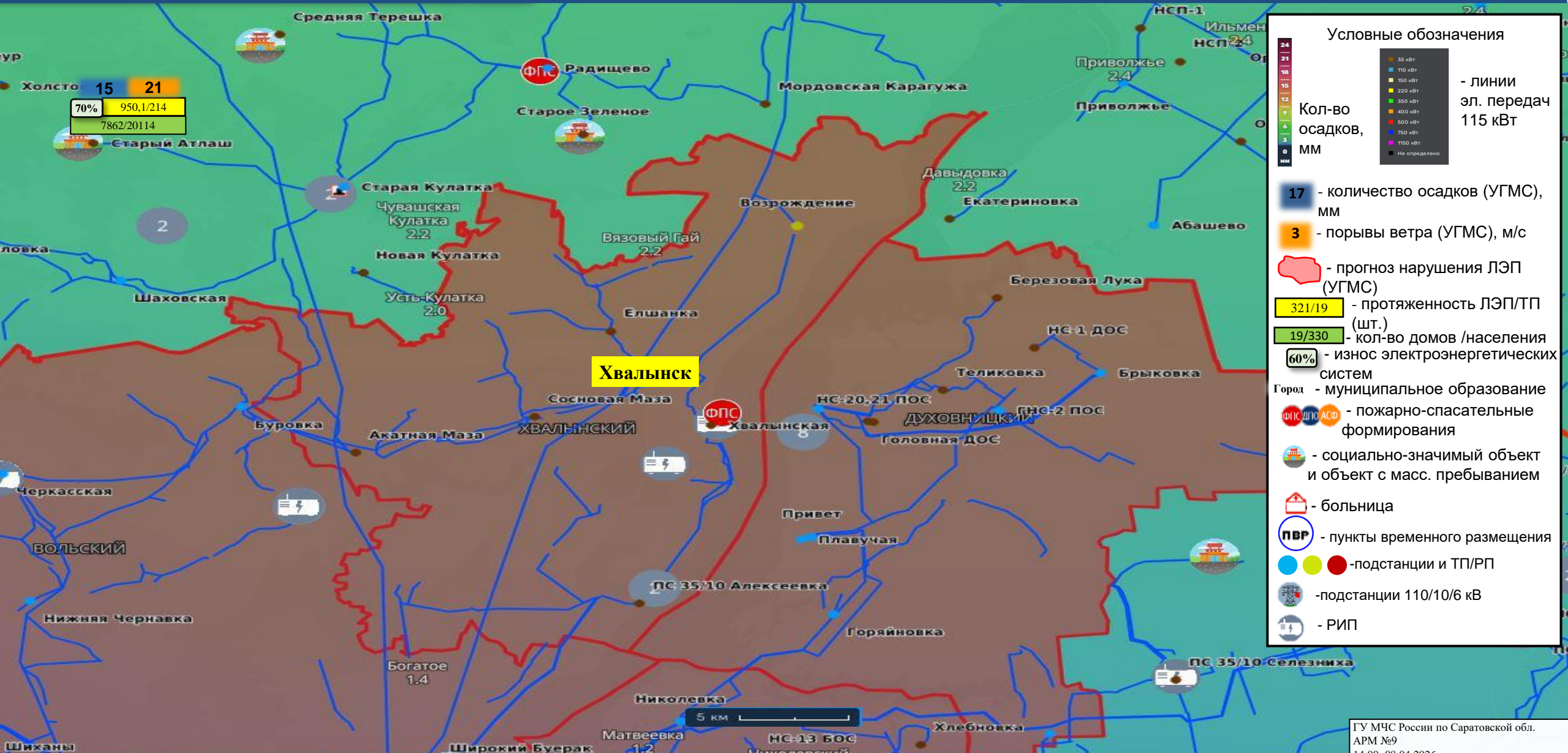


Прогноз на 09.04.2026 06:00 (UTC)  
Прогнозируемые данные по часам

+0ч +3ч +6ч +9ч +12ч +15ч +18ч +21ч +24ч +27ч +30ч +33ч +36ч

ГУ МЧС России по Саратовской обл.  
АРМ №9  
14:00 08.04.2026  
Исп. Гульчина И.М.  
тел. 3666-7502

# ИНФОРМАЦИОННЫЕ МАТЕРИАЛЫ ПО ОСАДКАМ НА ТЕРРИТОРИИ ХВАЛЫНСКОГО РАЙОНА САРАТОВСКОЙ ОБЛАСТИ (РИСК НАРУШЕНИЯ ЭЛЕКТРОСНАБЖЕНИЯ НА 09.04.2026)



Прогноз на 09.04.2026 06:00 (UTC)  
 Прогнозируемые данные по часам

+0ч	+3ч	+6ч	+9ч	+12ч	+15ч	+18ч	+21ч	+24ч	+27ч	+30ч	+33ч	+36ч	+39ч	+42ч
-----	-----	-----	-----	------	------	------	------	------	------	------	------	------	------	------