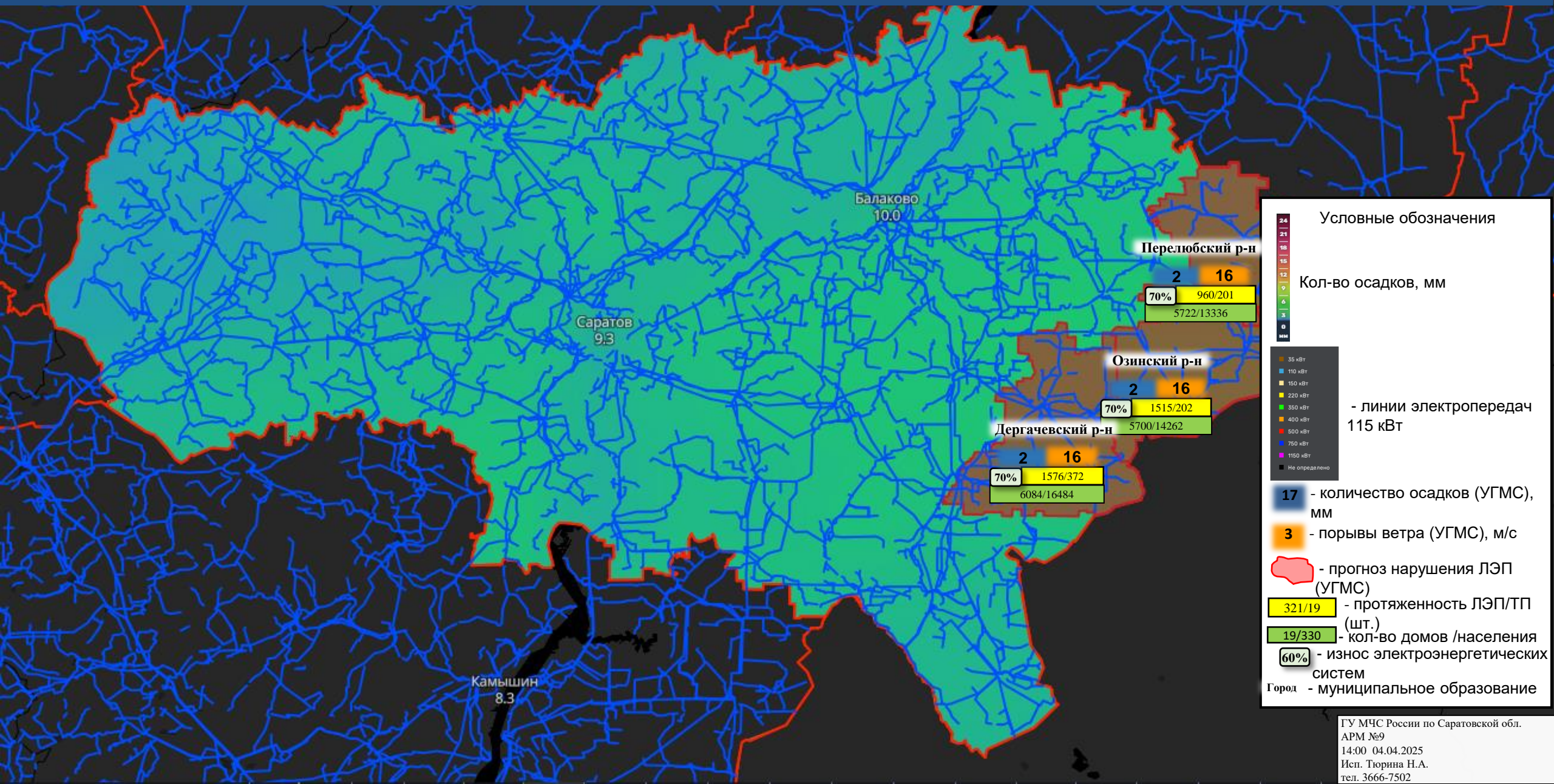


ИНФОРМАЦИОННЫЕ МАТЕРИАЛЫ ПО ПОРЫВАМ ВЕТРА  
 НА ТЕРРИТОРИИ САРАТОВСКОЙ ОБЛАСТИ  
 (РИСК НАРУШЕНИЯ ЭЛЕКТРОСНАБЖЕНИЯ НА 05.04.2025)



**Условные обозначения**

Кол-во осадков, мм

— линии электропередач 115 кВТ

17 - количество осадков (УГМС), мм

3 - порывы ветра (УГМС), м/с

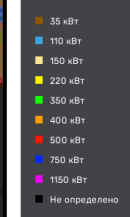
— прогноз нарушения ЛЭП (УГМС)

321/19 - протяженность ЛЭП/ТП (шт.)

19/330 - кол-во домов /населения

60% - износ электроэнергетических систем

Город - муниципальное образование



Балаково  
10.0

Перелобский р-н

2 16  
70% 960/201  
5722/13336

Озинский р-н

2 16  
70% 1515/202  
5700/14262

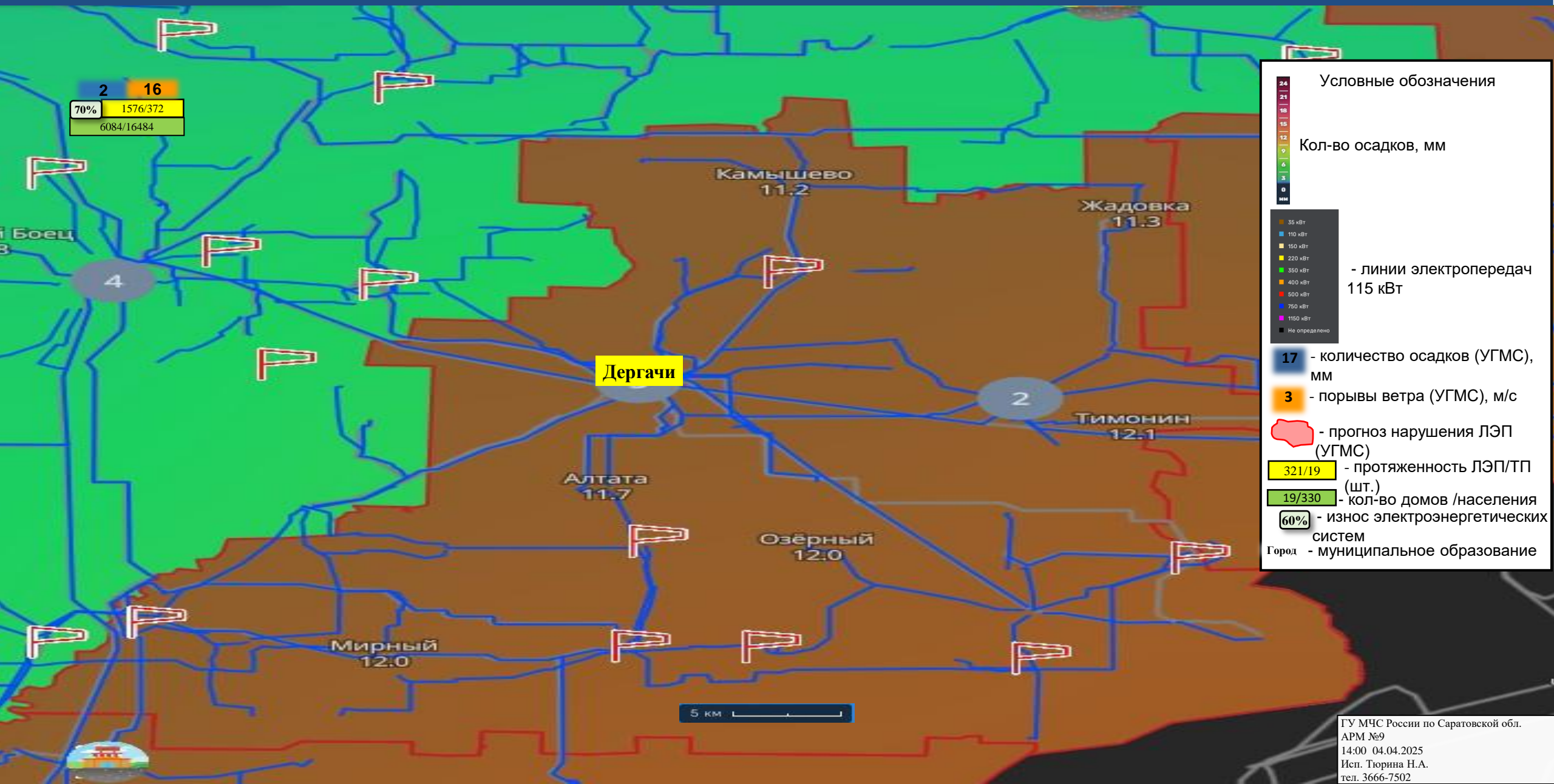
Дергачевский р-н

2 16  
70% 1576/372  
6084/16484

Саратов  
9.3

Камышин  
8.3

ИНФОРМАЦИОННЫЕ МАТЕРИАЛЫ ПО ПОРЫВАМ ВЕТРА  
НА ТЕРРИТОРИИ САРАТОВСКОЙ ОБЛАСТИ  
(РИСК НАРУШЕНИЯ ЭЛЕКТРОСНАБЖЕНИЯ НА 05.04.2025)



2 16  
70% 1576/372  
6084/16484

**Условные обозначения**

Кол-во осадков, мм

- 24
- 21
- 18
- 15
- 12
- 9
- 6
- 3
- 0 мм

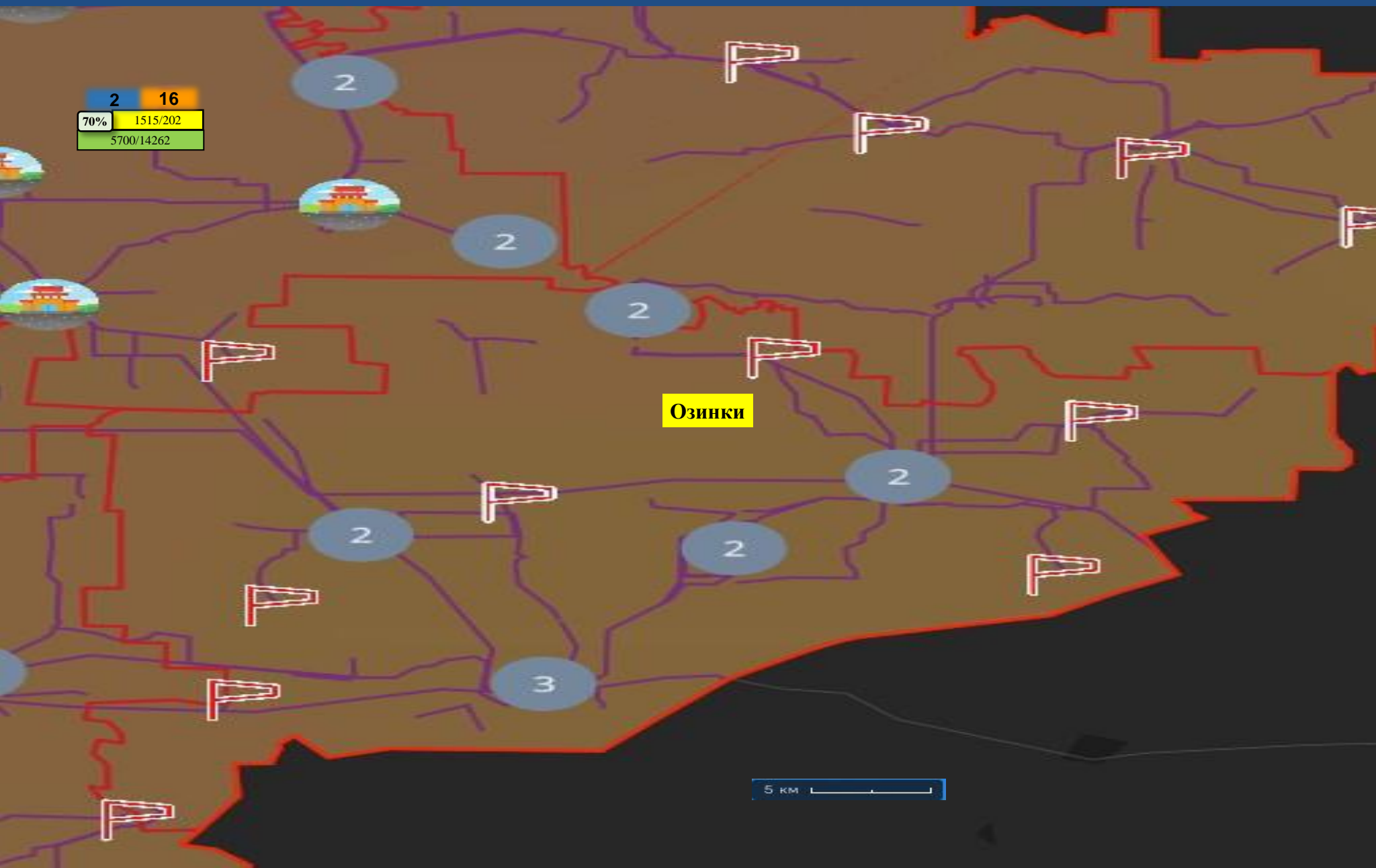
35 кВт  
110 кВт  
150 кВт  
220 кВт  
350 кВт  
400 кВт  
500 кВт  
750 кВт  
1150 кВт  
Не определено

- линии электропередач  
115 кВт

17 - количество осадков (УГМС), мм  
3 - порывы ветра (УГМС), м/с  
- прогноз нарушения ЛЭП (УГМС)  
321/19 - протяженность ЛЭП/ТП (шт.)  
19/330 - кол-во домов /населения  
60% - износ электроэнергетических систем  
Город - муниципальное образование

5 км

# ИНФОРМАЦИОННЫЕ МАТЕРИАЛЫ ПО ПОРЫВАМ ВЕТРА НА ТЕРРИТОРИИ САРАТОВСКОЙ ОБЛАСТИ (РИСК НАРУШЕНИЯ ЭЛЕКТРОСНАБЖЕНИЯ НА 05.04.2025)



2 16  
70% 1515/202  
5700/14262

Озинки

5 км

**Условные обозначения**

Кол-во осадков, мм

24  
21  
18  
15  
12  
9  
6  
3  
0  
мм

35 кВт  
110 кВт  
150 кВт  
220 кВт  
350 кВт  
400 кВт  
500 кВт  
750 кВт  
1150 кВт  
Не определено

- линии электропередач  
115 кВт

17 - количество осадков (УГМС), мм

3 - порывы ветра (УГМС), м/с

- прогноз нарушения ЛЭП (УГМС)

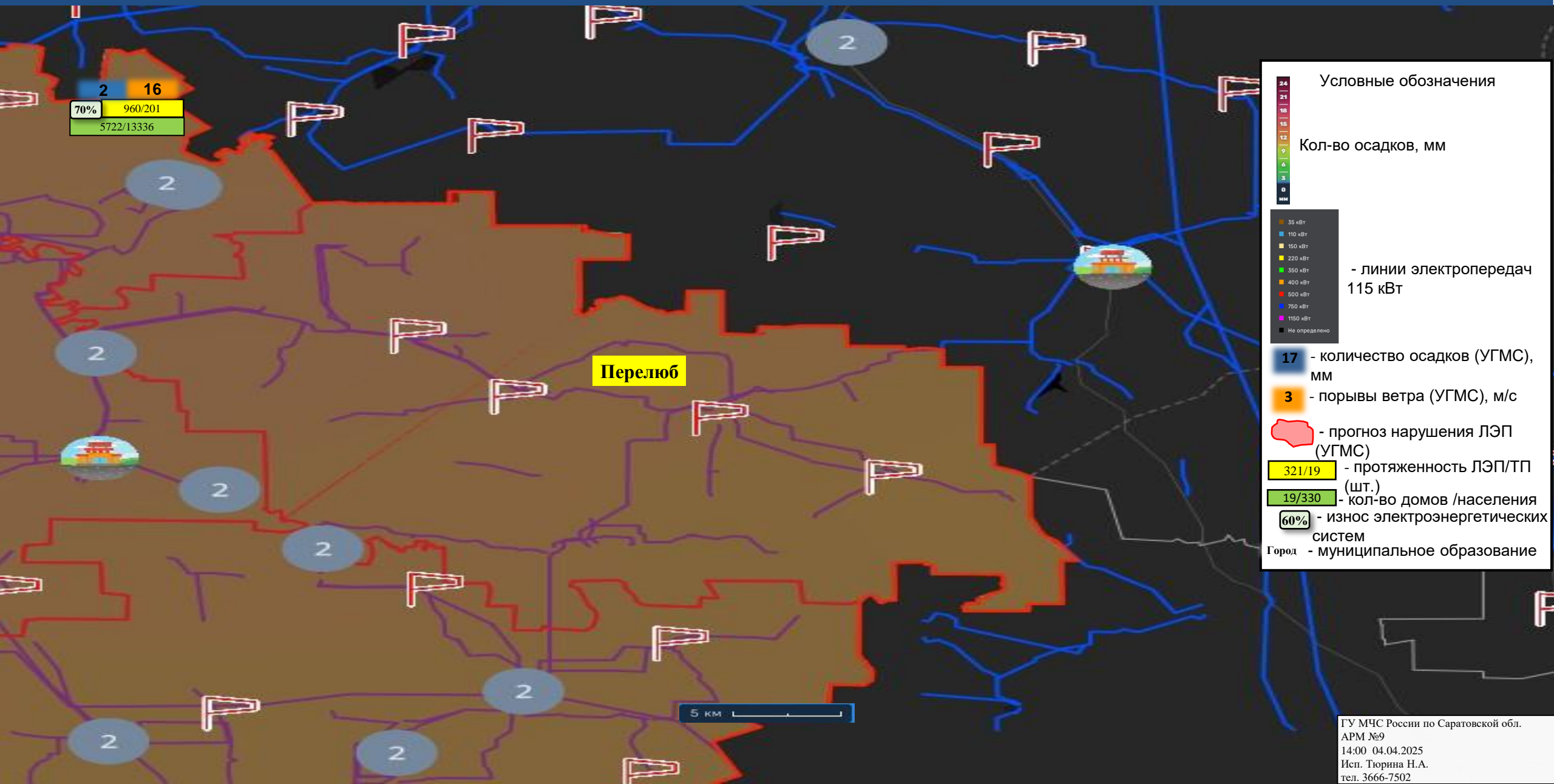
321/19 - протяженность ЛЭП/ТП (шт.)

19/330 - кол-во домов /населения

60% - износ электроэнергетических систем

Город - муниципальное образование

ИНФОРМАЦИОННЫЕ МАТЕРИАЛЫ ПО ПОРЫВАМ ВЕТРА  
НА ТЕРРИТОРИИ САРАТОВСКОЙ ОБЛАСТИ  
(РИСК НАРУШЕНИЯ ЭЛЕКТРОСНАБЖЕНИЯ НА 05.04.2025)



2 16  
70% 960/201  
5722/13336

Условные обозначения

Кол-во осадков, мм

35 кВт  
110 кВт  
150 кВт  
220 кВт  
350 кВт  
400 кВт  
500 кВт  
750 кВт  
1150 кВт  
Не определено

- линии электропередач  
115 кВт

17 - количество осадков (УГМС), мм  
3 - порывы ветра (УГМС), м/с  
- прогноз нарушения ЛЭП (УГМС)  
321/19 - протяженность ЛЭП/ТП (шт.)  
19/330 - кол-во домов /населения  
60% - износ электроэнергетических систем  
Город - муниципальное образование

5 км