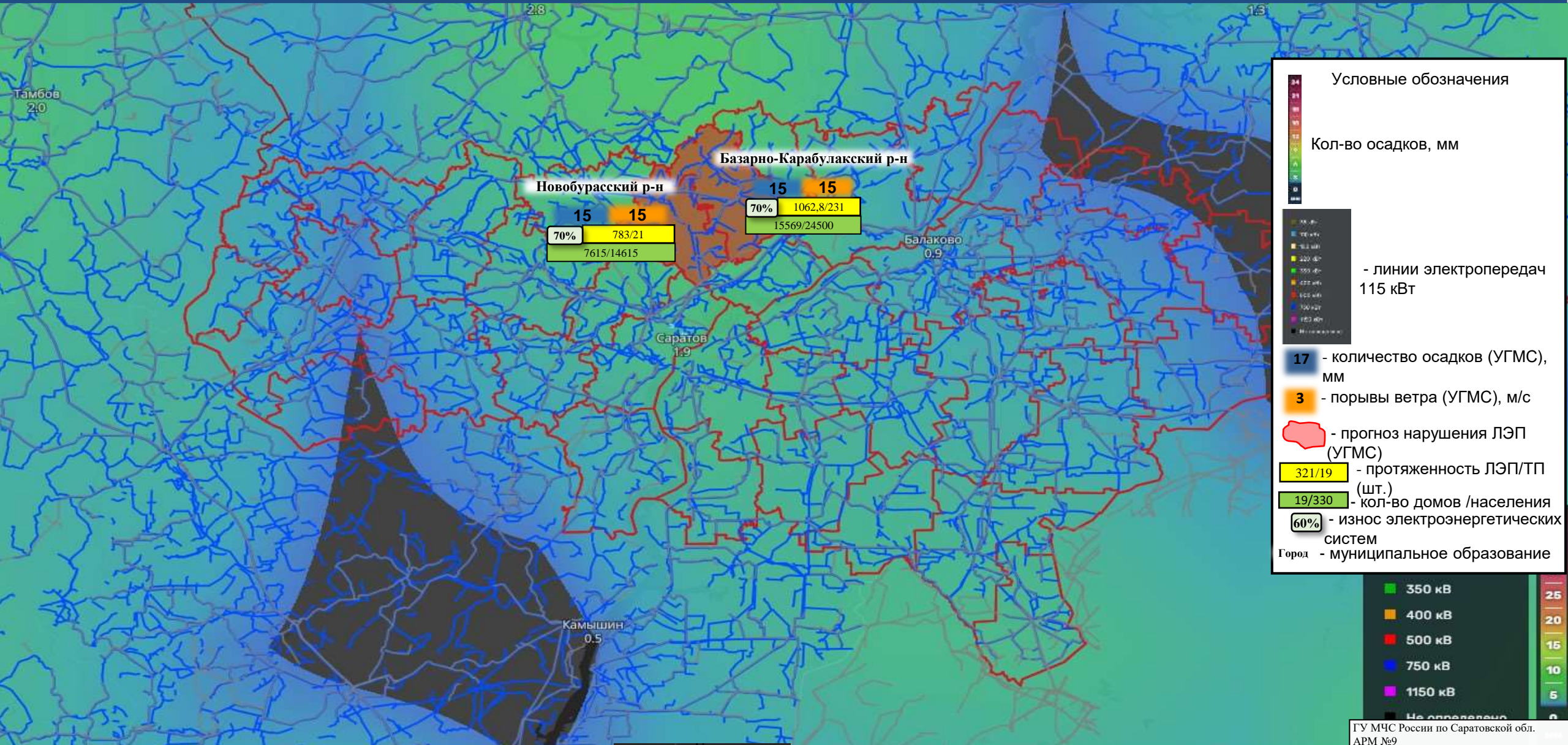
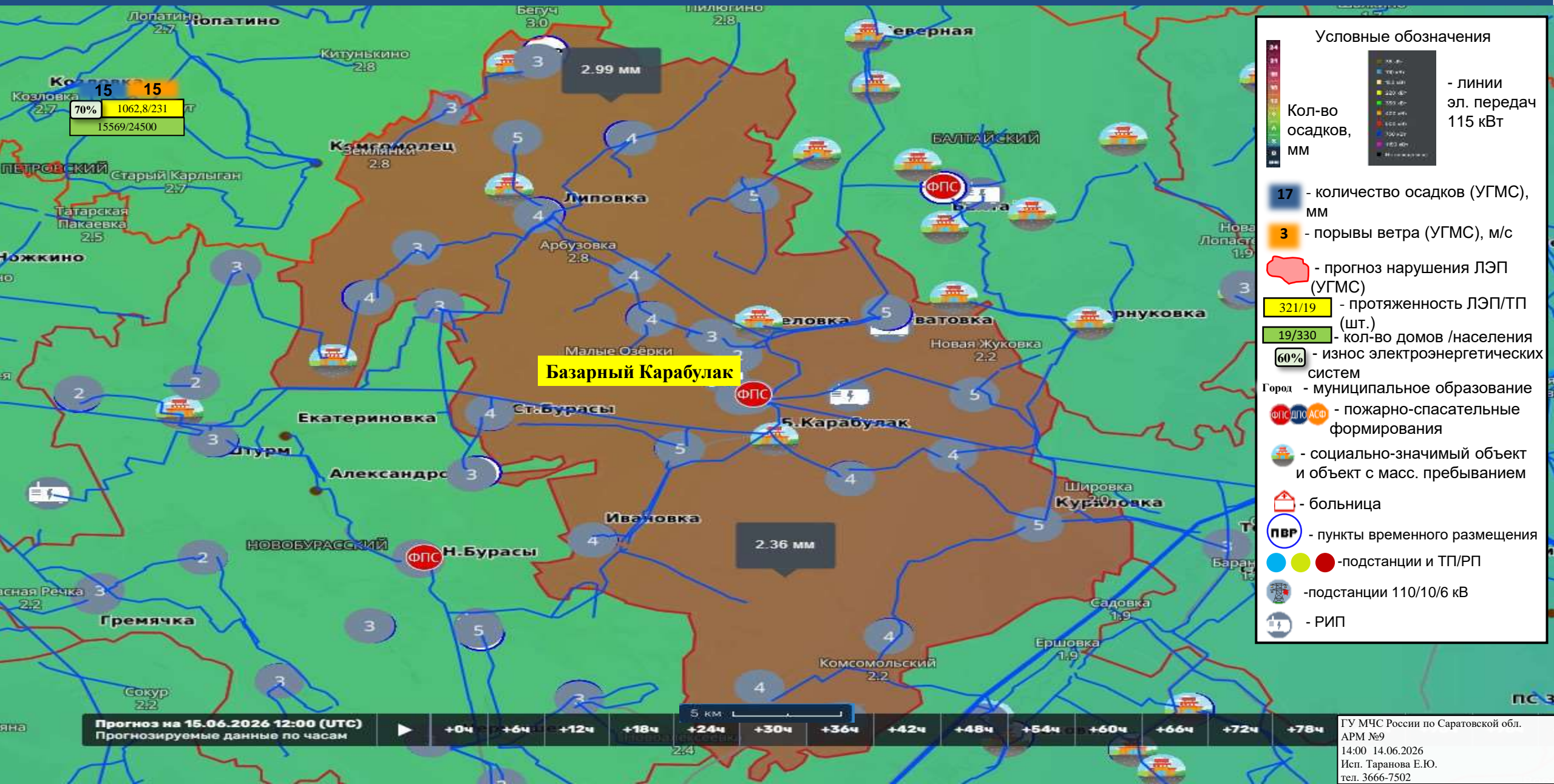


ИНФОРМАЦИОННЫЕ МАТЕРИАЛЫ ПО ОСАДКАМ НА ТЕРРИТОРИИ САРАТОВСКОЙ ОБЛАСТИ (РИСК НАРУШЕНИЯ ЭЛЕКТРОСНАБЖЕНИЯ НА 15.06.2026)

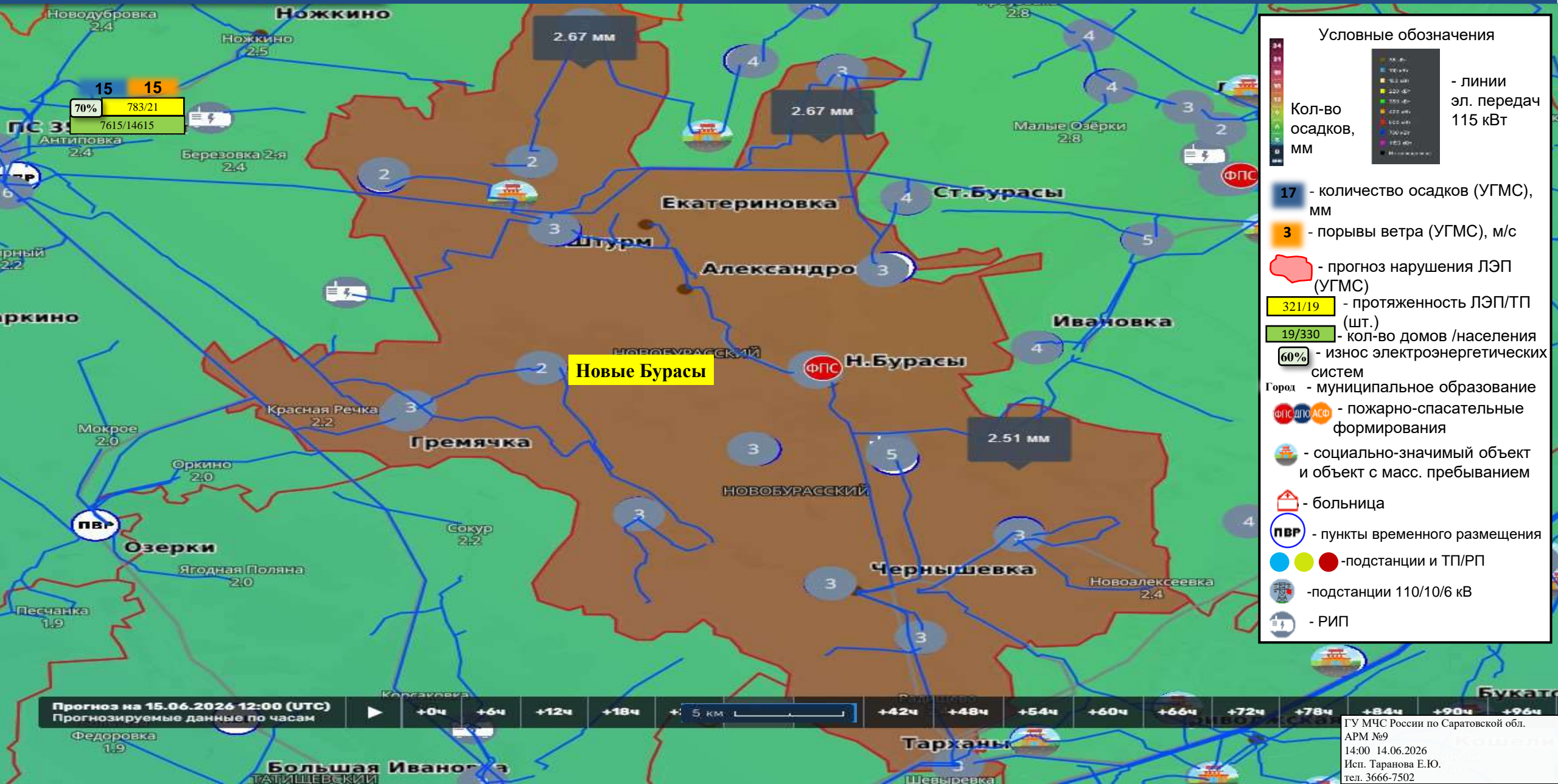


ИНФОРМАЦИОННЫЕ МАТЕРИАЛЫ ПО ОСАДКАМ НА ТЕРРИТОРИИ

БАЗАРНО-КАРАБУЛАКСКОГО РАЙОНА САРАТОВСКОЙ ОБЛАСТИ (РИСК НАРУШЕНИЯ ЭЛЕКТРОСНАБЖЕНИЯ НА 15.06.2026)



ИНФОРМАЦИОННЫЕ МАТЕРИАЛЫ ПО ОСАДКАМ НА ТЕРРИТОРИИ НОВОБУРАССКОГО РАЙОНА САРАТОВСКОЙ ОБЛАСТИ (РИСК НАРУШЕНИЯ ЭЛЕКТРОСНАБЖЕНИЯ НА 15.06.2026)



Условные обозначения

	Кол-во осадков, мм		- линии эл. передач 115 кВт
	17 - количество осадков (УГМС), мм		- прогноз нарушения ЛЭП (УГМС)
	3 - порывы ветра (УГМС), м/с		321/19 - протяженность ЛЭП/ТП (шт.)
			19/330 - кол-во домов /населения
	60% - износ электроэнергетических систем		Город - муниципальное образование
			- пожарно-спасательные формирования
			- социально-значимый объект и объект с масс. пребыванием
			- больница
			- пункты временного размещения
			-подстанции и ТП/РП
			-подстанции 110/10/6 кВ
			- РИП

Прогноз на 15.06.2026 12:00 (UTC) | Прогнозируемые данные по часам | +0ч | +6ч | +12ч | +18ч | +24ч | +30ч | +36ч | +42ч | +48ч | +54ч | +60ч | +66ч | +72ч | +78ч | +84ч | +90ч | +96ч