



**ЕЖЕДНЕВНЫЙ ПРОГНОЗ ВОЗМОЖНЫХ
ЧРЕЗВЫЧАЙНЫХ СИТУАЦИЙ НА ТЕРРИТОРИИ
САРАТОВСКОЙ ОБЛАСТИ
(на 18.07.2025)**

ЕЖЕДНЕВНЫЙ МЕТЕОРОЛОГИЧЕСКИЙ ПРОГНОЗ НА ТЕРРИТОРИИ САРАТОВСКОЙ ОБЛАСТИ НА ДЕНЬ 18 ИЮЛЯ 2025 года

6.1.1.1.1



 ясно	 гололёд	 Облачно с прояснениями	 облачно
 порывы ветра более 15 м/с	 гроза	 мокрый снег	 небольшой снег
 сильный снег	 дождь	 осадки 2,0	 туман
 сильный дождь	 морось	 снег	 метель
 резкое понижение t°	 изморозь	 небольшой дождь	 гололедица на дорогах

Опасные метеорологические явления (оранжевый уровень опасности): в период по 21.07.2025 местами в Левобережье с дальнейшим распространением по территории Саратовской области ожидается чрезвычайная пожарная опасность - 5 класс.

Неблагоприятные метеорологические явления (жёлтый уровень опасности): в период по 21.07.2025 местами по Саратовской области сохранится высокая пожарная опасность - 4 класс. Ночью и днем 18.07.2025 местами по Саратовской области ожидается гроза, при грозе шквалистое усиление ветра, порывы 15-18 м/с, возможен град. Днем 18.07.2025 в Саратове ожидается гроза, при грозе шквалистое усиление ветра, порывы 15 м/с.



18.07.2025: ночь: переменная облачность. Местами небольшой кратковременный дождь, в отдельных районах гроза, возможен град, местами туман (500-1000 м). Ветер северной четверти 4-9 м/с, при грозе шквалистое усиление ветра, порывы 13-18 м/с. Температура +15...+20°. День: переменная облачность. Утром местами туман (500-1000 м). Кратковременный дождь, гроза, возможен град. Ветер северной четверти 4-9 м/с, при грозе шквалистое усиление ветра, порывы 13-18 м/с. Температура +29...+34°, в осадках +24...+29°.

РИСКИ ВОЗНИКНОВЕНИЯ АВАРИЙ НА ОБЪЕКТАХ ВОЗДУШНОГО ТРАНСПОРТА Г. САРАТОВ САРАТОВСКОЙ ОБЛАСТИ НА 18 ИЮЛЯ 2025 года

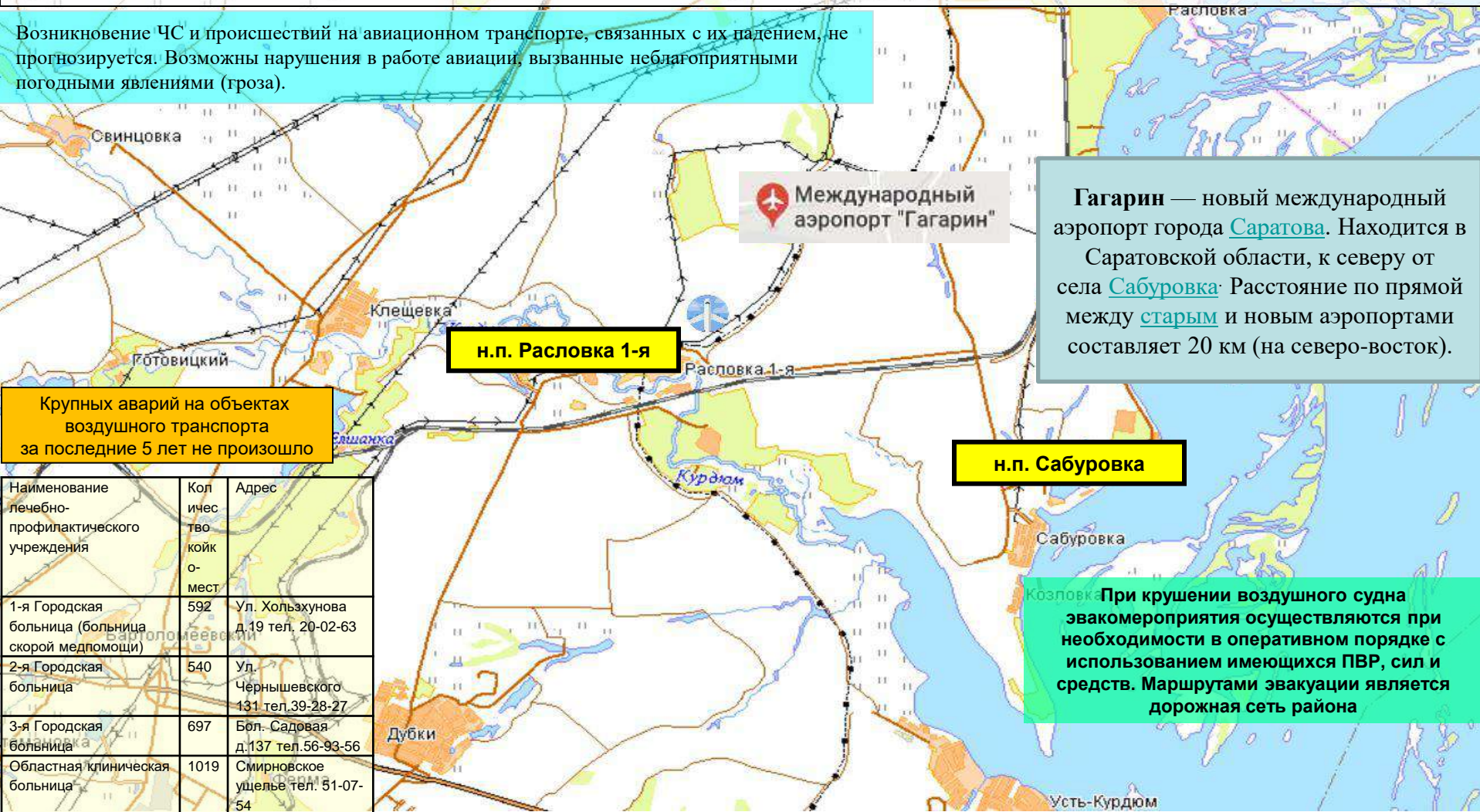
6.1.1.1.2



Опасные метеорологические явления (оранжевый уровень опасности): в период по 21.07.2025 местами в Левобережье с дальнейшим распространением по территории Саратовской области ожидается чрезвычайная пожарная опасность - 5 класс.

Неблагоприятные метеорологические явления (жёлтый уровень опасности): в период по 21.07.2025 местами по Саратовской области сохранится высокая пожарная опасность - 4 класс. Ночью и днем 18.07.2025 местами по Саратовской области ожидается гроза, при грозе шквалистое усиление ветра, порывы 15-18 м/с, возможен град. Днем 18.07.2025 в Саратове ожидается гроза, при грозе шквалистое усиление ветра, порывы 15 м/с.

Возникновение ЧС и происшествий на авиационном транспорте, связанных с их падением, не прогнозируется. Возможны нарушения в работе авиации, вызванные неблагоприятными погодными явлениями (гроза).



Гагарин — новый международный аэропорт города Саратова. Находится в Саратовской области, к северу от села Сабуровка. Расстояние по прямой между старым и новым аэропортами составляет 20 км (на северо-восток).

Крупных аварий на объектах воздушного транспорта за последние 5 лет не произошло

Наименование лечебно-профилактического учреждения	Кол-во койко-мест	Адрес
1-я Городская больница (больница скорой медпомощи)	592	Ул. Хользунова д.19 тел. 20-02-63
2-я Городская больница	540	Ул. Чернышевского 131 тел.39-28-27
3-я Городская больница	697	Бол. Садовая д.137 тел.56-93-56
Областная клиническая больница	1019	Смирновское ущелье тел. 51-07-54

При крушении воздушного судна эвакуационные мероприятия осуществляются при необходимости в оперативном порядке с использованием имеющихся ПВР, сил и средств. Маршрутами эвакуации является дорожная сеть района



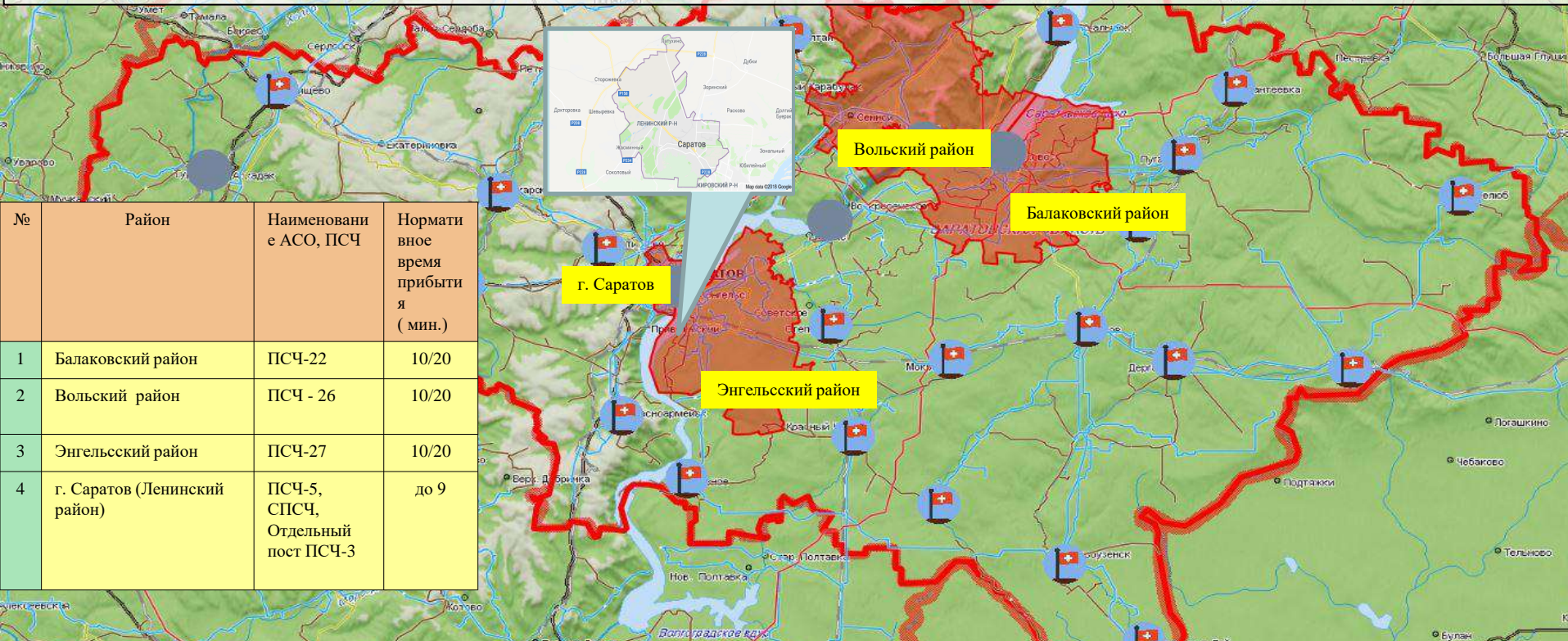
РИСКИ ВОЗНИКНОВЕНИЯ ТЕХНОГЕННЫХ ПОЖАРОВ НА ТЕРРИТОРИИ САРАТОВСКОЙ ОБЛАСТИ НА 18 ИЮЛЯ 2025 года

6.1.1.1.3



Опасные метеорологические явления (оранжевый уровень опасности): в период по 21.07.2025 местами в Левобережье с дальнейшим распространением по территории Саратовской области ожидается чрезвычайная пожарная опасность - 5 класс.

Неблагоприятные метеорологические явления (жёлтый уровень опасности): в период по 21.07.2025 местами по Саратовской области сохранится высокая пожарная опасность - 4 класс. Ночью и днем 18.07.2025 местами по Саратовской области ожидается гроза, при грозе шквалистое усиление ветра, порывы 15-18 м/с, возможен град. Днем 18.07.2025 в Саратове ожидается гроза, при грозе шквалистое усиление ветра, порывы 15 м/с.



Сценарий возможного развития ЧС по пожарам :

Существует вероятность возникновения техногенных пожаров, связанных с несоблюдением правил пожарной безопасности, неосторожным обращением с огнем, неблагоприятные погодные явления (грозы). По статистическим данным наиболее уязвимыми муниципальными районами по области являются: г. Саратов (ПСЧ г. Саратов), Балаковский (ПСЧ - 22), Энгельский (ПСЧ - 27), Вольский (ПСЧ-26) муниципальные районы, а также Ленинский район (ПСЧ-5, СПСЧ, Отдельный пост ПСЧ-3) г. Саратова. Источник происшествий – курение в нетрезвом виде, изношенность бытовых приборов, несоблюдение правил пожарной безопасности, неправильная эксплуатация газового и другого оборудования, самовольное подключение к газовым сетям, бесконтрольное использование неисправных газовых баллонов, нарушение правил устройства и эксплуатации электрооборудования.

Существует вероятность (0,07-0,1) отравления людей угарным газом и взрывов газозвушной смеси в жилых домах из-за нарушения правил безопасности при использовании газового оборудования на всей территории области.

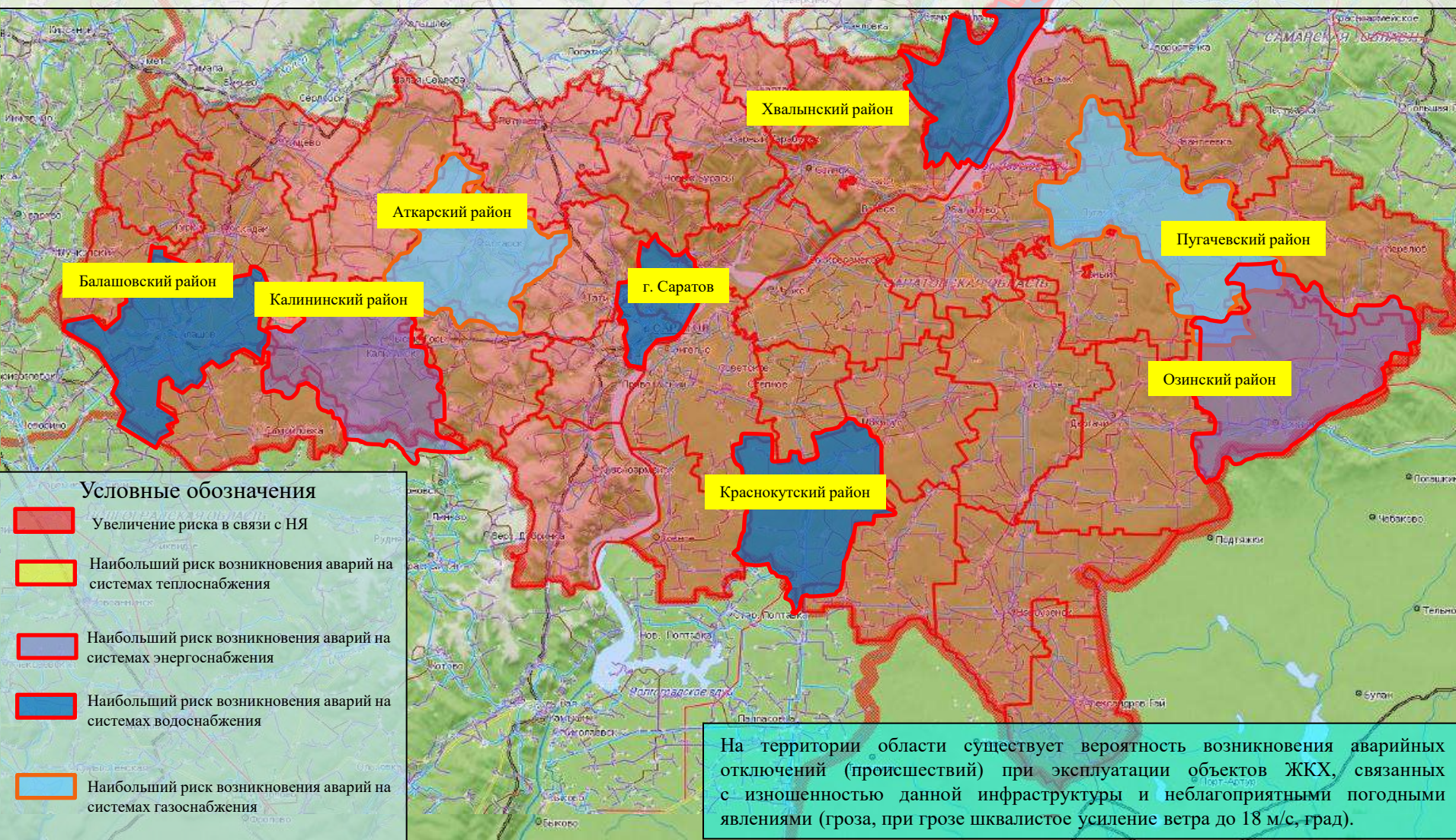
РИСК ВОЗНИКНОВЕНИЯ АВАРИИ НА СИСТЕМАХ ЖКХ И ЭНЕРГЕТИКИ НА ТЕРРИТОРИИ САРАТОВСКОЙ ОБЛАСТИ НА 18 ИЮЛЯ 2025 года

6.1.1.1.4



Опасные метеорологические явления (оранжевый уровень опасности): в период по 21.07.2025 местами в Левобережье с дальнейшим распространением по территории Саратовской области ожидается чрезвычайная пожарная опасность - 5 класс.

Неблагоприятные метеорологические явления (жёлтый уровень опасности): в период по 21.07.2025 местами по Саратовской области сохранится высокая пожарная опасность - 4 класс. Ночью и днем 18.07.2025 местами по Саратовской области ожидается гроза, при грозе шквалистое усиление ветра, порывы 15-18 м/с, возможен град. Днем 18.07.2025 в Саратове ожидается гроза, при грозе шквалистое усиление ветра, порывы 15 м/с.

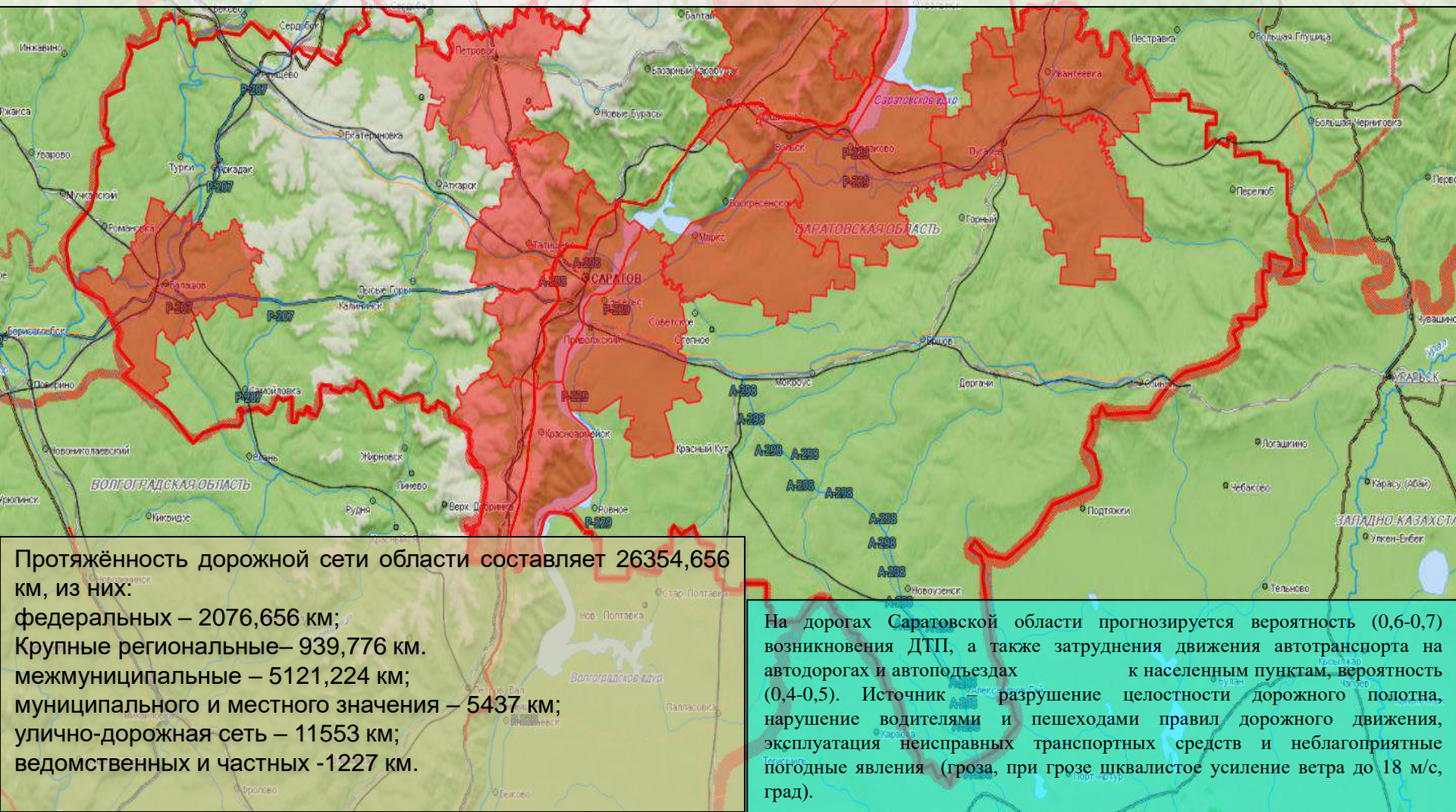


РИСКИ ВОЗНИКНОВЕНИЯ ДТП НА 18 ИЮЛЯ 2025 года



Опасные метеорологические явления (оранжевый уровень опасности): в период по 21.07.2025 местами в Левобережье с дальнейшим распространением по территории Саратовской области ожидается чрезвычайная пожарная опасность - 5 класс.

Неблагоприятные метеорологические явления (жёлтый уровень опасности): в период по 21.07.2025 местами по Саратовской области сохранится высокая пожарная опасность - 4 класс. Ночью и днем 18.07.2025 местами по Саратовской области ожидается гроза, при грозе шквалистое усиление ветра, порывы 15-18 м/с, возможен град. Днем 18.07.2025 в Саратове ожидается гроза, при грозе шквалистое усиление ветра, порывы 15 м/с.



Протяжённость дорожной сети области составляет 26354,656 км, из них:

- федеральных – 2076,656 км;
- Крупные региональные – 939,776 км;
- межмуниципальные – 5121,224 км;
- муниципального и местного значения – 5437 км;
- улично-дорожная сеть – 11553 км;
- ведомственных и частных -1227 км.

На дорогах Саратовской области прогнозируется вероятность (0,6-0,7) возникновения ДТП, а также затруднения движения автотранспорта на автодорогах и автоподъездах к населённым пунктам, вероятность (0,4-0,5). Источники: разрушение целостности дорожного полотна, нарушение водителями и пешеходами правил дорожного движения, эксплуатация неисправных транспортных средств и неблагоприятные погодные явления (гроза, при грозе шквалистое усиление ветра до 18 м/с, град).

РИСК ВОЗНИКНОВЕНИЯ ЧС СВЯЗАННЫХ С БИОЛОГИЧЕСКОЙ ОПАСНОСТЬЮ НА ТЕРРИТОРИИ САРАТОВСКОЙ ОБЛАСТИ НА 18 ИЮЛЯ 2025 года



Опасные метеорологические явления (оранжевый уровень опасности): в период по 21.07.2025 местами в Левобережье с дальнейшим распространением по территории Саратовской области ожидается чрезвычайная пожарная опасность - 5 класс.

Неблагоприятные метеорологические явления (жёлтый уровень опасности): в период по 21.07.2025 местами по Саратовской области сохранится высокая пожарная опасность - 4 класс. Ночью и днем 18.07.2025 местами по Саратовской области ожидается гроза, при грозе шквалистое усиление ветра, порывы 15-18 м/с, возможен град. Днем 18.07.2025 в Саратове ожидается гроза, при грозе шквалистое усиление ветра, порывы 15 м/с.



Сценарий возможного развития биолого-социальных ЧС:

Существует вероятность возникновения единичных очагов особо опасных острых инфекционных болезней сельскохозяйственных животных (Источник ЧС - инфицированные корма, вода, хищные птицы, плотоядные животные).

Местами по области сохраняется вероятность заболевания животных бешенством.

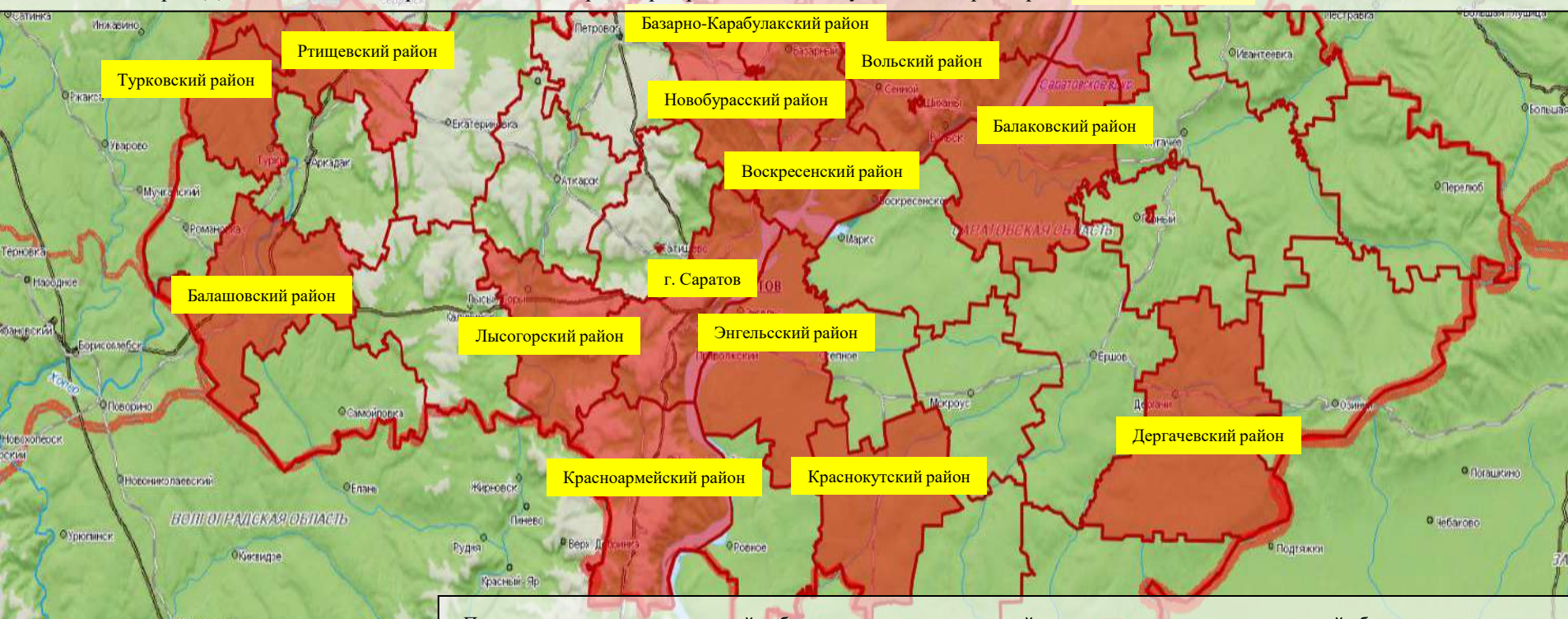
Существует вероятность возникновения очагов африканской чумы свиней.

РИСК ВОЗНИКНОВЕНИЯ ПРИРОДНЫХ ПОЖАРОВ НА ТЕРРИТОРИИ САРАТОВСКОЙ ОБЛАСТИ НА 18 ИЮЛЯ 2025 года




Опасные метеорологические явления (оранжевый уровень опасности): в период по 21.07.2025 местами в Левобережье с дальнейшим распространением по территории Саратовской области ожидается чрезвычайная пожарная опасность - 5 класс.

Неблагоприятные метеорологические явления (жёлтый уровень опасности): в период по 21.07.2025 местами по Саратовской области сохранится высокая пожарная опасность - 4 класс. Ночью и днем 18.07.2025 местами по Саратовской области ожидается гроза, при грозе шквалистое усиление ветра, порывы 15-18 м/с, возможен град. Днем 18.07.2025 в Саратове ожидается гроза, при грозе шквалистое усиление ветра, порывы 15 м/с.



Условные обозначения

 - районы с риском перехода природных пожаров на населенные пункты

Вольский - муниципальный район

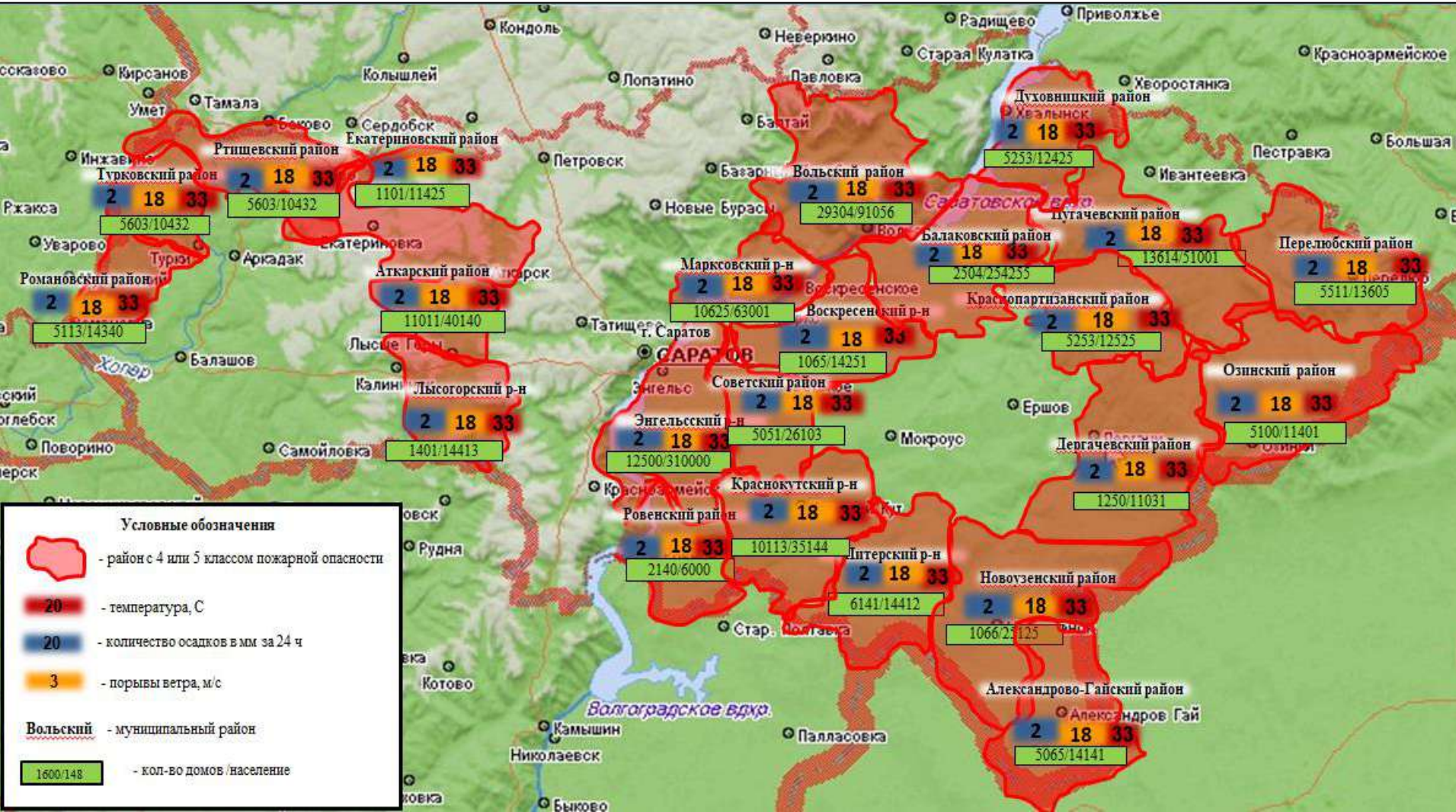
При ухудшении пожароопасной обстановки, сопровождающейся нарушением правил пожарной безопасности в лесах, неблагоприятными метеорологическими явлениями (грозами), существует вероятность перехода природных пожаров на населенные пункты: пос. Арзынка, с. Большая Мелик, с. Репное, с. Алмазово Балаковского МР, с. Балтай, с. Царевщина Балтайского МР, Базарный Карабулак, р.п. Свободный, с. Хватовка Базарно-Карабулакского МР, пос. Грачи, пос. Головановский Балаковского МР, пос. Карьер, г. Вольск, Вольского МР, с. Букатовка Воскресенского МР, р.п. Дергачи Дергачевского МР; с. Новозахаркино, пос. Полеводинский Духовницкого МР, с. Садовое Красноармейского МР, с. Дьяковка Краснокутского МР, с. Шереметьевка, с. Старая Красавка, пос. Нагорный, д. Николаевка с. Урицкое, п. Барсучий, р.п. Лысые Горы Лысогорского МР, с. Ириновка, с. Рыбхоз, р.п. Новые Бурасы, пос. Бурасы, с. Лох, пос. Знание, пос. Динамовский Новобурасского МР, с. Ключи Ртищевского МР, д. Чапаевка, р.п. Турки, с. Трубетчино, с. Чириково Турковского МР, с. Старая Яблонка, с. Подлесное Хвалынского, г. Энгельс, пос. Дом отдыха «Ударник» Энгельского МР, г. Саратов, р.п. Красный Октябрь, ст. Бурки, с. Константиновка МО г. Саратов и г. Шиханы МО г. Шиханы.

РИСК ВОЗНИКНОВЕНИЯ ПРИРОДНЫХ ПОЖАРОВ НА ТЕРРИТОРИИ САРАТОВСКОЙ ОБЛАСТИ НА 18 ИЮЛЯ 2025 года



Опасные метеорологические явления (оранжевый уровень опасности): в период по 21.07.2025 местами в Левобережье с дальнейшим распространением по территории Саратовской области ожидается чрезвычайная пожарная опасность - 5 класс.

Неблагоприятные метеорологические явления (жёлтый уровень опасности): в период по 21.07.2025 местами по Саратовской области сохранится высокая пожарная опасность - 4 класс. Ночью и днем 18.07.2025 местами по Саратовской области ожидается гроза, при грозе шквалистое усиление ветра, порывы 15-18 м/с, возможен град. Днем 18.07.2025 в Саратове ожидается гроза, при грозе шквалистое усиление ветра, порывы 15 м/с.



Условные обозначения

- район с 4 или 5 классом пожарной опасности
- 20 - температура, С
- 20 - количество осадков в мм за 24 ч
- 3 - порывы ветра, м/с
- Вольский - муниципальный район
- 1600/148 - кол-во домов / население